


# HISTÓRIA DA COLONIZAÇÃO PORTUGUESA DO BRASIL























**HISTÓRIA**  
**DA**  
**COLONIZAÇÃO PORTUGUESA DO BRASIL**





HISTÓRIA  
DA  
COLONIZAÇÃO PORTUGUESA DO BRASIL

EDIÇÃO MONUMENTAL COMEMORATIVA  
DO PRIMEIRO CENTENÁRIO  
DA INDEPENDÊNCIA DO BRASIL

DIRECÇÃO E COORDENAÇÃO LITERÁRIA  
DE  
CARLOS MALHEIRO DIAS

DIRECÇÃO CARTOGRÁFICA  
DO  
CONSELHEIRO ERNESTO DE VASCONCELLOS

DIRECÇÃO ARTÍSTICA  
DE  
ROQUE GAMEIRO



LITOGRAFIA NACIONAL  
PORTO  
—  
MCMXXIII





PRIMEIRA PARTE

# O DESCOBRIMENTO

VOLUME II

A EPOPEIA DOS LITORAIS

COMPOSIÇÃO E IMPRESSÃO  
DA  
LITOGRAFIA NACIONAL  
PORTO

CAPÍTULO V

A EXPEDIÇÃO DE CABRAL  
(1500)

PELO

DR. JAIME CORTEZÃO







A EPOPEIA DOS LITORAIS







## A EXPEDIÇÃO DE CABRAL (1500)

### I—LISBOA NO ANO DE 1500



LISBOA, a senhora dos Mares, nesse ano de 1500, em que a armada de Cabral largava da Ribeira das Naus a caminho da Índia, mal começava a esburacar a sua velha mas resistente capa medieval. Possuía um aspecto exterior e íntimo, único na sua história. Por então ainda os melhores paços do rei e dos senhores condiziam na fábrica e na severa descomodidade com a singela polícia daquele século, a findar. Tôdas as maravilhas duma architectura que atingira a expressão da mais sublime idealidade, quási exclusivamente se guardavam para os templos e os cenóbios, a atestar assim um sentido da vida sinceramente religioso. O vulto e a traça da cidade não obedeciam a qualquer plano de enobrecimento externo. O burgo tumultuário conservava o ímpeto e rudeza nativos da grei que o construíra. Volvidos poucos anos, seria a Lisboa manuelina, oriental e faustosa, cujos fidalgos, abandonando a antiga cêrca e dobrando a última colina, que escondia a cidade (a de St.<sup>a</sup> Catarina), pejavam, a exemplo [do rei, de pompas e palácios a Ribeira, em direcção ao Mar.

Aquela data, D. Manuel não completara ainda cinco anos de reinado. E as primeiras novas certas da Índia, vindas pelo Gama, e que iam decidir da política e actividade nacionais, só há cinco meses que traziam em pasmo e sobressalto as gentes.

Torna-se mister esquecer de tôda esta Lisboa de hoje, vasta e disseminada por monte e vale até ao mar, com sua fria Baixa pombalina e as avenidas claras e banais, para evocar com as gravuras de Braunio (?) e de Beninc (?) o antigo burgo, curto e amuralhado. Já não se apertava apenas, como nos moiriscos tempos em que escrevia Osberno, no alto dum monte arredondado, *in cacumine*

(<sup>1</sup>) *Urbium praecipuarum totius mundi theatrum*, vol. V.

(<sup>2</sup>) Desenho de Simão Beninc no ms. 12531, tab. VII, no *British Museum*, de Londres, *Port. drawings*. A Biblioteca Nacional possui a reprodução do manuscrito. Igualmente se pôde ver o desenho de Beninc em *Rainhas de Portugal*, Benevides, e *A vida de Nun'Alvares*, O. Martins.

*montis rotundi* (3). Alastrava-se agora por cinco outeiros e outros tantos vales (4). No mesmo rotundo monte (do Castelo), cujas barreiras eram então quasi limpas de casario, a mole da Alcáçova continuava a dominar, formidável e sôsinha. Pendiam-lhe das ilhargas, caíndo sôbre a metade leste da cidade até à beira das águas, os esboroados panos das muralhas moiriscas. Ali findavam os limites da primeira Lisboa. Mas, tendo crescido e alagado as colinas vizinhas circundavam-na agora as muralhas mais amplas de D. Fernando, com as suas setenta e sete torres e as trinta e oito portas, vinte e duas das quais sôbre a Ribeira. Viam-se-lhe aqui e ali as espessas quadrelas, encrespadas de ameias, avançando em cada saliência os válidos cubelos, rasgando-se a tôda a volta com os arcos das portas e postigos, por cujas



A Alcáçova ou Castelo de S. Jorge, segundo o livro de Lavanha

aspérrimas ladeiras se entrava na cidade, e, poçando num ou noutro lanço, a casaria, que trepara de encôsto aos adarves cimeiros.

Todavia, comparado com a área actual, o âmbito circundado da cidade era limitadíssimo. As muralhas, que nasciam à beira do Tejo, no lugar onde hoje assenta o Arsenal do Exército, subiam por S. Vicente a leste, trepando e ondulando ao norte, pelos altos da Graça, Castelo, Santa Ana, Carmo e de S. Roque, em cujo viso extremo a torre de Álvaro Pais sobressaía, e daí vinha descendo pelo largo do Loreto e Ferregial até ao Largo do Corpo Santo, beirando depois ao sul tôda a margem do Tejo, que fóra delas se estendia na vasta e tumultuosa zona dos cais, espalmadoiros e estaleiros, coalhada de barcos e navios.

Na sua metade ocidental, entre os morros do Carmo e do Castelo, a cidade formava uma profunda depressão, mais vasta do que agora, até ao largo do Rossio; o qual entestava ao norte com a cêrca e era muito mais espaçoso. Também as cinco colinas da cidade, salvo em que eram mais despidas, não desdiziam muito o seu relêvo actual.

Nas ruas sinuosas e sem ândito, de lágœa ou de ladrilho, tam estreitas que raro excediam oito

(3) *De Expugnacione Olisiponis*, in *Port. Mon. Hist., Scriptorum*, pág. 391.

(4) Nicolas de Popielow, fidalgo alemão, que em 1484 visitava Lisboa igualava-a na grandeza a Colônia e a Londres. Veja-se *Viajes de extranjeros por España y Portugal en los siglos XV, XVI y XVII*, traducidos por F. R. Colleccion de Javies de Liske. Madrid, 1878.



palmas, já naquela época se construíam casas com três andares sôbre a lógea térrea. Parcas de janelas, muitas das quais se resguardavam com a pálpebra das rótulas, exorbitavam no travejar de sacadas e balcões, enormes, para habitação, que alpendravam e escureciam mais as ruas, impedindo o trânsito. Predominava a construção românica de pedra. Mas usava-se a madeira também, à maneira do Norte; e



Reconstituição da fachada do convento do Carmo em Lisboa

os velhos hábitos moiriscos ressaltavam ainda na profusão de eirados, que cobriam as casas, das graciosas chaminés, e até, em muita habitação, do vermelho escuro dos adôbes.

Quem olhasse pela banda do rio o velho burgo, divisaria sôbre o embrechado dos cunhais e empênas e a revolta foalha das assoteas e telhados, encardidos pelo mugre do tempo, os muitos coruchêus das tôrres <sup>(4)</sup>, pairando com seu leveiro desgarro oriental, e, mais belos e altos entre todos,

<sup>(4)</sup> Dentro ou vizinhos da estreita cêrca havia mais de trinta igrejas e conventos. Castro, *Mapa de Portugal*, tómo III, cap. 2.

os da Alcáçova, de S. Vicente e Sé. Os monumentos, por poucos, mas grandiosos, ganhavam maior vulto e mais clara expressão. A meio, paço do rei e castelo rocaç, acrópole gentilica, tatuada do tempo e dos combates, a Alcáçova poisava sôbre o burgo, como uma corôa num escudo heráldico. Despontavam-lhe para o Céu, em flecha, as tôrres,—a da Menagem, a do Tombo, a de Ulisses, o prófugo e mítico patrono da cidade. Posta a meio pendor, entre o morro do Castelo e o Tejo, a Sé erguia a meio dum terreiro, donde naquele tempo se avistava o rio, os dois esbeltos minaretes, com três andares de duplas janelas, encimados por grimpas. Por baixo uma galilé francamente rasgada aligeirava ainda mais a frontaria, enquanto a tórre quadrada pesava soturnamente, a meio do transepto, na fábrica restante.



VISTA DE LISBOA

Segundo uma Iluminura quinhentista da crônica de D. João I, por Fernão Lopes

Sôbre o românico monumento, que nas suas grimpas e numa ou noutra ogiva de ventana sonhava as asas góticas, nem de leve tombara o orvalho dos labores manuelinos. Era como um hipogrifo de granito escuro, quimera medieval, lembrando idades monstruosas e fastos esquecidos. Depois, para a esquerda, sôbre um morro, então chamado ainda o monte do Almirante, porque aí haviam sido as suas casas, o convento do Carmo apoiava-se, macisso e longo, aos fortes botaréus. A ábside nascia de espígoes fortíssimos, que se erguiam no extrêmo do cêrro sôbre o Rossio, a pique. Lembrava um sarcófago giganteo, assente sôbre um monte. Dir-se hia que a estátua jacente do Santo Condestabre avultara em todo o relêvo sôbre-humano do herói e poisava ao longo da arca tumular, gótica e enorme.

A meio da cidade, a Mouraria e a Alfama dos pescadores e mareantes, mais denegridas e tumultuosas, escachoavam, com ressaltos de tectos embatendo-se e sulcos fundos de ruelas, contra as abas do Castelo e da Sé. De longe em longe, entre as restantes zonas habitadas, chapadas nûas de outeiro, encrespadas de fragosidades, ou peças de olival cerrado, por S. Francisco, Sant'Ana, Castelo e Graça, abriam manchas terrulentas ou azul ferrete no corpo fusco da cidade. Ramadas de vinhas e árvores fruteiras abriam toldos ou pendiam em muros quintalejos. Já então se viam tôra das muralhas



vastos edifícios junto ao Rio, e quintas suburbanas, pastagens e pomares de vale em vale (\*). Pelos visos as vélas dos moinhos; nas quebradas os armentios.

Para a Outra Banda azulejavam serras na distância e estiravam-se pelas abras do rio marinhas e estaleiros.

A tarde, a fundura marítima do ocaso dilatava os Céus. Águias, contérminas àquela gente nessa idade (\*), lançadas no profundo azul, marcavam-lhe com as remiges poderosas os confins altíssimos. E como o Tejo ali em frente era mais vasto nesse tempo, e um listrão áureo de areias, entre a cêrca e as águas estendido, formava praia longa, a cidade, perdida na largueza dos montes e cintada pelas quadrelas das muralhas, mais achegada e estreita parecia. Na sombra, o grande túmulo do Condestável dir-se hia suspenso e levado em triunfo, paládio da pequena tribo errante. Viam-se as grimpas altas luzir sôbre as reverbos negros dos telhados. E o burgo estremecia como hoste, tôda em armas, pronta à marcha, e que, antes de entrar às águas, saüdasse o Mar com as lanças ao alto.



OR êsse tempo os moradores de Lisboa e do arrabalde não passavam de cincoenta mil, o que está de sobejo em relação com o milhão e cem de todo o reino (\*). Fôra mister para a total evocação do velho burgo reviver com êsses antigos moradores os passados costumes; repopular-lhe as abas das colinas, da Alcáçova à Ribeira, de cavaleiros, mesterais, frades e matalotes; restituir aos primitivos incolas a Mouraria e as Judarias; e variegar depois a multidão nativa com a mescla desultória de italianos, flamengos, franceses e alemães. Os hábitos e condições de vida davam à cidade uma fisionomia muito própria e totalmente diversa, não só da Lisboa de hoje, mas também àquela data das demais cidades da Europa.

A POPULAÇÃO  
E A VIDA DA  
CIDADE

Era a Lisboa ardente e sequiosa, de escassos chafarizes, à beira dos quais o povo e os escravos brigavam pela vez; dos açacais com seu asno e os quatro cântaros engradados, apregoando a água pelas calçadas íngremes; e das mocinhas negras, quási nuas, que a transportavam e serviam com as airosas quartas. Era a Lisboa honrada e mesteirosa dos mesteres esquecidos,—atafoneiros, regatões, gibeteiros, espaveleiros e dêsses escrivães do Pelourinho Velho, que, abancados às mesas, redigiam, ao sabor dos freguezes, cartas de amor, requerimentos, versos, discursos, epitáfios,—«coisa que em parte alguma das cidades da Europa eu vi jamais»—, diria o viajado Damião de Góis (\*). Era a Lisboa policroma dos faustosos mercadores de tôda a Europa, entre os quais predominavam os elegantes florentinos, reluzente das armas cavaleiras e negrejante de hábitos monásticos; e ainda a Lisboa dos moiros,—alvaneis, azulejadores e ceramistas, que nas tardes de festa bailava e ondulava aljubas alvas, ao som dos alaúdes e pandeiros. O marítimo burgo falazava desvairadas línguas. A veniaga cosmopolita disputava os produtos dos descobrimentos, dentre os quais àquela época avultavam o oiro da Mina e o assucar da Ilha. Era na Rua Nova, a principal artéria comercial de então encostada ao lanço meridional das muralhas, quási à beira d'água, aproximadamente no lugar, onde hoje fica a Rua dos Capelistas, que drapejavam e luziam os primores e mercancias forasteiras.

Mas Lisboa via-se e revia-se mais na Ribeira das Náus, nas Taracenas, Almazém da Mina, nos espalmadoiros e estaleiros: aí, sim, mais que em alhures inconfundível, era glória dos seus e pasmado dos alheios.

Desde que nos últimos anos o entreposto do tráfico africano passara de Lagos para ali, se

(\*) Damião de Góis, *Urbis olissiponensis descriptio*. Em *Hispania Illustratae*, Doctorum hominum, tómo II.

(\*) *Cataldus Siculus, De obitu Alphonsi principis*, in Sousa, *Historia Genealogica*, tómo VI.

(\*) Costa Lobo, *Historia da sociedade em Portugal, no seculo XV*, cap. I e II.

O cálculo de 1.800.000 habitantes consignado a pág. II da Introdução no Vol. I desta obra refere-se a época mais recente, pois que abrange a éra em que foi realizado o empreendimento da colonização do Brasil.

(\*) Obra citada.

criara a casa da Mina e se lançaram com destino à Índia os primeiros navios, tôda a Ribeira trabalhava, fervia, reboava com a azáfama do Mar. Já para além do extremo nascente das muralhas, junto às portas da Cruz, fumegavam os fornos, que cosiam o trigo para o biscoito das armadas. Mais abaixo, a seguir, negrejavam, viscosos, os cais do carvão e da madeira. Depois, ladeando o esteiro, naquele tempo ainda alagado, do Terreiro do Paço, estendia-se a uma banda a Alfândega e da outra, prolongando-se até ao Corpo Santo, estanceavam a Casa da Mina, as Taracenas, as Ferrarias, e logo as Tanoarias, contra o barrocal de S. Francisco. Sôbre o vozeio do populacho, que duma a outra banda enxameava, zoava e ensurdecia o trom dos rijos mesterais que rebatiam as cavilhas férreas ou os arcos e aduelas para a



LISBOA NO FIM DO SÉCULO XV  
Reprodução de um manuscrito de Simão Beninc

louça das náus. E por todo o longo, desde as portas do Mar (junto à casa dos Bicos) até a Cataquefarás e a Santos se construíam os navios novos ou varavam os velhos, para compor as obras vivas, limpar os limos ou queimar o gusano. Ali verieis,—exultante e esforçada empreza de que os modernos estaleiros dão pálido vislumbre— as carcassas das náus contra os esteiros arrumadas, e ora apenas erguendo o encavernado, ora ajustando as tilhas e os costados, logo alevantando os arvoredos, ou retonando e estremenecendo com as derradeiras marteladas desde o cadaste ou a duneta airosa até ao beque recurvado. Pela Ribeira em fóra, à luz do sol, os remolares afusavam e tendiam os remos, os petintais carpintejavam os navios, os bragueiros entreteciam rédes e calafates, tanoeiros, artilhadores, cordoeiros de calibre, oficiais de cartas, mestres, pilotos e grumetes, todos borborinhavam, afanosos, com as fainas do Mar.


Também a rija tẽmpera dos velhos navegantes e guerreiros conservava-se impoluta. Nem os excessos da riqueza mal ganhada nem a molícia dos costumes estranhos abastardavam e pervertiam os fortes caracteres. Os homens eram fragueiros, sóbrios, esforçados e endurecidos contra as guerras do tempo e da fortuna. A religião continha-se nos limites da tolerância e piedade sincera <sup>(19)</sup>.

Lisboa, como as demais cidades da nação, sentia-se agora mais que nunca na pujança das suas energias. A longa paz dum século, apenas interrompida pelos quatro anos da guerra da sucessão de Castela (1475-79), em que os portugueses quasi sempre foram os invasores, permitira o desenvolvimento gradual da população, a segurança do trabalho e o aumento da riqueza pública. A vasta empreza educadora, preparada pelo Infante D. Henrique e continuada pelo sobrinho e pelo Príncipe Perfeito, sazouava os melhores frutos. Em Lisboa pululavam agora os navegadores e os cavaleiros, os astrónomos e matemáticos, os mestres do astrolábio e do quadrante. A melhor nobreza descendia dos companheiros do Condestável e Dom João I. O povo não desmerecia também da arraia que alevantara o Mestre. E os fastos que os mais velhos memoravam, por ouvirem dos pais, eram racontos de Aljubarrota e do prestremo cerco castelhano.

Mas esta conexão íntima entre a rudeza antiga da cidade e a plenitude e pureza da sua força vai rápidamente esvanecer-se. Breve perderá este queimor do tempo e dos trabalhos para se

<sup>(19)</sup> «O fanatismo cego, bruto e feroz veio-nos com as primeiras luzes duma falsa civilização, nos fins do século XV, e progrediu com ela por todo o XVI. Dantes a raça cristã tinha a consciência de uma grande superioridade religiosa e fazia-a valer na legislação; mas não confundia a crueldade com as distinções que nascem da diferença entre o superior e o inferior». Herculano, *Monge de Cister*, I, cap. IV. «E em verdade não conhecemos em tôda a história pátria documento mais demonstrativo da índole nacional do que a benevolência de que os judeus gosaram em Portugal até aos fins do século XV». Costa Lobo, *História da Sociedade Portuguesa no século XV*, cap. V.





ESTALEIRO DA RIBEIRA DAS NAUS







OLISSIPPO quae nunc Lisboa, ciuitas  
Orientis, et multarum Insularum, Africae



- 121 Sacellum D. N. castellanis  
122 Sacellum D. N. de S. Martini  
123 Sacellum D. N. de S. Martini  
124 Sacellum D. N. de S. Martini  
125 Sacellum D. N. de S. Martini  
126 Sacellum D. N. de S. Martini  
127 Sacellum D. N. de S. Martini  
128 Sacellum D. N. de S. Martini  
129 Sacellum D. N. de S. Martini

Occidens



LISBOA NO FIM DO SEculo XV. — Gravura de Georgius Braun, extraída







de grandes edificios e ricos e de grande povoação, nas quaes se faz todo o trauto de especiaria e pedraria...trouveram logo... canela, cravo, gengibre, noz moscada e outros modos de especiaria... e muita pedraria fina de todas as sortes, a saber rubins e outros; e ainda acharam terras em que ha minas d'ouro...» (14).

Adivinha-se o rei revendo e sopesando as primeiras amostras da riqueza da Índia. O sonho, que a nação durante quasi um século acarinhara, ia êle realizá-lo enfim. Tinha ali nas suas mãos as primicias dêsse Oriente tam longamente cobiçado. Antevia os almazens abarrotando especiarias. Ao oiro da Mina vinha juntar-se o oiro de Sofala. E contemplando as joias que o Gama lhe trouxera, por certo deliciava os olhos naquele rutilar das vivas côres, repetindo-lhe, embevecido, os nomes raros. ¡Que torrente de pedras tinha a Índia!

«Tem robis, diamantes taes  
Que não tem preço ou contía,  
Esmeraldas muy reaes,  
Perlas de muy gram valia:  
Espinellas e tem mais

Carbunclos, ametistas,  
Turquesas e chrysolitas  
Çafiras, olhos de gato,  
Jagonças, de tudo ha tracto  
E outras mais q nom sam ditas (14)».

Presume-se igualmente o assombro que as notícias da Índia, aumentadas pela fantasia dos marujos e pelo recontar de bôca em bôca, deviam ter causado no ânimo do povo. Os primeiros cronistas e historiôgrafos dão-nos conta do facto.

Convém, não obstante, para se comprehender inteiramente o signicado da expedição de Pedro Álvares, que se conheça mais de perto êsse estado de espirito do Rei e da nação.

O Rei, cuja idade entrava pelos trinta exactos, sôbre ter atingido a sua alta gerarquia por uma série de acasos quasi incrível, o que já de si a môr parte das vezes soi marear os caracteres mais puros, era, de natural, fraco, caprichoso e duma vaidade desmedida. Do seu louco amor das pompas

(14) Eis o traslado completo da carta de D. Manuel:

«Muyto altos, muyto eixelentes príncepes, e muyto poderossos senhores. Ssabem Vossas Altezas como tijnhamos mandado ha descobriir quatro navios pello oceano, os quaaes agora ja passava de dous annos que eram partidos; e como o fundamento principal d esta empresa sempre fosse por nossos antepassados de serviço de Deos nosso Senhor e muy principalmente nosso, prouve lhe por sua piedade asy os encaminhar, ssegundo ho recado, que pellos mesmos descobridores, que a nos a esta cidade ora chegaram, ouveemos que acharam e descobriaram a lndia e outros regnnois a ella comarquaaos, e entraram e navegaram o mar d ella, em que acharam grandes cidades e de grandes edefiços e ricos e de grande povacoom; nas quaaes sse faz todo o trauto da especearya e pedrarya, que passa em naaos, que os mesmos descobridores viram e acharam, em grande cantydade e de grande grandeza a Mequa, e d hy ao Cairo, homde sse espalha pello mundo; da qual trouxeram logo agora estes cantidade, saber: de canella, cravo, gymgivre, noz moscada, e outros modos de d especearya, e ajuda os lenhos e folhas d elles mesmos; e muyta pedrarya fynda de todas ssortes, saber: robjns e outros; e ainda acharam terra, em que ha mynas d ouro; do qual e da dita especearya e pedrarya nam trouxeram logo tanta soma, como poderiam, por nam levarem pera ello aquella mercadarya, nem tanta, como convynha. E porque sabemos que Vossas Altezas d isto ham de receber grande prazer e contentamento, ouveemos por bem dar-lhe d isso notificaçam; e cream Vossas Altezas que, segundo o que per estes sabemos que se pode fazer, que nam ha hy duvyda que, segundo a desposisam da gente christiãa que acham, posto que tam contrymada na fee nom seja, nem della tenha tam inteiro conhecimento, se nam sigua e faça muyto serviço de Deos em sserem convertidos e inteiramente contrymados em sua santa fee, com grande eixaçamento d ella; alem de o trauto principal, de que toda a mourama d aquellas partes sse aproveitava, e que por suas mãos sse fazia, sem outras pessoas, nem linhajeens nisso entenderem, se mudar e comunicar por esta minha parte descuberta a toda christyndade, que ssera, com ajuda d elle mesmo Deos, que asy por sua piedade ho hordena, mais causa de nossas feneos e proposylos com mais fervor se eixercitarem, por sseu serviço, na guerra dos mouros, pera que Vossas Altezas teem tanto proposylo e nos tanta devaçam. E pedymos a Vossas Altezas que por esta tam grande merce que de Nosso Senhor regebemos lhe queiram la mandar fazer aqueles louvores, que lhe sam devidos: e em merce o recebemos. Muyto alto etc.»

(15) *Miscellanea de Garcia de Rezende, e variedades de historias, costumes, casos e cousas, que em seu tempo acontecerão.*

desfiam bastas provas as crônicas do tempo. E Damião de Góis, com as cautelas que o tempo requeria, não deixa de apontar-lhe nobremente a funesta improcedência do carácter <sup>(16)</sup>.

Acrescente-se a isto um zelo imaginoso <sup>(17)</sup> e ardente na direcção dos públicos negócios, muito mais quando lhe interessavam à ambição e ao gosto das grandezas. Em homem, de imprevisito guindado a tal altura, e em ânimo frívolo e irrequieto, tamanha fortuna como aquela havia logicamente de influir por maneira anormal.

Relendo e compilando o que rezam as crônicas e os documentos soltos desse tempo e em particular os que êle próprio chancela e inspira, aquela presunção volta-se em realidade eloqüente. Causa, em verdade, pasmo o que êle sonha e ordena ao mesmo tempo. Na mente sucedem-se e tumultuam-lhe os projectos. A sêde de domínio empolga-o até ao desvario. Um dos primeiros actos, que decide, logo após o regresso do Gama, e que licitamente se lhe pôde prender, é a trasladação, com grande pompa realizada, da Sé de Silves para a Batalha, dos restos mortais do seu antecessor, que havia mais de três anos falecera. O júbilo torna-o reconhecido. Perante a grandeza do triunfo quebra o mal rebuçado desamor.

De terra em terra, acompanhado por todos os grandes da nação e arcebispos, bispos, oitenta capelães e cantores, a cavallo e de tochas acesas, e precedido pela orquestra bárbara das trombetas, charamelas, sacabuxas e atambores, o Rei, durante longos dias, atravessa o descampado reino, na cauda do fúnebre cortejo. Às noites, no silêncio dos tristes povoados, por onde fazem alto, o fantasma do Rei havia de surgir-lhe em pensamento, com a sua altura incomparável. E na Batalha, já noite, terminada a cerimônia, ao lembrar o Homem que preparára com tamanha constância a obra grandiosa, que o cumulava agora de ventura, toma-o uma curiosidade doentia, e quasi clandestinamente volta ao mosteiro e manda abrir o ataúde, para o ver. «E como assi foy posto, conta o contemporaneo Garcia de Resende, se sahio El Rey com todos os Senhores e Prelados, e se recolheo; e tanto que foy noite já depois de cea deu El Rey boas noites e foyse com alguns ao mosteiro, e meteose dentro da capella, onde o santo Rey jazia e com o Provincial e outros Frades mandou abrir o ataude, em que o corpo estava, e vio que tinha muito pó de cal, e mandou aos Frades que com canudos de cana lha assoprassem, e êle mesmo lha alimpava e beijou-lhe as mãos e os pés muitas vezes, e achou o santo corpo inteiro com cabelos e barba... e depois que o esteve olhando, sempre com o barrete na mão, o mandou emburilhar em olanda muito fina...» <sup>(18)</sup>. Era de ver-se o dramático encontro dos dois reis. Ali perto descansava o genial Infante que primeiro concebera a ideia de ganhar a Índia. Outro dos túmulos encerrava o bravo fundador da dinastia. Tudo eram príncipes e reis, que tinham alcançado a glória nas batalhas. E entre as pilastras alterosas, na calada da noite, à luz trêmula das tochas, cercado pelos alvos hábitos dominicanos, pálido, descoberto, arripiado pelo contacto do cadáver, o Rei vivo mais pequeno ainda se sentia diante do Rei morto. Estava ali, é certo, o matador de seu irmão e que, a êle, o quisera ainda defraudar do trono. Mas no seu íntimo, revendo a imagem torva na grandeza de outrora, calava-se o ressentimento acerbo, de novo acobardado. Aquela trágica presença por certo o excitou por longo tempo e lhe acendeu um desejo imenso de exceder-se.

E é nesses primeiros tempos, como vamos ver, depois da chegada do Gama, em pleno deslumbramento da visão do Oriente e na impaciente emulação dos seus antecessores <sup>(19)</sup>, que êle concebe tôda a política imperialista, que há de marcar depois o seu reinado. Mas, como o desejo pessoal de glória o preocupa, começa a preparar um exército para invadir a África em pessoa, projecto que, pouco depois, vem a trocar pela ideia de comandar uma grande expedição contra os turcos, no Mediterrâneo. Forma e inicia também por êsse mesmo tempo o plano grandioso da transformação da capital.

<sup>(16)</sup> Abundam através da *Cronica de D. Manuel* as mal veladas alusões às graves inferioridades do monarca. Transcreveremos aqui apenas algumas das eloqüentes frases, em que o cronista deixa transparecer o seu juízo, ao debuxar-lhe o retrato físico e moral. «... Foi sofrido, manso, e clemente, perdoava facilmente qualquer desgosto que tevesse dos que tocavam a sua fazenda, e pessoa, porque nos casos da justiça seguia a ordem dela, posto que fosse algumas vezes com dilações, alvaras despera, huns em contrato dos outros, o que por ser de boa condicam, e mauoso concedia tam facilmente, que por este respeito a huns se divertia a justiça, e a outros se alongava. Foi mui prudente, de claro, e bom juizo, o que lhe causava não ser tam sujeito ao parecer dos do seu conselho, como o era a seu particular appetite, com tudo as mais das cousas que intentou, ou per conselho, ou por seu parecer lhe succederão bem.» *Cronica de D. Manuel*. Parte quarta, cap. LXXXIV. Das feições corporaes do Rei dom Emanuel, e das qualidades de sua real pessoa e cousas a que era inclinado e ordem de sua casa e modo de viver.

<sup>(17)</sup> «Inventivo e excelente baram» lhe chama Duarte Pacheco, *Esmeraldo*, edição Epifânio, pág. 152.

<sup>(18)</sup> Garcia de Resende, *Tresladação do corpo de Dom João II*.

<sup>(19)</sup> Eis as palavras textuais de Góis: «... mas tudo isto aproveitava pouco pera El Rey deixar de poer em obra a vontade que tinha de imitar os Reis seus antecessores e ser-lhes companheiro na gloria que alcançaram nas conquistas das cidades, vilas, castelos...» Góis, *Cronica de D. Manuel*, cap. XLVII, *De como El Rey determinou de passar em Africa*.



Pelo que diz respeito à expedição de Pedro Álvares, logo arde em ambição e impaciência, pois de comêço premedita substituir-se a todos os concorrentes no comércio do Oriente e, o que é mais, de maneira que, pagando menos, dê ao Samorim maiores vantagens. E, se na carta para os reis de Castela esconde cautelosamente os seus designios, nas instruções para o Cabral o seu vasto sonho patenteia-se: «e apontay com elle (o Samorim de Calecut) em alguma cousa resoadá, que se aja de dar de compra e de venda, dizendo-lhe que peroo seja menos do que os outros lhe pagam, ha de sser, prezendo a Deus, a cantidade das naus e mercadorças tamta, que lhe rendam os seos direitos muyto mais, que agora rendem»<sup>(20)</sup>.

Ele sabe, todavia, que os preços das especiarias compradas directamente em Calecut dão margem a lucros fabulosos. O Monçaide informa minuciosamente o rei de todo o trauto. Passados dois anos, quando as náus de Cabral regressam, carregadas de mercadoria, o embaixador veneziano escreve, alarmado, de Lisboa, para a Senhoria, em carta de 27 de Julho de 1501, isto é, logo sôbre a chegada: «Hano cargá ad stiva per precio che me temo dirlo, e dicono comprano uno canter de canela per un ducato et meno»<sup>(21)</sup>.

Depois, no ano de 1500 a 1501, entre a data da partida e a da chegada de Cabral, continúa o esforço prodigioso da nação anteriormente planeada.

Nesse mesmo tempo em que o Tejo golfa armada sôbre armada para as costas de quatro continentes e em que os estaleiros devem regorgitar de construções, o Rei, atendendo a missão que Lisboa está destinada a desempenhar, trata de a alargar, polir e enobrecer. Os embaixadores da Índia das maravilhas vão afluír à capital. E D. Manuel peja-se da rusticidade do seu velho burgo. Já em 1499 êle procura preencher os espaços despovoados e promove a construção de casas, desde a porta da Alfôta, ao longo da costa do Castelo, até ao postigo de Santa Maria da Graça, concedendo aos edificadores os mesmos privilégios e isenções de que gosavam os moradores da Alcáçova e além disso os terrenos livres de todo o fóro<sup>(22)</sup>. Em carta de 8 de Maio de 1500, um mês depois da partida das náus de Pedro Álvares, determina que se dê princípio à construção dum grande cais «assy pello que dello se seguirá de muyto mais nobresa da cidade, como pello melhor manejo e provimêto destas cousas do trauto da mercadorça, q tam jealmente a todos toca»<sup>(23)</sup>. Depois, em carta régia de 10 de Dezembro de 1500, considerando que esta cidade é a principal do reino e que muito se deve atender ao seu enobrecimento, manda derrubar todos os olivais, dentro do seu recinto, quer sejam de igrejas, de mosteiros, de morgados ou de qualquer outro senhorio, e mais determina que em volta da cidade e contíguo às muralhas se abra um rossio comum da largura de dois tiros de besta onde os animais de carga se possam acomodar, para que assim não pejem e afeiem a cidade<sup>(24)</sup>. Deve também ter sido por essa data que se começou a aterrar o espalmadoiro, onde mais tarde veio a ser o Terreiro do Paço. Todavia, o desejo de enobrecer Lisboa revela-se principalmente na construção, por êsse tempo iniciada, do mosteiro dos Jerónimos, e do grupo formidável de edificios, que se compõe dos majestosos Paços da Ribeira, da Casa da Índia, dos Almazens e Taracenas de Cataquefarás<sup>(25)</sup>. Na sua impaciência de habitar à beira de água em plena azáfama naval e mercantil, enquanto os novos Paços não terminam, melhora, para instalar-se nêle desde logo, o palácio de Santos-o-Velho, que adquire por escambo a Fernão Lourenço<sup>(26)</sup>. E não será aventureiro imaginar-se que mandasse igualmente nesta data, como escreve Damião de Góis, «tirar os balcões e sacadas na cidade de Lisboa, obra proveitosa e mui necessária»<sup>(27)</sup>. Compreende-se assim o desvanecimento com que num documento dêsse mesmo tempo declarava: «Esta cidade, louvores a Nosso Senhor cada dia se aumenta assim em povoação como em muitas cousas do seu enobrecimento»<sup>(28)</sup>.

Eis a série de factos e indícios sôbre que assenta a nossa opinião de que as novas do descobrimento lançaram D. Manuel numa extrêma e anormal agitação de espírito. Um delírio de honras e grandeza se apossa do monarca. A muito custo os do conselho conseguem reprimir-lhe o ambicioso

<sup>(20)</sup> Alguns documentos da Torre do Tombo, pág. 100.

<sup>(21)</sup> Cópia et sumario di una lettera di sier Domeneço Pixani, el cavalier, orator nostro in Spagna a la Signoria, edição de Eugénio do Canto, Imprensa da Universidade de Coimbra, 1907.

<sup>(22)</sup> Júlio de Castilho, Lisboa Antiga, II parte, tómo III, pág. 143.

<sup>(23)</sup> Carta da Câmara Municipal de Lisboa, livro I de El Rei D. Manuel, citada em A Ribeira de Lisboa, pág. 236, 237, por Júlio de Castilho.

<sup>(24)</sup> Costa Lobo, História da Sociedade em Portugal no seculo XV, pág. 117.

<sup>(25)</sup> Góis e Júlio de Castilho, obras citadas, passim.

<sup>(26)</sup> J. de Castilho, obra citada, pág. 596 e 597.

<sup>(27)</sup> Góis, obra citada, parte IV, capítulo LXXXV.

<sup>(28)</sup> C. Lobo, obra citada, pág. 53.

imaginar. E até as próprias recompensas ao Gama concedidas mostram, se lhe compararmos a liberalidade magnânima ao ingrato esquecimento com que despremiou tantos dos melhores servidores, a profunda impressão que o serviço galardoado lhe causou.

Esse acontecimento acordava também, como era natural, um nobre entusiasmo nos ânimos mais esclarecidos da nação. Duarte Pacheco, que escrevia cinco anos depois, é sempre tam parco nas referências aos seus altos feitos e nos gabos aos navegantes e guerreiros do tempo, encarece francamente a proeza do Gama, abrindo a tal propósito uma eloqüente excepção ao seu austero laconismo. O pensamento de monopolizar o comércio, que enriquecera as cidades italianas, evocava nos cérebros cultos destinos magníficos<sup>(29)</sup>. O problema comercial, que a Itália pusera à Europa, e cujo alcance Portugal conhecia pela estreita comunicação com Génova e Florença, ia Lisboa resolvê-lo enfim. Os florentinos, émulo de Veneza, eram os mais numerosos dos estrangeiros entre nós. Penetrava-nos pela arte, pela sciência e pela acção, o mais alto espírito do Renascimento. E com razões sobejas a ideia da cidade adriática acudia aos espíritos. ¿Veneza, empório do mar e do comércio, articulára, durante séculos, dois mundos, doirando a sua robustez itálica do esplendor bizantino? Mas Lisboa, testa dos caminhos marítimos mais vastos até então sulcados, metrópole declarada ou oculta de terras, ilhas, mundos novos, requerida pelos mercados, espíões, alviçareiros e *condottieri* desocupados de toda a Europa, reflectia já com mais intensidade o clarão indiano e aureolava-se do nimbo misterioso, que os mundos virgens e lendários sóbre ela projectavam. Essa consciência secreta dumha missão altíssima a realizar fazia exceder as almas. Dentro das muralhas estreitas da cidade ardia agora um foco de energias infinitas, que os mesmos florentinos, genoveses e venezianos estimulavam com os racontos do apogéico esplendor que os seus livres estados atingiam. Soava a hora em que a pequena grei ascendia ao zenite da carreira. Assim, em pleno ardor e plena glória, deviam ter vivido os gregos de Pericles e os toscanos de Lourenço, o *Magnifico*. Em baixo, o povo rude e mesteireiro queimava-se no mesmo entusiasmo. E, se alguns mais duvidosos ponderavam o caso incertamente, a maior parte louvava, à uma, a épica empreza. João de Barros, pôsto que relatando algumas décadas depois, acende ainda uma das suas mais formosas páginas no alor épico, que a façanha do descobrimento provocára<sup>(30)</sup>.

Dessa atmosfera de heroísmo ideal, que a nação respira, vão sair os primeiros gigantescos capitães da Índia, homens da tempera dum Pacheco, de D. Francisco de Almeida ou de Albuquerque. É igualmente da consciência esplêndida que a nação toma enfim das suas próprias virtudes o energias, que ira nascer, como em Atenas, ao calor da glória, após as guerras médicas, o teatro nacional. O vaqueiro, em que mestre Gil se travestira e que no dia 7 de Junho de 1502, irrompe pela câmara da Rainha na velha Alcáçova, ganhou o ousio no entusiástico levante com que o povo celebrou aquela façanha nunca vista.

Foi nesta atmosfera que a expedição do Cabral se organizou. Pelos rossios da cidade, às portas, nos mesteres, formavam-se disputas, ajuntamentos, alvoroços. Os pormenores inéditos corriam

(29) Poderíamos citar vários passos em abôno desta asserção. Preferimos transcrever de Duarte Pacheco: «... honde de suas mãos os Venezianos haviam ha especiaria e outras cousas com que abastarãr Europa, Africa e parte d'Asia, agora nenhuma cousa tem nem podem hauer; salvo este bemaaventurado principe...» e quem bem considerar tamanhas cousas como estas, já muyta parte dos famosos feytos d'Alixandre Magno e dos Romanos ficam muito abaixo em respeito d'esta santa e grande conquista.» *Esmeraldo de situ orbis*, Duarte Pacheco, edição Epifânio da Silva, pág. 155.

(30) «E como nos taes ajuntamentos sempre concorrem diversos pareceres em tão novos casos, leixado aquelles que perderão pae, irmão, filho, ou parente nesta viagem, cuja dor não leixava julgar a verdade do caso: toda a outra gente a húa voz era no louvor deste descobrimento. Quando vião neste Reyno pimenta, cravo, canela, aljofre, e pedraria, que os nossos trôxerão como mostra das riquezas daquella Orietal parte que descobrirão: lembrandolhe quão espantados os fazia algũa destas cousas, que as galés de Veneza trazião a este Reyno. As quaes praticas todas se convertiõ em louvores delRey, dizendo que elle era o maes bê afortunado Rey da Christandade: pois nos primeiros dous annos de seu reynado descobrira maior estado à coroa deste Reyno, do que era o patrimonio que com elle herdara. Causa que Deos não concedera a nenhum príncipe de Hespanha, nem a seus antecessores que nisso bem trabalharão, per discurso de tantos annos: nem se achava escriptura de Gregos, Romanos, ou d'algũa outra nação, que confasse tamanho feito. Como era tres navios com obra de cento e sesenta homens quasi todos doentes de novas doenças de que muitos fallecerão, cõ a mudança de tão varios climas per maes atormenta que todas as outras necessidades: obrar nelles tanto a virtude da constancia e precepto de seu Rey, que pospostas todas estas cousas, navegãrão tres mil e tantas legoas, e contendãr com tres ou quatro Reys tão differentes em lei, costumes, e linguagem, sempre com victoria de todas as industrias e enganos da guerra que elle fizerão. Por razão das quaes cousas, posto que muito se devesse ao esforço de tal capitão, e vassallos como elRey mandara. Por razão das attribuir à boa fortuna deste seu Rey: porque não era em poder ou saber de homens, tão grande e tão nova cousa como elles acabarão. ElRey de todas estas praticas e louvores do caso era sabedor, porque naquelles dias não se fallava em outra cousa: que era para elle dobrado contentamento, saber quão prompta estava a vontade de seu povo pera prosiguir esta conquista.» — Barros, *Decada I*, Livro V, cap. I.



logo, de bôca em bôca. O povo apinhava-se no largo do Pelourinho Velho, em torno do Gaspar da Índia, do Monçaide e dos nobres malabares, quando, acompanhados dos fidalgos da côrte, regressavam da Alcaçova. E de roldão com os mercadores flamengos e espíões de Veneza seguia-os sob os suportais da Rua Nova, caminho da Ribeira, espindo-lhes as feições e as atitudes. Os raros pilotos e matalotes escapos da viagem, quando nos estaus da Ribeira ou baiucas da Alfama começavam o conto das maravilhas orientais, eram logo cercados pela turba e escutados com pasmo boquiaberto.

¡Como havia de ser bela então a ribeira do Tejo, desde as portas do Mar até às bandas do Restelo! Raro, em diferente país ou noutra idade puderam olhos de homem alegrar-se com tam formoso e exalçante espectáculo. Dum tópo ao outro da tira flava de areais, construíam-se palácios, taracenas, náus e, lá ao fundo, em lanços claros, a catedral do Mar. No encavernado e tilhas dos navios, pelas cantarias alvas das empenas ou sôbre os mastarêus e estrados dos andaimes, alevantados em castelos, fervia, como bando de pássaros em balsa, o enxame dos alvaneis e petintais. Os camartelos e as enxós desciam, batucavam, refulgiam com faúlhas solares, num revaivém febril. As abas de S. Francisco, revestidas de forjas, estrondeavam, qual se os Titans, à lufa-lufa, cravassem a ferragem sôbre uma prôa gigantêsca. Vozes enrouquecidas de mestres estentores bradavam, alterosas, as vozes do comando. E uma inferneira tonitroante e erguida a espaços com a celeuma da maruja, alevantava-se, corria, empolgava a turba, como cântico bárbaro, entoado sôbre uma náu ciclópica, à hora de sarpar.



ANTES de estudarmos a organização e os objectivos da armada de Cabral, devemos averiguar quais os capitães e figuras principais, que acompanham e organizam a armada, e traçar-lhes o mais possível as origens e biografias, tanto com êsse prévio exame se esclarece aquele estudo. As fontes, <sup>(1)</sup> sendo na cronologia muito mais minuciosas que os cronistas, mostram-se em geral escassas, quanto às referências de nomes e factos individuais. Hemos, pois, que socorrer-nos do auxílio das crônicas neste particular. Dentre todos os documentos originários, o mais abundante na citação dos nomes é a carta de Caminha. Vejamos pelo que diz respeito aos capitães. Estabelece-se incontestavelmente pelas fontes que eram treze os navios da armada e treze os capitães, incluindo Pedro Álvares.

DISTRIBUIÇÃO  
DOS COMAN-  
DOS. FIGURAS  
PRINCIPAIS DA  
ARMADA.

Caminha, testemunho de veracidade irrecusável, cita os nomes de sete capitães, a saber: Pedro Álvares Cabral, Sancho de Tovar, como sota-capitão (qualidade por várias das outras fontes confirmada), Simão de Miranda, Aires Gomes da Silva, Bartolomeu Dias, Nicolau Coelho e Vasco de Ataíde, que por altura das ilhas de Cabo Verde se perdera da armada. Nenhuma das outras fontes acrescenta a êstes algum nome. Castanheda, Barros, Góis e o *Livro das Armadas*, além daqueles sete nomes, atribuem também capitania a Diogo Dias (alguns dizem Pero), irmão de Bartolomeu Dias, a Pero de Ataíde, por alcunha o *Inferno* (segundo Barros e Góis) e a Nuno Leitão, Gaspar de Lemos, Luís Pires e Simão de Pina. Osório, por mais sucinto, refere-se apenas incidentalmente a três capitães, além de Cabral, — Sancho de Tovar, Gaspar de Lemos e Pero de Ataíde. Cita ainda o nome de Nuno Leitão, mas sem lhe atribuir aquela categoria. Apenas Gaspar Correia diverge desta voz unânime. Menciona catorze capitães para os treze navios, percebendo-se que harmoniza esta disparidade com atribuir o comando da capitania e o

<sup>(1)</sup> Sôbre a enumeração e discussão das fontes v. *Pedro Álvares Cabral e o Descobrimto do Brasil*, de Jaime Cortesão.

sub-comando da armada a Simão de Miranda ficando a Pedro Álvares apenas o comando geral. E elimina da lista dos comandos os nomes de Aires Gomes da Silva e Pero de Ataíde, que substitui por Brás Matoso, Pedro de Figueiró e André Gonçalves, coincidindo nos restantes. Quanto à primeira dessas divergências nem as fontes, nem o costume seguido nas demais armadas autorizam a supor que a Cabral não coubesse o comando directo dalguma das treze náus, sendo além disso éro manifesto atribuir a Simão de Miranda o sub-comando de toda a armada. Pelo que à segunda diz respeito, pois que da lista dos treze capitães referidos por aqueles escritores, apenas dois não aparecem mencionados como tal em Gaspar Correia, e um d'elles Aires Gomes da Silva é citado na carta de Caminha, temos que o seu depoimento apenas invalida o nome de Pero de Ataíde. Ora acontece que depois de Pedro Álvares e Sancho de Tovar, sub-comandante, é esse precisamente o nome de capitão que as crónicas mais referem, durante todo o relato da viagem, não só por lhe ligarem várias particularidades individuais, mas em lhe atribuirem o comando do primeiro dos nossos feitos épicos na Índia e mais brilhante das missões isoladas, confiadas a um só navio durante aquela expedição. O próprio Gaspar Correia cita o seu nome nesse passo da viagem, attribuindo-lhe primazias da glória em tal empresa conquistada. Acresce ainda que Pero de Ataíde volta a Portugal e de novo embarca para a Índia numa das armadas seguintes, comandando igualmente uma nau e continuando ali com maior vulto as façanhas que da primeira vez já praticara. O conjunto destas circunstâncias, dentre as quais sobreleva a continuidade brilhante dos seus feitos e funções, confirmada noutros passos por Gaspar Correia, afasta mais uma vez a hipótese dum erro cometido pelos quatro cronistas. Acrescentemos ainda que este grupo de escritores, salvo uma única excepção, concorda sempre com as fontes nas attribuições a individuos dos factos proeminentes da viagem. Uma outra incerteza poderia surgir, se algum dos nomes citados por Correia fôsse confirmado por qualquer documento de importância. Mas tal não acontece. Cremos assim não haver dúvidas de que os capitães da armada de Pedro Álvares sejam os que Castanheda, Barros e Góis nomeiam. E releve-se o nosso longo interesse em demonstrá-lo à conta do demasiado crédito com que alguns historiógrafos têm discutido o testemunho de Correia, que não àquele que nós próprios lhe ligamos.

Além d'este, avultam entre as pessoas notáveis pelo sangue e feitos, que seguem nesta expedição, os nomes de Aires Correia e Duarte Pacheco. O primeiro vai por feitor da armada, mas leve por missão principal estabelecer a feitoria em Calecut. Quanto à missão, que o segundo, porventura, levasse, conservam todos os cronistas um singular silêncio.

Todavia a sua prática e saber excepcionais e os altos serviços prestados anteriormente não podem deixar de assinalar-lhe ali uma função muito elevada. Todos os cronistas, incluindo Gaspar Correia, lhe referem a presença na expedição. Além disso, Castanheda e Góis, identificando-o com aquele herói, que em 1504 defende do rei de Calecut a fortaleza de Cochim, eliminam a hipótese dum erro devido a homonímia<sup>(72)</sup>.

O probo e fiel Castanheda vai mais longe: identifica-o novamente por uma ligação mais íntima a factos individuais ali passados. Refere com efeito esse cronista que o Rei de Cochim, quando em Janeiro de 1504 Francisco de Albuquerque lhe deixa, em apoio contra o Samorim, Duarte Pacheco com um irrisório número de soldados, não obstante se dá por satisfeito, pelo que conhecia d'este capitão<sup>(73)</sup>. Quere aludir sem dúvida às provas que êle dera na armada de Cabral.

Passemos agora a ver quais os títulos de nobreza, virtudes ou feitos pessoais que justifiquem a escolha dos primeiros nomes para os postos principais da armada.

<sup>(72)</sup> «Deste ano de mil e quinhentos e tres, parecendo a el rey de Portugal... não quis mandar mais de seys naos repartidas em duas capitainas. Das primeyras foy capitão mór hum fidalgo chamado Afonso dalbuquerque, que depois governou a India como direy no terceyro livro. E forão seus capitães Duarte pacheco pireyra, de que faley atras...» Castanheda, obra citada, Livro I, cap. LV.

<sup>(73)</sup> «Ao dia seguinte, informado o Rei de Calecut pelos Mouros, que forão com Pedro Datalde, de quáo animosamente os nossos o fizerão, mandou pedir a Pedralvarez, que lhe mandasse os que forão naquelle feito, pera se poder gubar que vira homens, que mereçião ser visitos de todos os Reis, e senhores do mundo, aos quaes fez a todos merces e em especial a Duarte Pacheco Pereira, por lhe os Mouros dizerem, que nunca virão homem tão animoso nem tão esforçado, e que elle fora a causa unica de se aquella não tomar, do qual e das façanhas que fez na India e en outras partes se dirá ao deante.» Góis, obra citada, parte I, cap. LVIII.

<sup>(74)</sup> «E como elle sabia que a ficada era muyto perigosa por a muyto pouca gente que podia deixar não ousava de cometer a nenhum dos capitães que ficasse, e por derradeyro de a oferecer a todos, e eles a não quererem a deus a Duarte pacheco que a aceitou de boa vontade mais pera servir a Deus e a el Rey que por lhe ser proveitosa, que bem sabia quáo pouca fazenda avia de ganhar em ficar na India da maneira que sabia que avia de ficar: e sabendo el rey de Cochim como ficava ouvese por contente disso pelo que dele sabia.» Castanheda, obra citada, Livro I, Cap. LXIII.





BRASÃO DE PEDRO ÁLVARES CABRAL





II — GENEALOGIA E BIOGRAFIA DE PEDRO ÁLVARES CABRAL



OR se levantar a glória  
 Das linhagens mui honradas,  
 que por obras mui louvadas  
 de si deixaram memória  
 a quem lhe siga as pègadas,  
 suas armas decifrando,  
 algumas irei lembrando, -  
 donde lhe a nobreza vem,  
 Por que faça quem a tem  
 pola suster, bem obrando.»

«De purpura celestial,  
 sobre prata mui luzente,  
 a geração mui valente  
 que delas se diz Cabral  
 traz sem outro diferente.  
 E para que estas aponte  
 escrito trazem na frente  
 seu esforço e lealdade  
 naquela grã liberdade  
 do castelo de Belmonte.»

Assim nos pinta João Roiz de Sá <sup>(24)</sup>, em campo de prata, as duas cabras passantes de púrpura vestidas, das armas dos Cabrais, cujo maior título de glória, sùmula de alto esforço e lealdade está na grande liberdade do castelo de Belmonte, isto é, «hũa das mayores prohemencias do Mundo, que he nam darem homenagê dos Castellos, que se lhes entregam», no dizer dum outro linhagista <sup>(25)</sup>.

Em verdade, ainda que se lhes possam buscar origens tam remotas como a própria monarquia, a nobreza dos Cabrais firma-se por mostras de lealdade inquebrantada, durante a grave e incerta crise da independência portuguesa, no século XIV.

Assim, a legítima fidalguia de Pedro Álvares remonta até seu terceiro avô Álvaro Gil Cabral, alcaide-mór do castelo da Guarda, em tempos de D. Fernando e do Mestre de Avis. Quando el-Rei D. João de Castela, nos tempos do Mestre, entrou em Portugal pela Guarda, logo se foram a êle, além do bispo, que já o acompanhava, vários fidalgos e escudeiros da comarca. Mas Álvaro Gil Cabral conservou o castelo pelo Mestre, mau grado as tentadoras ofertas do monarca e as reiteradas pressões por interpostos fidalgos portugueses exercidas. Daí por diante continuam os seus serviços de lealdade e quando, em 1385, se celebram em Coimbra as côrtes que levantam o Mestre de Avis por soberano, Álvaro Gil Cabral é um dos que assinam o auto do levantamento. Um ano antes, já o Mestre, quando apenas regente e defensor do reino, lhe fizera mercê das alcaldarias dos castelos da Guarda e Belmonte, de juro e herdade para sempre, desobrigando os seus descendentes de prestarem homenagem, isto, além de outras mercês em boas terras. Sua mulher, D. Maria Eanes Loureiro era neta de D. Rui Vasques Pereira, tio do Condestável. Álvaro Gil Cabral faleceu em Coimbra em 1433 e jaz, sepultado em jazigo próprio, na Sé Velha, dessa mesma cidade.

Eis o nobre tronco da família. Nas altas fragas da Guarda e de Belmonte, em rude terra centeeira, nas abas da Estrêla e da Atalaia, já fronteiras da Espanha, nasceram as passantes cabras, vestidas com a púrpura da lealdade. Daí por diante sucedem-se os esforços e lealíssimos Cabrais.

De Álvaro Gil nasceram Luis Álvaro Cabral, que herdou a casa vinculada de seu pai com senhorios e alcaldarias, e D. Brites Álvares Cabral, mãe que foi de Gonçalo Velho, o que por mandado do Infante D. Henrique descobriu os Açôres.

<sup>(24)</sup> De Joam rroiz de saa de crarando alguis escudos darmas dalgũas lynhageês de Portugal, que sabya donde vynham. *Cançoneiro Geral de Garcia de Resende*, edição Gonçalves Guimarães, tómo III, pág. 208. Modificámos a ortografia para melhor entendimento.

<sup>(25)</sup> Antonio de Villasboas e Sampalo, *Nobiliarchia portugueza*, título dos Cabrais.

Luis Álvares Cabral foi escudeiro fidalgo de D. João I e vedor da casa do Infante D. Henrique, que acompanhou na tomada de Ceuta (86).

Herdou-lhe os vínculos seu filho Fernão Cabral, que continuou no cargo, junto do mesmo Infante e com êle esteve igualmente na tomada de Ceuta. «E aqui,—relata Gomes Eanes de Azurara, traçando-lhe a biografia em breve escôrcio,—aveis de saber que Fernão d'Alvares Cabral adoeceu de pestença na galee do Infante Dom Anrique, onde vinha, cujo veador era, e foi posto fóra em terra e prouve a Deus de lhe dar saude para lhe fazer adiante muito serviço; e tanto que Cepta foi tomada, e elle guarido, se foi aquella Cidade, e esteve nella por alguns annos, e esteve nos cercos ambos, sempre como bom Fidalgo, e foi o primeiro que matou Mouros de cavallo em aquella cidade, fazendo sempre coisas dinas de muita honra e assy acabou ao diante em defendendo seu Senhor sobre o cerco de Tangere, cuja morte foi a elle muito honrosa, por acabar em serviço de Deos, e do Senhor que o criara...» (87). O mesmo Azurara lhe dedica um largo capítulo na *Chronica de Dom João I* (88).

De Fernão Álvares Cabral e de sua mulher D. Teresa de Novais de Andrade, filha de Rui Frei de Andrade, almirante de Portugal, nasceu Fernão Cabral, o pai de Pedro Álvares, e Diogo Cabral, que casou na Madeira com uma filha de João Gonçalves Zarco. Êste Fernão Cabral, fidalgo da casa de D. Afonso V, prestou ao dito Rei, segundo os dizeres duma carta da sua Chancelaria, grandes serviços não só nas partes de África, como nos reinos de Castela, onde continuamente o seguiu dependendo grande parte da fazenda própria (89).

Sôbre ter herdado a casa de seu pai, com as mesmas alcaidarias e senhorios, Fernão Cabral exerceu durante longos anos o cargo de regedor da justiça das comarcas e correição da Beira e Ribã de Côa, tarefa espinhosíssima e onde encontrou as maiores dificuldades. Um dos mais probos historiadores dos nossos tempos, que particularmente estudou a sua acção como magistrado, não regateia louvores aos seus serviços (40). Fernão Cabral, pelo casamento com D. Isabel Gouveia, herdeira de seu pai, João de Gouveia, alcaide-mór de Castelo Rodrigo, e senhor de Almendra, Valhelhas e Castelo Bom e pelas mercês successivas de D. Afonso V, D. João II e D. Manuel e ainda porque succedeu também no morgadio de D. Maria Gil Cabral, estendeu por tôda a Beira uma casa opulentíssima (41). Tam avantajada estatura havia, que o cognominaram o *gigante da Beira*, segundo uma velha tradição conservada em Belmonte (42). Já o codel-mór Fernão da Silveira, numas trovas que lhe fêz, se lhe dirige:

«Myçer gualante Cabral

Sois em corte feo, grande,  
E no campo outro tal»

(86) Azurara, *Chronica de Dom João I*, parte I, cap. LX.

(87) *Chronica do Conde D. Pedro*, liv. I, cap. XXVIII.

(88) Cap. LX da parte I.

(89) Vide *Atres de Sã, Frei Gonçalo Velho*, tômo I, documentos CXLV.


(40) A tarefa d'este magistrado que, pelo menos durante desasete annos até 1842, exerceu o seu alto cargo nesta comarca, não era para invejar. Em todo este espaço de tempo o seu nome nos apparece, ora invocado para salvaguarda do direito, porem, em maior numero de casos, como o de um réu de desacatos á justiça. As accusações eram publicas em côrtes, assignadas e selladas pelos conselhos da Beira. Da sua defeza que havia de ser verbal, não nos ficou documento: se é que lhe era exigida, porque é notavel que em geral, nas respostas aos capitulos, rara vez o rei contradiã as accusações contra qualquer funcionario; mas tambem não as dá por provadas: limita-se a resolver o caso na supposição da sua existencia. Todavia, em vista da contraposição dos testemunhos, da palpavel improcedencia de algumas imputações, da confiança que lhe foi conservada durante tam longo tempo, da benevolencia que a elle e a seus descendentes testemunharam successivamente D. Afonso V, D. João II e D. Manuel, não temos a menor duvida em affirmar a probidade e rectidão de Fernão Cabral, aferida pelo padrão juridico da epoca. Nem era elle dominado da cobiça. Do esbanjador Afonso V que dissipava os bens do Estado, sem conta nem discrime, este funcionario de primeira jerarquia não recebeu outras mercês mais que a conversão em hereditaria da alcaldaria vitalicia de Belmonte e o padroado da igreja de S. Sebastião em Azurara. O que elle não poude to resolver a pendencia sobre os vinhos, que continuou a fornecer acendalhias para as malquerenças entre os cidadãos da Guarda.» Costa Lobo, *Historia da Sociedade em Portugal no seculo XV*, pág. 231 a 232.

Costa Lobo confunde, todavia, por vezes Fernão Cabral com o pai, Fernão Álvares Cabral, assim como Sanches de Baêna na sua memoria genealógica confunde Luis Álvares Cabral com o filho, o que se pôde verificar em Azurara, nos capitulos citados. Costa Lobo comete ainda outras pequenas inexactidões, inúteis de referir.

(41) Vide a longa serie de documentos que se lhe referem, publicada em *Frei Gonçalo Velho*, de Aires de Sá, tômo I.

(42) Pinho Leal, *Portugal antigo e moderno*, palavra Belmonte.





ÁRVORE GENEALÓGICA DE PEDRO ÁLVARES CABRAL.




e de seguida acrescenta:

Um Mancias sois segundo,  
 Por servir damas tornado,  
 e dos galantes sois dado  
 por espelho neste mundo...

Mas logo nos remoques de que as trovas estão cheias o fidalgo tropeiro insinua que nem só das damas Fernão Cabral cuidava, pois lhe chama «metedor dalvoroços antre moças de pandeiro e soalheiro» (43).

Através dos documentos, que se lhe referem, o rico e avantajado corregedor das Beiras, crestado pelas guerras de África e Castela, activo, desembaraçado, poderoso, iguala sempre com a estatura física a moral, saindo ileso dos ataques, que em côrtes lhe endereçam, à conta da sua áspera justiça, e merecendo continuamente as mais lisongeiras, quando não respeitosas referências aos três



CASTELO DE BELMONTE

monarcas, sob cujo scetro a sua fadigosa vida decorreu. As mesmas alianças por casamento contraídas entre os seus filhos e algumas das mais poderosas famílias dessa época, maiores até em proeminência, atestam o seu poderio, abastança e bom nome.

Pedro Álvares Cabral nasceu em Belmonte, aproximadamente no ano de 1467 ou 1468. E, se no solar de seu pai aprendeu, de criança, as aguerridas e marinheiras tradições da família, breve, na côrte de D. João II, para onde entrou, como moço fidalgo, havia de arder por continuá-las, ao estudar as humanidades dêsse tempo, tam versadas em cosmografia e marinharía, e ao contacto da pleiade de navegadores e capitães que rodeavam o *Príncipe Perfeito*. Morto D. João II, D. Manuel agraciou-o com o fôro de fidalgo do seu conselho (44), oferecendo-lhe mais o hábito de Cristo e uma tença anual. Pelo

(43) *Cancioneiro geral* de Garcia de Resende, edição citada, tómo I, pág. 189 a 192.

(44) *Historia Genealogica da Casa Real*, tómo II das *Provas*, pág. 326.






si como de armada. Mas êle, no seu desejo de grandeza, excede-as. Quando, chegado a Calecut, tivesse que avistar-se com o Samorim, esmiuçava o Rei: «ireis em terra com dez ou quinze homens, quais vos melhor parecer levardes convosco, os outros capitães em suas naus e em vossa nau um capitão» (47).

Ouçamos agora o que diz o píloto da relação anónima: «Recebendo Pedro Álvares êste aviso aprontou-se para sair em terra e ficar ali dois ou três dias, levando consigo trinta homens dos mais honrados, e assim se pôs pronto com todos os seus oficiais e criados, como podia convir a um Príncipe, e levou tôda a prata que havia em as náus, das quais deixou por capitão-mór Sancho de Tovar...» (48). Nas terras de Santa Cruz, quando os dois primeiros indígenas vêm a bordo, já de noite, Pedro Álvares Cabral recebe-os, à luz das tochas, «sentado, como diz Caminha, em huma cadeira e huma alcatafia aos pés por estrado, e bem vestido com um colar de ouro mui grande ao pesçoço» e os capitães das náus e senhores principais, sentados no chão, ao

nas mãos dêles. «No dia seguinte, condoendo-se Pedro Alvares daquele velho, que havia já tres dias que não tinha comido (em obediencia aos preceitos da sua religião), o mandou pera terra, e lhe deu todas as armas, que tinham ficado na nau, pertencentes aos que se haviam lançado ao mar...» (49).

Capaz de desafrontar-se com bravura, mas prudente e escrupuloso, mais quere encher-se de razão que cevar os primeiros ímpetos da cólera. Quando, em Calecut, os mouros e os da terra assaltam e roubam a feitoria, matando Aires Correia e perto de sessenta portugueses, Pedro Álvares, raivando de



Retrato dos Varões e Donas

longo da alcatafia. Preocupado em estadear as suas galas, não o faz por soberba insolente. Afável e bondoso, sempre que os indígenas vão às náus, veste-os, oferta-lhes as pequenas bugigangas com que êles se enfeitam, ordena que lhes ponham mesa e de comer e quando êsses primeiros se deitam no chão para dormir, dá-se ao mimo tocante de os mandar cobrir e pôr-lhes coxins sob a cabeça.

Mesmo com inimigos desleais tem rasgos de magnanimidade generosa. No próprio dia em que se avista com o Samorim, começam, de facto, as hostilidades entre os dois. Os refens de Calecut, a meio da cerimónia da troca, lançam-se ao mar para fugir. Fica apenas num dos nossos batéis um velho gentil-homem malabar, e dois dos nossos

(47) Alguns documentos da Torre do Tombo. Alguns fragmentos de instruções a Pedro Álvares Cabral, pág. 99.

(48) Navegação de Pedro Alvares Cabral, in Notícias para a historia e geografia das nações ultramarinas. t. II, pág. 119.

(49) Navegação de Pedro Alvares, obra citada, t. II, pág. 113 e 114.



dôr e indignação, tem ânimo para moderar a sua e alheia impaciência e espera um dia inteiro que o Samorim lhe dê satisfações do feio caso; e só depois lhe manda combater e queimar as náus surtas no pôrto e bombardear a cidade, todo o dia (89).

Mas em si a bravura exclui tôda a bravata. A sua prudência chega por vezes ao extremo limite, que, transposto, se torna em cobardia. Quando a armada do rei de Calecut o segue sobre Cochim, dando mostras claramente agressivas, Pedro Álvares, que já tem as náus quasi de todo carregadas, se não foge, procura todavia, cheio de prudência, evitar o combate. Ainda que João de Barros e outros cronistas afectem o contrário, a relação do piloto anónimo e a carta de D. Manuel não deixam a mínima dúvida sobre o seu procedimento.

Generoso, afável e escrupuloso até com inimigos, exige, seja de quem fôr, o máximo respeito a sua honra e gerarquia. Regressado à pátria, nomeia-o D. Manuel capitão-mór da nova armada que ao Oriente envia.

Pedr'Álvares, ao conhecer o regimento de Vicente Sodré, que de sua bandeira, com cinco náus o separava, dando-se por ofendido, não aceitou o encargo. «Homem de muitos primores acerca de pontos de honra» lhe chama João de Barros neste passo (90).

Pundonoroso a tal extremo, não o cega a vaidade do comando. Antes se havia de sentir repêso, por condescendente em demasia, pois, contra o seu expresso voto, cedeu a instâncias de Aires Correia, em resoluções, que haviam de causar a morte a este e o afrontoso assalto à feitoria (91).

Um documento precioso, pelo nome que o firma, as circunstâncias que o ditaram e a pessoa a quem se dirigiu, aponta e confirma plenamente este rápido esboço de tam nobres linhas. Referimo-nos à carta de Afonso de Albuquerque, endereçada ao Rei, instando com ele para que chame Pedro Álvares ao seu serviço, quebrando o injustificado apartamento em que há tanto o conserva. Aí se lhe refere o honrado Albuquerque em termos eloqüentes, chamando-lhe «mui bom fidalgo» por «sua bondade e cavalaria», «homem avisado», merecedor e desejador de ganhar honras, terminando por afirmar: «é homem que eu sei certo que terá vossa alteza contentamento de sua pessoa e de todas as cousas honradas que nele ha para algumas necessidades de vosso serviço que lhe encarregades e esforça-me Senhor, a dizer, porque vi que tem vossa Alteza tomado a experiência de sua pessoa e de seus serviços e que em todos os feitos em que ele poser as mãos, que vos ha de merecer mercê...» (92).

Tam claras, convicidas e desassombradas são estas últimas expressões e melindrosas as circunstâncias que as provocam, que atestam irrecusavelmente a elevação e inteireza de carácter de Pedro Álvares.

No seu lugar e em iguais circunstâncias, por maneira bem diversa procediam outros dos capitães daquele tempo,—um cubiçoso e desleal Sodré, um desapiedado e insofrido Gama ou um autoritário e terrível Albuquerque.

Concorrem nêle, com a antinomia das sensibilibidades mais ricas e perfeitas, um quê de forte e


(89) *Traslado da carta que el Rey nosso senhor escreveu a el rey e a Rainha de Castella seus padres da nova Índia*, edição Eugénio do Canto. Conta neste passo Castanheda que, despejadas as náus, «ficarão nelas os cativos atados de pés e de mãos, e assi foram queimadas á vista de muyta gente da cidade que estava na praya para lhes acodir, mas não osarão com medo da nossa artilharia. E era espantosa cousa de ver arder dez naos todas juntas, faze-lhes carvões, e ouvir a grande grita dos mouros que estavam dentro, e nisto se gastou todo aquele dia.» Este acto de espantosa crueldade está em contradição com o carácter de Pedro Álvares. Com effeito, não só nenhum outro relato o confirma como a carta de D. Manuel aos reis de Castela e Góis o desmentem, afirmando que os cativos foram distribuídos pela armada. É este um dos poucos erros graves cometidos pelo honrado cronista.

(90) Castanheda diz apenas: «e tendo dada a capitania mór dela a Pedralvares Cabral lha tirou por alguns justos respetos», fórmula vaga de quem recêcia afirmar um facto, que envolva censura para o Rei. Barros e Góis são terminantes e concordam e dêles seguimos a versão. Correia vem a ponto com uma longa história de imposições feitas pelo Gama a D. Manuel. Fundando-se na versão d'este último, Sanches de Baéna architecta uma luta de famílias entre Cabrais e Gamas, para nós mais que duvidosa, dada a suspeita origem em que se funda.

(91) Concordam neste facto com as fontes o minucioso relato de Castanheda e Góis.  
(92) Esta carta, em que infelizmente há muitos espaços apagados pelo tempo, foi publicada nas *Cartas de Afonso de Albuquerque*, edição da Academia de Ciências. Trasladdámo-la por inteiro aqui, dada a luz com que alumia a figura e vida de Cabral. «Senhor—Eu tenho tanta necessidade de meus parentes vos falarem por mim e Requererem minhas cousas ante vossa alteza que nam sey como ouso de fazer por ninguem porem eu ey de fazer meu dever; beijarey as mãos de vossa alteza recebermo como obra de minha obrigação que neste caso tenho a minha irmã e a meus sobrinhos e a meus parentes: e por que isto digo a vossa alteza he por pedir alvares meu cunhado (cognado) casado com minha sobrynha, filha de minha irmã criada de vossa alteza e da Senhora Rainha; eu fuy o que conciervey e ordeney este casamento e lhe fiz dar da fazenda de minha irmã e de meu cunhado dom fernando mais em casamento... do que seu movell e craiz podia abastar, e que pero... era muy boom fidalgo e merecedor disto... e cousa mayor, todavia se teve respeito a... e omra e credito que vossa alteza medranca e galardam de seus serviços e ser ele tall pessoa e my aceito a cavalaria e encarregado por vossa alteza em carregos omrrados que nos pareceo que nam podia deixar daver de vossa alteza omra e merce por sabermos que era cavaleiro homem avisado e que ha de dar em todo tempo e em todo feito bõa trezam de sy como vossa alteza ja dele tem tomado a espyriencia:



D. Fernando Coutinho, e D. Brites, sua irmã, desposava-se com D. Pedro de Noronha, filho do marquês de Vila Real, magnate de suprêma influência nesta época. Mostram estas relações, dum lado, a alta gerarquia dos Cabrais, e deixam entender, por outro, que Pedro Álvares, pela razão de ser um dos segundo gênitos, mau grado os seus primores de cavaleirosa fidalguia, não emparelhava inteiramente,

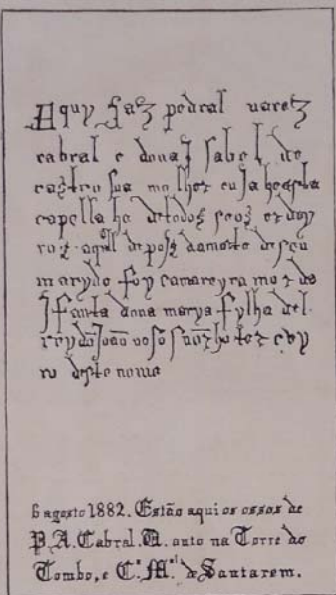


Fachada da Igreja da Graça em Santarém

em prosápia e riqueza, com aquela nata de famílias nobres e opulentas. Essa desigualdade concorreu em muito para a sua nomeação. Os próceres mais altos da nação, um senhor Dom Álvaro, o Marquês, os condes de Portalegre, de Monsanto, Tarouca, Vimioso, ou os que, na casa del Rey serviam, Silvas, Menezes, Castelbrancos não comandavam até à data emprêsas tam mal seguras e longinquas. E assim

temos por certo que os próprios membros da família da esposa ou quiçá dos cunhados, Vila Real e Monsantos, induziram o rei àquela escolha, já para satisfação das nobres ambições, já para acrescentamento na honra e na fazenda do parente menos valido e alevantado.

Sabe-se que, regressado da expedição à Índia, foi nomeado capitão-mór da nova armada, que veio a partir em 1502, cargo que todavia recusou, e vimos quais os motivos que o determinaram, segundo Barros e Góis, a tal resolução. É tempo de dizermos que, contra a lenda de Gaspar Correia, a qual atribui a nomeação do Gama a imposições suas ao monarca, vexatórias por insistentes, ante as primeiras recusas de D. Manuel, conspira a carta de 10 de Janeiro de 1502, escrita um mês antes da partida da armada. Por esse documento o rei concede ao descobridor da Índia uma renda anual de 300.000 reais, de juro e herdade, para ele e todos os descendentes; o cargo de almirante da Índia «com todas honras, priminencias, liberdades, poder, juridiçam, rendas foros e direy-tos, que com o dicto almyrntado por direyto deve aver e as tem o nosso almirante destes reynos»; a faculdade de ele e seus descendentes enviarem uma vez cada ano duzentos cruzados nas náus da Índia para se empregarem em mercadorias; o título de Dom, que estende a seus irmãos e descendentes; e mais ordena que os herdeiros de tamanhas mercês «se chamem da Gama por lembrança e memória do dito Vaasquo da Gama» (84). Acrescenta-se que, segundo Barros, os



Inscrição da lápide tumular de Pedro Álvares Cabral na Igreja da Graça em Santarém

pelo próprio Cabral, a 10 de Janeiro de 1515, menciona o pagamento correspondentes ao ano de 1514, o que lhe foi conferido por uma carta conhece essa carta nem a data em que lhes foi conferida, elementos para nos esclarecerem sobre as relações entre o rei e o seu ilustre servidor. Não se conhecem também outros documentos, que se lhe refiram, com a concessão de mercês novas. A mesma escassês no que respeita a indícios biográficos demonstra o esquecimento a que o votou o rei. Por duas cartas régias de 1509 (85) averiguamos que Pedro Álvares se retirara para Santarém, onde procura alargar as propriedades. Depois disto o seu nome só nos aparece no «Livro da Matrícula os moradores da Casa del Rey D. Manuel no primeiro quartel do ano de 1518» como cavaleiro do conselho e com a pensão mensal de 2.437 reais (86). Finalmente, por três cartas datadas em Novembro de 1520, concedendo, uma 30.000 reais de tença por ano a D. Isabel de Castro, em atenção aos muitos serviços de seu falecido marido Pedro Álvares Cabral, e as duas outras concedendo, cada 20.000 reais de tença

duzentos cruzados de mercadorias lhe vinham a dar regularmente, no reino, um conto e oitocentos mil reais (87). Se o Gama houvesse desobrigado o Rei, com instâncias insolentes, não o premiava ele na mesma ocasião com tamanhas mercês e em carta, de que transluz a maior satisfação dos seus serviços.

Por outro lado, tendo o rei prometido, segundo Correia, desagrar Pedro Álvares dessa mudança de comando, com mercês generosas, deparamos, ao contrário, com remuneração assás escassa dos seus serviços. Os documentos mais antigos que até nós chegaram, referentes às mercês reais concedidas a Cabral, constam de duas cartas dirigidas ao recebedor da sisa da marcaria, ambas datadas em 4 de Abril de 1502, mandando pagar por esse imposto 13.000 reais e outra 30.000, a Pedro Álvares «de sua tença» naquele ano. Um outro documento igual ao segundo destes dois nos aparece, datado em 6 de Março de 1504, referente ao ano ante-

rior. Ainda um recibo, assinado de 200.000 reais de tença anual geral (88). Infelizmente nem se muito provavelmente preciosos para nos esclarecerem sobre as relações entre o rei e o seu ilustre servidor. Não se conhecem também outros documentos, que se lhe refiram, com a concessão de mercês novas. A mesma escassês no que respeita a indícios biográficos demonstra o esquecimento a que o votou o rei. Por duas cartas régias de 1509 (85) averiguamos que Pedro Álvares se retirara para Santarém, onde procura alargar as propriedades. Depois disto o seu nome só nos aparece no «Livro da Matrícula os moradores da Casa del Rey D. Manuel no primeiro quartel do ano de 1518» como cavaleiro do conselho e com a pensão mensal de 2.437 reais (86). Finalmente, por três cartas datadas em Novembro de 1520, concedendo, uma 30.000 reais de tença por ano a D. Isabel de Castro, em atenção aos muitos serviços de seu falecido marido Pedro Álvares Cabral, e as duas outras concedendo, cada 20.000 reais de tença

(84) Alguns documentos da Torre do Tombo, pág. 127 a 131.

(85) Década I, livro V, cap. XI.

(86) Podem lêr-se estes documentos em Sanches de Baêna, obra citada.

(87) Aires de Sá, obra citada, tomo I, documentos.

(88) Sousa. Hist. Geneal., Provas, tomo II.



anual, a António Cabral e a Fernão Álvares Cabral, seus filhos, pelos mesmos motivos, conclui-se que o seu falecimento se deu quasi com certeza nesse ano <sup>(61)</sup>.

Comparando com as mercês concedidas ao Gama, ao depois alargadas com o título de Conde, as que o Rei outorgou a Pedro Álvares, entrando ainda mesmo em desconto com o ingrato esquecimento do monarca, demonstrado pela carta de Afonso de Albuquerque, vê-se claramente que D. Manuel não teve em grande conta os seus serviços.

Pedro Álvares foi sepultado em Santarém na igreja da Graça, que então pertencia ao convento dos graciosos, com quem a viuva em 1529 contratou o jazigo perpétuo.

Levava elle consigo a bordo, na viagem, uma imagem de Nossa Senhora da Esperança, que ainda hoje existe, como símbolo de fé humana e religiosa no êxito da sua singularíssima missão <sup>(62)</sup>.

«Pouco fez ou baixamente avalia suas acções quem cuida que lhas podiam pagar os homens» — dizia o P.<sup>e</sup> António Vieira. Se a sua esperança visava a estreita remuneração dos seus trabalhos, o que não cremos, cruelmente se iludiu; se, ao invéz, punha em longínqua mira a dilatação do nome português, bem excedidos foram os seus votos, por mais arrojados que os tivesse concebido, ao levantar do seu padrão nos areais de Vera Cruz.



### III—DADOS GENEALÓGICOS E BIOGRÁFICOS SOBRE OS CAPITÃES E FIGURAS PRINCIPAIS DA ARMADA



QUAIS, agora, as razões que indicaram para os respectivos postos os outros capitães da armada? A alguns inculcavam, é patente, a sabedoria náutica e qualidades de comando, doultras vezes provadas. Estão nesse caso Bartolomeu Dias, seu irmão Diogo e Nicolau Coelho. Mas, acima dessas claras razões, a nobreza do sangue motivava a escolha dos comandos. Confirmam-no, nesta mesma expedição, Pedro Álvares Cabral e Sancho de Tovar, respectivamente capitão-mór e sota-capitão da armada, cujos nomes bem por certo àquella data apenas excediam alguns dos outros em primasias de nobreza, que não em altos feitos praticados. Essa mesma preocupação das precedências fidalgas na escolha dos comandos se infere a cada passo dos relatos das crónicas. Referem elas, por mais clara certeza, que D. Manuel consentiu aos comerciantes que armassem seus navios com que fôsseem ao tracto das especiarias, com a condição de apresentar os capitães das respectivas náus, para receberem a confirmação indispensável. Essa preocupação transparece igualmente de todos os documentos que até nós chegaram, quasi sempre que nêles se enumera uma lista de capitães. João de Barros, cronista palaciano, vai mais longe e declara: «Quando nomeamos algum capitão se he homem fidalgo e tão conhecido por sua nobreza e criação na casa d'el Rey, logo em falando nele a primeira vez diremos cujo filho he, sem mais tornar a repetir a seu pai: e se he homem fidalgo de muitos que ha no Reyno, destes taes não podemos dar tanta noticia porque não vierão ao lugar onde se os homens habilitão em honra e nome, que he na

<sup>(61)</sup> Aires de Sá, obra citada, documentos.

<sup>(62)</sup> Transcrevemos duma carta do Conde de Belmonte, D. José Maria de Figueiredo Cabral da Câmara:

deduz que a casa e varonia de Pedro Álvares Cabral continuou, por morte de seus filhos, no ramo directo de seu sobrinho Fernão Cabral, donde procedem os actuais Cabrais, representados hoje pelo sr. D. José Maria de Figueiredo Cabral da Câmara, 4.<sup>o</sup> conde de Belmonte: «Francisco Cabral, 5.<sup>o</sup> sobrinho de Pedro Álvares Cabral, o Descobridor do Brasil, e herdeiro da Casa de Belmonte, por morte de seus irmãos Fernão, Luis e outros, instituiu uma capela com a pensão de um cêrto para alumiar quotidianamente a imagem de Nossa Senhora da Esperança que há no Convento dos Padres Terceiros, junto de Belmonte.»

Esta imagem de Nossa Senhora da Esperança (que ainda hoje existe) acompanhou Pedro Álvares Cabral na sua viagem à Índia (e Descoberta do Brasil), o qual, na volta a Belmonte, lhe erigiu ali, em uma Quinta, uma ermida, a cuidado dos Franciscanos, ermida que ficou na posse de seu sobrinho, Fernão Cabral, Senhor de Belmonte e de seus descendentes que a aumentaram e lhe consignaram rendimentos.» Aires de Sá, *Frei Gonçalo Velho*, vol. II, documento DCCIII.



BRASÕES D'ARMAS



NICOLAU COELHO



SIMÃO DE MIRANDA



GASPAR DE LEMOS



SANCHO DE TOVAR

Segundo desenhos do Armeiro Mór e Tesouro da Nobresa, originaes iluminados, do Arquivo Nacional da Torre do Tombo









Miguel, filho de D. Manuel e neto herdeiro de Fernando e Isabel, só aos 19 de Julho dêsse ano, isto é, depois da partida de Cabral, falecia em Granada <sup>(66)</sup>.

Morto o príncipe, desapareciam os motivos políticos que levavam o rei a distinguir o castelhano fugitivo. Com efeito, os capitães da armada que regressam da Índia são quasi todos galardoados com novos comandos ou honrosas mercês e cargos; mas de Sancho de Tovar, que ainda no regresso realizava com êxito o descobrimento de Sofala, nunca mais falam os documentos e os cronistas. O nome de Sancho de Tovar, a revelar-lhe a vida palaciana, surge uma vez trovando no *Cancioneiro Geral* de Resende <sup>(67)</sup>.

SIMÃO DE MIRANDA ou Simão de Miranda de Azevedo, filho de Diogo de Azevedo, pertencia a família portuguesa muito nobre, cujas origens, ainda que mais longe possam rebuscar-se, devem, como as de Pedro Álvares Cabral, procurar-se na crise nacional do século XIV. O mais notável entre os seus primeiros ascendentes é Afonso Pires da Charneca, irmão de armas do Condestável Nuno Álvares, seu vedor, companheiro dos lances mais difíceis e um daqueles por quem êle distribui as suas terras. Afonso Pires esteve na Batalha Real e assina com os demais fidalgos fieis ao Mestre o auto do seu levantamento, nas côrtes de Coimbra. Seu filho, Martim Afonso da Charneca, arcebispo de Braga, esteve em França, como embaixador de D. João I. Simão de Miranda, seu neto, era casado com D. Joana Correia, filha de Aires Correia, o qual, como dissemos, ia também na armada por seu feitor geral e para feitor de Calecut <sup>(68)</sup>. Tendo regressado da Índia, parte na armada de Jorge de Melo, em 1512, comandando uma nau e despachado para capitão de Sofala, onde vem a morrer, ao que parece em 1515 <sup>(69)</sup>. O nome de Simão de Miranda aparece bastas vezes no *Cancioneiro* de Resende, trovando, a par dos melhores fidalgos, sôbre as futilidades irrisórias da côrte, como era uso do seu tempo <sup>(70)</sup>.

A família, porventura, mais nôbre pertencia AIRES GOMES DA SILVA, filho de Pero da Silva. Os Silvas descendem de el-Rei D. Fruela II, de Leão, tronco, que durante séculos, frondeja nalgumas das mais nobres casas de Portugal e de Castela. Desde os primeiros tempos da monarquia aparecem seus nomes cumulando altos cargos e assinalados feitos. Dom Gomes Pais da Silva foi companheiro de Gonçalo Mendes da Maia, o *Lidador*, e alcaide-mór do castelo de Santa Olaia, um dos postos mais arriscados no reinado de D. Afonso Henriques.

Mais tarde, em tempos de D. Fernando e D. João I, os nomes de seu bisavô e avô, respectivamente Gonçalo Gomes da Silva e João Gomes da Silva, surgem bastas vezes nas crônicas de Fernão Lopes e sempre em termos e situações honrosas. Ambos assinam o auto de levantamento do Mestre nas côrtes de Coimbra. O último foi alcaide de Montemor-o-Velho, senhor de Tentúgal, Vagos, Unhão, Buarcos, Jestoço e Sinde, capitão-mór e alferes-mór de D. João I. Entra na batalha de Aljubarrota e na tomada de Ceuta, e vai como embaixador a Castela negociar as pazes. Daí por diante, até aos tempos de D. Sebastião, os Silvas continuam a privar no paço, a ocupar cargos altíssimos e a ilustrar-se em rasgos de lealdade e valentia. A um primo e homónimo de Aires Gomes da Silva, seu contemporâneo, vemo-lo íntimo de D. João II, seu camareiro-mór, embaixador a Inglaterra e mais tarde e durante o tempo de D. Manuel ocupando o mais alto cargo na administração da Justiça, o de Regedor

<sup>(66)</sup> Damião de Góis, *Cronica de D. Manuel*, I parte, cap. XIV.

<sup>(67)</sup> Edição citada, vol. IV, pág. 78.

<sup>(68)</sup> Estes apontamentos genealógicos são transcritos do Nobiliário manuscrito de Rangel de Macedo, um dos melhores que se conhecem sôbre famílias portuguesas e existente na Biblioteca Nacional, Coleção Pombalina.


<sup>(69)</sup> Barros, *Decada* II, livro VII, cap. II.

<sup>(70)</sup> Para se averiguar do seu estro damos aqui uma dentre as melhores das suas trovas:

*«De Simão de miranda a senhora dona Briatys de Vilhana, aconselhando-lhe que se goarde de soberba e desprezar ninguém*

Fortuna, sortes, mau fado  
sempre vem pela soberba,  
ou por quem muito despreza  
qualquer malaventurado.

Da soberba vem cayr  
do mays alto no mays fundo.  
goardese quem neste mundo  
folga mal de bem ouvir.  
Quem cayr neste pecado,  
non se lye em gentileza,  
porque quem muytos despreza,  
seu valer é desprezado»



CAPELA TUMULAR DE AIRES DA SILVA, NA IGREJA DE S. MARCOS, PRÓXIMO DE COIMBRA



da Casa da Suplicação. Os Silvas tem panteon no formoso convento de S. Marcos, entre Coimbra e Tentúgal. Ainda hoje os seus túmulos constituem a mais bela e variada colecção de monumentos de arte nesse género existente em Portugal. O mosteiro de S. Marcos é um dos monumentos portugueses que mais memórias épicas exala.

Outro seu primo, e em grau igual ao Regedor da Casa da Suplicação, era D. Diogo da Silva e Menezes, 1.º conde de Portalegre, aio de D. Manuel e mais tarde seu escrivão da puridade. Sabe-se pela carta de la Fazienda que um dos navios da armada pertencia ao conde de Portalegre e a alguns mercadores, e que esse foi um dos quatro sossobrados pela grande tormenta entre o Brasil e o Cabo Tormentoso. Mais se conhece pela narrativa dos cronistas que Aires Gomes da Silva comandava um dos navios naufragados. Julgamos assim provável que uma e outra fôsem a mesma nau e que Aires desempenhasse na expedição aquele honroso cargo, ao serviço e por influência do seu illustre primo, o valido do monarca.

De Aires Gomes sabe-se apenas desde que embarcou que durante a sua curta estada no Brasil trouxe, como Cabral e Simão de Miranda, um dos naturais da terra por pagem algum tempo, sinal de que blazonava altas fidalguias (71). Pouco depois morria, como dissemos, durante a tormenta que assaltou a armada, a caminho do Cabo da Boa Esperança.

Mas, sendo de família tam illustre, que pôde bem hombrear com a de Pedro Álvares Cabral, senão de mais alta gerarquia, ¿porque motivo referirá o palaciano João de Barros o seu, após o nome de Simão de Miranda? Porque este Aires Gomes da Silva tinha quebra de bastardia na sua nobilissima prosápia. Seu pai Pero da Silva era filho bastardo do grande João da Silva, o alferes-mór de D. João I (72).

NICOLAU COELHO era, na bravura e esforço inquebrantáveis, digno da geração illustre, de quem o poeta João Roiz de Sá, seu contemporâneo, em sua gesta heráldica, trovava:

«Coelhos, tal perfeição  
d'esforço e de opinião  
sostem no que começarem,  
que o coração lhes tirarem,  
não lhes tira o coração» (73).

referindo-se, é bem de ver, àquele Pero Coelho, a quem D. Pedro, o *Crú*, mandou arrancar o coração. Em 1497, acompanha Vasco da Gama, comandando o *Bérrio* e sendo assim um dos descobridores da Índia. É ele que no regresso vem adiante anunciar a nova do descobrimento. Mal feito dos perigos, fadigas e inclemências inúmeras da épica jornada, parte de novo, passado um escasso meio ano, na armada de Cabral. E em 1503, pouco mais dum ano volvido após o seu regresso a Portugal, ei-lo de novo a caminho da Índia, comandando a nau *Faial*, na armada de Afonso e Francisco de Albuquerque, enchendo as páginas das crónicas com as façanhas praticadas. De regresso da sua primeira viagem à Índia, D. Manuel, por carta de 24 de Fevereiro de 1500, isto é, duas semanas antes de embarcar de novo, concede-lhe 50:000 reais de tença, sendo 30:000 de juro e herdade para ele e seus successores e 20:000 «para enquanto fôr mercê de Sua Alteza» (74). Além disso concedeu-lhe que usasse por armas, em campo vermelho, um leão rompente de ouro (o leão dos Coelhos), entre duas colunas de prata, que assentam sobre dois montes verdes e em cada uma um escudinho azul com as quinças de Portugal, e ao pé do escudo uma nau no mar: tindre meio leão de ouro, com uma das colunas na mão (75). Da carta de Pero Vaz de Caminha vê-se que Pedro Álvares tinha Nicolau Coelho na conta dum dos mais desembaraçados dentre os seus capitães. O mesmo Caminha, citando os nomes de capitães que rodeavam Cabral na scena da recepção dos primeiros indigenas, coloca Nicolau Coelho a seguir a Sancho de Tovar e Simão de Miranda, não se referindo então a Aires da Silva, o que prova a sua alta

71 72 73 74 75

(71) «porem não trouvemos esta noute aas naaos senom iiii (4) ou b (5), saber: o capitam moor dous e Simão de Miranda hum que trazia ja por paje e Ayres Gomes, outro, asy paje» *Carta de Caminha, Alguns documentos*, pág. 109.

(72) Colhemos os informes genealógicos do nobiliário manuscrito de Rangel de Macedo e do nobiliário igualmente manuscrito do abade de Purozelo, Biblioteca Municipal do Pôrto. Sobre os Silvas veja-se também *O primeiro livro dos Brasões... de Brancamp Freire*.

(73) *Cançãoeiro Geral de Resende*, tómo III, pág. 211.

(74) *Alguns documentos da Torre do Tombo*, pág. 97.

(75) *Vilas Boas, Nobiliária Portuguesa*, título dos Coelhos.



BRASÕES D'ARMAS



NUNO LEITÃO DA CUNHA



AIRES GOMES DA SILVA




VASCO D'ATAIDE



BARTOLOMEU DIAS

Segundo desenhos do Armeiro Mór e Tesouro da Nobresa, originaes iluminados, do Arquivo Nacional da Torre do Tombo





preeminência entre os capitães da armada. Em tôdas as viagens êle desempenha sempre algumas das missões mais arriscadas. Se, como alguns querem, o medalhão dos Jerónimos representa a sua imagem, Nicolau Coelho possuía uma rude face de fauno ou de tritão, respirando audácia e alegria bárbara. Devia ser de rijíssima tèmpera o capitão navegador. Dir-se-ia possuído pelo encanto do Mar. Embarca infatigavelmente a cada armada. Quando regressa da Índia com Francisco de Albuquerque, a sua náu *Faial* sossobra e afunda-se com ela. A terra não era digna de comer o corpo daquele Homem.

O nome de BARTOLOMEU DIAS ligou-se para sempre a uma das maiores datas na história do descobrimento do planeta. Dobrou o Cabo Tormentoso. Cantou-o um dos maiores génios da poesia universal. Precursor do Gama, Moisés daquela Terra de Promissão, fica na história com a figura dolorosa dos profetas que anunciam mas não chegam a ver o maravilhoso mundo das suas profecias. João de Barros, numa das suas belas páginas, fixou-o nessa atitude sofredora do herói, que não consegue realizar o seu destino, forçado pela inércia e incompreensão dos homens. «Chegados ao ilheo da Cruz, quando Bartholomeu Diaz se apartou do padrão, que ali assentou, foi com tanta dor e sentimento, como se deixara um filho desterrado pera sempre, lembrando-lhe com quáto perigo de sua pessoa e de toda aquella gente, de tão longe vierão somête àquelle affecto pois lhe Deos não cõcedera o principal»<sup>(66)</sup>. A marinhagem recusa-se a continuar; e como o seu regimento manda que nos casos graves consulte as principais pessoas que levava, e todos assentaram que se retroceda, Bartolomeu Dias mais remédio não tem que regressar<sup>(67)</sup>. As lágrimas, que lhe custou então o apartar-se do padrão derradeiro, havia de chorá-las tôda a vida, muito mais vendo com amargura em mãos alheias a palma, que êle se conhecera capaz de conquistar.

Êle que dirige a construção dos navios que pela vez primeira vão chegar à Índia. E quando o Gama parte, acompanha-o até à Mina, comandando um navio que ali vai fazer mercadoria. Depois segue com Cabral, e percebe-se pela carta de Caminha a confiança que ao capitão-mór merece a prática do velho navegador.

O senhor Henrique Lopes de Mendonça, a quem a vida e personalidade de Bartolomeu Dias mereceram estudo e investigações muito aturadas, não conseguiu ainda assim descobrir-lhe antecedentes genealógicos. Infundadas, pois, nos parecem as ascendências que lhe atribuem dalgum dos vários navegantes anteriores, que usavam do mesmo patronímico<sup>(68)</sup>. Não era por certo de fidalguia excelsa a origem do grande marinheiro. E até mesmo Barros, quando, referindo-se-lhe, o apelida «cavaleiro da casa de El-Rei D. João II», se excedeu. Um documento, pouco depois da sua morte escrito, chama-lhe escudeiro mais simplesmente. Êsse mesmo documento vem confirmar a asserção de Castanheda de que êle fôra nomeado recebedor da Casa da Mina<sup>(69)</sup>. Com effeito exerce êsse cargo durante os anos de 1494 a 1497.

Presago, o Adamastor bradava ao Gama:

«E da primeira armada que passagem  
Fizer por estas ondas insufridas,  
Eu farey improviso tal castigo  
Que seja môr o dano que o perigo.  
Aqui espero tirar, se não me enganar  
De quem me descobriu suma vingança,  
..... »<sup>(70)</sup>

(66) Barros, *Decada I*, livro III, cap. IV.

(67) Idem, *Ibidem*.

(68) «As genealogias, que consulti em grande numero, são mudas com respeito á familia do illustre navegador cuja linhagem não se me afigura por extremo luzida. Effectivamente, o patronymico Dias, filho de Diogo, era por aquelles tempos communissimo em Portugal. É provavel que a ignorancia d'este facto induzisse Major e outros autores, sobretudo estrangeiros, a aparentarem o descobridor do Cabo da Boa Esperança com varios mareantes notaveis que o precederam nas explorações maritimas pela costa occidental de Africa.

«Abundam pelas paginas dos chronistas os que usam do mesmo patronymico. Occorrem-me os seguintes: João Dias, capitão de uma caravela na pequena frota de Lançarote que em 1444 fez presas na Bahia de Arguim; Diniz Dias (chamado tambem Diniz Fernandes por Barros), o mais illustre de todos, que em 1445 passou o Senegal e chegou ao Cabo Verde; Lourenço Dias, morador em Setubal, que fez parte de duas expedições subsequentes, a de Antão Gonçalves e a segunda de Lançarote, na qual apparece tambem um Vicente Dias como capitão de uma das caravelas pequenas. Não existem comtudo dados positivos que liguem genealógicamente qualquer d'elles a Bartholomeu Dias. Nem me parece muito provavel que se operasse no seculo XV a transformação do patronymico em appellido de familia.» Henrique Lopes de Mendonça, *Bartolomeu Dias e a rota da Índia. Sobre B. Dias veja-se ainda do mesmo autor: Apontamentos sobre o piloto Pero de Alemquer e A unidade de pensamento no facto das Descobertas.*

(69) H. L. de Mendonça, *idem*.

(70) Reprodução fac-similada da verdadeira 1.ª edição dos *Lusiadas*, de 1572, edição da Biblioteca Nacional, canto V, fôlho 86, verso.






serem seis as náus perdidas no decorrer da expedição. Por isso mesmo Castanheda, informando que a nau desgarrada regressou a Lisboa, se contradiz, ao afirmar de seguida igualmente serem seis as náus que se perderam. Barros e Góis e com eles os historiógrafos modernos continuaram a repetir o êrro de Castanheda, sem meditar na discordância que assim introduziam no relato da viagem. Todavia, não só o testemunho das duas fontes é irrefutável, como o número das náus perdidas o torna necessário.

Tendo, pois, Vasco de Ataíde morrido durante a viagem, compreende-se que os cronistas, induzidos naquele êrro, justificassem por maneira diferente a sua morte.

A NUNO LEITÃO DA CUNHA chama Barros cavaleiro, mas não lhe conhecemos a origem. Não falam dêle os vários nobiliários manuscritos que consultámos. Sabe-se apenas, pelo relato das crónicas, que, no desastre de Calecut conseguiu a custo salvar a vida ao filho de Aires Correia, — António Correia, então de 12 anos de idade e que mais tarde assombrou a Índia com as suas façanhas.

Diz Barros que a nau *Anunciada* era do seu comando, e Peragallo que ela pertencia a Bartolomeu Marchioni, associado a D. Álvaro <sup>(82)</sup>. É

Finalmente de LUÍS PIRES afirmam os cronistas que, desgarrada a sua nau por alturas de Cabo Verde, regressou com ela a Portugal. Certificam-nos, ao contrário, as fontes que a nau desgarrada era do comando de Vasco de Ataíde e se perdeu. Como por outro lado foram quatro as náus perdidas durante a grande tempestade e dentre os quatro nomes dos respectivos capitães, mencionados pelas crónicas, há que eliminar o nome de Vasco de Ataíde, e, além disso, se conhece o destino de todos os outros capitães, conclui-se que a nau de Luís Pires foi uma das quatro sossobradas.



BRASÃO DOS CORREIAS

possível, pois, que êle fôsse criado da casa de Bragança.

Regressado a Portugal, exerceu, ainda segundo Barros, o importante cargo de almoxarife do armazém das armas.

Da origem ou fidalguia de GASPARE DE LEMOS nada conseguimos igualmente averiguar. Investigações especiais, feitas na Torre do Tombo no sentido de descobrir algum documento que se lhe referisse, foram infrutíferas. Pelos cronistas sabemos que êle comandava o navio dos mantimentos e que foi encarregado por Pedro Álvares de trazer a Portugal a notícia do descobrimento das terras de Santa Cruz. As fontes atribuem igualmente essa missão ao navio de mantimentos, mas nenhuma individúa o comandante.



(82) Cenni intorno alla colonia italiana in Portogallo, 156.





FÓRA os capitães das náus, ainda outra alta personagem, — AIRES CORREIA, desempenhava na armada um elevado cargo, — o de feitor geral. Levava também o cargo de montar a feitoria em Calecut. Sabendo-se que a expedição visava principalmente fins comerciais, presume-se que Aires Correia era das figuras mais gradas que seguiam na armada. Do largo fragmento de instruções dadas por D. Manuel a Pedro Álvares conclui-se a alta preeminência do seu cargo e a consideração especial que o monarca lhe votava. Não só levava regimentos à parte, para o estabelecimento da sua feitoria no Oriente, o que lhe concede junto do capitão-mór fóros de independência, como D. Manuel expressamente ordena a Pedro Álvares que em tôdas as cousas não apontadas pelo seu regimento êle tome «sempre em tudo conselho dos capitães e feitor...» O relato da viagem confirma a atenção especial que o capitão-mór concedia a Aires Correia. Tãmanha era, que o levou a ceder da sua própria opinião em acontecimentos tam graves como os que determinaram a matança dos portugueses e a morte de Aires Correia em Calecut.

As investigações que fizemos nos nobiliários mostram-nos que Aires Correia pertencia a famílias muito nobres. Era filho de Gonçalo Tei. D. Payo Correia, o célebre mestre de Santiago <sup>(48)</sup>.

Aires Correia, feitor da expedição de Pedro Álvares, deve ser o mesmo de que fala Castanheda, quando afirma que D. Manuel lhe comprou a náu de duzentos tonéis, que levou os mantimentos na viagem do descobrimento, de Vasco da Gama. Êsse facto supõe juntamente conhecimentos comerciais e náuticos, circunstância muito de molde a indicar o seu nome para o alto cargo que desempenhava.



BRASÃO DOS CORREIAS BAHAREM

xeira e por sua mãe descendia dos Correias, linhagem das mais altas em Portugal. Sabemos já que Simão de Miranda, um dos mais nobres capitães da armada, era seu genro. Acrescentaremos que seguia também na armada seu filho António Correia, que então contava 12 anos de idade, mas que ao diante foi um dos mais assinalados capitães do Oriente. A António Correia deu D. João III o apelido de Baharem, da ilha do mesmo nome por êle conquistada, e além disso armas especiais em cujos quartéis figuram não só a cruz potenteia dos Teixeiras, como a águia negra dos Correias e Aguiares, descendentes de Pedro Paes Correia, e por êle, de



(48) Veja-se *Nobiliarguia portuguesa* de Vilas Boas e o nobiliário manuscrito de Manso de Lima, na Biblioteca Nacional, e os dos abades de Purozelo e Êsmeriz, na Biblioteca Municipal do Pôrto.



## IV—ORGANIZAÇÃO E OBJECTIVOS DA EXPEDIÇÃO



Em verdade, só agora podemos abranger a organização e objectivos da armada de Cabral no vasto âmbito dos elementos que a compõem e das circunstâncias que a determinaram. A nação atingira, como vimos, o máximo do poder criador. O carácter nacional, cujas raízes mergulhavam ainda na memória do Santo Condestável, formara-se na escola e pelo tipo do Infante Navegador e do Príncipe Perfeito,—áspero, puro, reflectido e apto a sacrificar-se em tudo às geniais razões de Estado, que dirigiam a nação. Ao alto o Rei, de fresca data, colhidos os frutos do trabalho secular da grei, delirava de ambição triunfante. O imenso plano nacional atingia a maturação perfeita. Em meio do pasmo ou da inveja dos estranhos, favorecida duns e ainda mais estorvada pelos outros, a nação radiava na plena posse e realização dos seus desígnios. Com efeito, só encorporando a expedição de Pedro Álvares Cabral no plano de D. João II, ela ganha significado inteiro. Vista assim, pôde considerar-se como a primeira e clara afirmação duma política sábia e ocultamente realizada. Pedro Álvares é o Oedipo oficial da esfinge dos descobrimentos portugueses. Veneza e a Espanha sabiam, emfim, com decepção e assombro, o segredo que levava D. João II conjuntamente a teimar no descobrimento da Índia pela África e a defender presumidas terras no Ocidente, com ameaças de expedições armadas e a incompreendida intransigência dos nossos delegados em Tordesilhas.

Sobe aflies o pano desvelando o cenário magnífico, que abrange as costas de três continentes; e o arauto, que adrede se escolheu, nobre, magnânimo, vistoso, surge à bôca da scena, annunciando com solenidade a grande peça que vai representar-se. Nem se julgue que o facto de apeare Pedro Álvares Cabral do seu pedestal de primeiro descobridor do Brasil lhe diminui o valor dentro da obra nacional. Ao contrário. Florão de abóbada, indica ao mundo o ponto central e culminante de tantos dos nossos feitos, na aparência ilógicos. Pedro Álvares inicia o grandioso drama, que epiloga com a própria morte da nação: o império económico português, aproveitando a base naval do Brasil e o ouro da Mina e de Sofala para a conquista de todo o comércio do Oriente. Até as cerimónias de Santa Cruz, seguidas da carta de D. Manuel para os Reis Católicos, dão a quem detidamente as ler a impressão duma scena preparada.

Demais, a preparação e a elaboração lenta duma vasta obra reconhecem-se a cada passo. As figuras principais da armada, os que capitaneiam e dirigem, pertencem, uns — Pedro Álvares, Simão de Miranda, Aires da Silva, Simão de Pina, Duarte Pacheco, Aires Correia — a velhas familias, cuja servidora lealdade resistira incólume à terrível crise do século XIV ou entravam outros, como os irmãos Dias, Nicolau Coelho e ainda Pacheco na pleiade dos fortes navegadores do périplo africano, do descobrimento da Índia e do Novo Mundo, ou representavam, como Sancho de Tovar, a aspiração universalista da corôa, na sua fôrma mais sedutora e perigosa.

Enxameavam, por certo, os pilotos, mestres, matalotes do caminho da Mina, da Guiné, da Índia, das ilhas e da América. Expedição que visava fins religiosos, levava a bordo os missionários franciscanos, presididos pela figura venerável de Fr. Henrique, frade-orador, sacerdote e aedo, à maneira antiga, que ao chegar ao Brasil podia erguer pela primeira vez naquela terra, com a arte sublime da palavra, «uma solemne e proveitosa pregação da historia do evangelho e ao fim dela... da... vinda e do achamento desta terra...» (84). Nem lhe faltava, como expoente máximo da raça, aquela alma gémea de Bernardim e de Camões para escrever, com homérica frescura, a primeira estrofe dos *Lusiadas* do Ocidente, que se chama a carta de Caminha.

Por outro lado, muito ao contrário do que afirma Vespúcio na carta de Cabo Verde, autenticando-a com a sua jactância costumada, ao dizer: «perché non fu in essa frota cosmografo nè Mattematico nessuno, che fu grande errore», a armada levava um cosmógrafo de tam alta envergadura como Duarte Pacheco e ainda mestre João, físico, que segundo tôdas as probabilidades era astrólogo de El-Rei e traduziu em castelhano, língua da sua naturalidade, o livro da Geografia e Cosmografia de Pompónio Mela, cujo manuscrito existe na Biblioteca da Ajuda (85).

(84) Carta de Caminha, in *Alguns Documentos*, pág. 113. e no cap. VII da presente obra.

(85) *Trabalhos nauticos dos portugueses*, Sousa Viterbo, vol. II, pág. 285.

lam ainda, segundo Castanheda, 1:500 homens de armas e cavaleiros fidalgos, como Vasco da Silveira e João de Sá, este último que acompanhara já Vasco da Gama, pois, no dizer de Barros, a frota ia «mui poderosa em armas e em gente luzida». Além de Gaspar da Índia, seguiam ainda como intérpretes, pelo menos, Gonçalo Madeira de Tanager, já experimentado no mister, e um grumete negro da Guiné. Nem nos esqueçam os 20 degredados que durante a viagem haviam de ser deixados em terra, onde fôsse mister aprender a língua ou colhêr informes. Na maioria das vezes pagavam ligeiríssimas faltas com gravosas penas. Alguns dêles, como João Machado, prestavam adiante, com lealdade e zelo inestimável, os maiores serviços nas contendas da Índia; ou aprendiam, como um dos que ficaram em Santa Cruz, as indígenas línguas nunca ouvidas.

A armada compunha-se de treze embarcações. A construção das náus ganhara com as experiências anteriores. Duarte Pacheco dedica todo o 2.º capítulo do 4.º livro do *Esmeraldo* aos cuidados minuciosos que se empregaram em construir, prover de gente e aparelhar os navios que foram à Índia com o Gama, e no capítulo adiante declara que as armadas seguintes foram «tam bem hapearelhadas como as primeiras e muito melhor».

Informa João de Barros que o navio de Pero de Ataíde se chamava *S. Pedro* e o de Nuno Leitão, *Anunciada*. Chamava-se um outro *El Rei*, e temos tôdas as razões para crer que era a náu grande do comando de Sancho de Tovar (\*). Em artilharia, munições, aparelho e mantimentos a armada levava o máximo e o melhor que era possível àquele tempo. Os cofres, maiormente o do capitão-mór e do feitor, abarrotavam e reluziam de ouro amoadado—os justos e os espadins de D. João II, os cruzados e os portugueses de D. Manuel, os últimos dos quais já celebravam o descobrimento da Índia, e ainda fóra do reino, as dobras castelhanas, os florins de Aragão, as corôas flamengas, os ducados de Veneza ou Roma e até a dobra mourisca ou valedia. Os capitães fidalgos levavam ricos vestidos para as recepções em estofos de Veneza, de Florença e Flandres, adornos de ouro e numerosa baixela de prata para o seu serviço. E na náu de Cabral amontoavam-se para os presentes aos monarcas de Melinde e da Índia, bacias e gomis de prata com bástiões dourados, os arreios de prata, as maças com as suas cadeias, tudo em prata, vistosas almofadas de brocado e de veludo carmezim, doces franjados de ouro, tapetes e panos de Arraz opulentíssimos. O que de melhor a sumptuária nacional e a estrangeira importada podiam fornecer acomodava-se nos almofreixes de bordo, para que a armada tivesse o cunho duma embaixada solene e aparatosa. Os armazens do florentino Marchioni (\*\*\*) haviam de ter despejado ali as joias, os panos, as alfaias mais ricas que os seus agentes de tôda a Europa lhe enviavam.

As instruções do capitão-mór, das quais chegaram até nós alguns trechos, e que podem ainda completar-se em parte com as instruções congêneres de D. Francisco de Almeida, Fernão Soares e Diogo Lopes de Sequeira, revelam tanto pela vasta concepção do plano como pelo ordenar dos mínimos detalhes e previsão de accidentais estorvos, uma perfeita segurança e plenitude de método e de esforços, applicados ao objectivo a realizar. Começam essas instruções por determinar o alardo da partida, e, a seguir a maneira que se deve ter na vigia de fogo, no regimento dos mantimentos, com as chaves dos paiois, na repartição do vinho aos marinheiros, com as salvas e os sinais para a frota, durante tôda a viagem e depois a derrota e accidentes possíveis, terminando com os objectivos da expedição, definidos e esmiuçados com previsão inexcedível. E, se a carta de capitania-mór concedia a Pedro Álvares poderes inteiros e severos de justiça, limitados apenas para os nobres, as instruções em mais que um passo patenteiam um cuidado paternal pelas tripulações.

Notemos ainda que, a crermos Gaspar Correia, o pagamento adiantado duma parte dos ordenados, que ia até um ano de vencimentos para a gente casada e a participação de tôda a tripulação nos lucros, realizada com o direito de transportar especiarias, compradas nas mesmas condições do Estado e com a repartição das presas, se aproximam, na protecção às famílias, e excedem, nos interesses aos indivíduos concedidos, a moderna organização dos exércitos em campanha.

São aquelas mesmas instruções que nos dão a entender o carácter da expedição em relação

\*\*\*\*\*

(\*) Segundo a Relação do piloto anónimo, a armada, após a tempestade em que sossobraram quatro náus, fracionou-se em três partes, acrescentando que num dos grupos ia o capitão-mór e no outro a náu *El-Rei*. Castanheda, confirmando, esclarece que a terceira parte era constituída pelo navio de Diogo Dias, que para sempre se apartou da armada, e que no segundo iam Sancho de Tovar e Nuno Leitão. Sendo assim, sabido o nome da náu de Nuno Leitão, a náu *El-Rei* pertencia ao sub-comandante. Ainda mesmo, quando ao segundo grupo pertencesse um terceiro navio, como se depreende da Relação do piloto anónimo, êste, ao citar uma náu, referia-se por certo à de Sancho de Tovar, a qual sabemos ser das mais notáveis da armada.

(\*\*) Sobre os Marchioni e os mercadores estrangeiros que participavam da organização comercial da armada veja-se o trabalho do autor já anteriormente citado.



à Índia. Podem considerar-se objectivos principais, por um lado a aliança com os índios e a sua melhor cristianização, e por outro a guerra aos mouros infiéis, para obter, pela paz com uns e a luta com os outros, o exclusivo do comércio oriental. Quanto à guerra com os mouros, fazer reparo a essas intenções seria ingénua incompreensão do tempo. Esse pleito secular constituía ainda então um dos fundamentos da própria nacionalidade. As duas finalidades, a religiosa e a económica, surgem-nos, a cada passo daquelas instruções juntas e irmanadas nas figuras de Fr. Henrique e Aires Correia. A força de junção repetida as duas figuras chegam a parecer-nos fundidas numa só, encarnação solidária da grei, aportando às praias indianas com a cruz numa das mãos e a balança na outra. É a balança, mais do que a cruz, era naquele tempo um símbolo de paz. Ao comércio se deve em tóda a história uma grande parte dos descobrimentos geográficos.

Induzidos na ilusão do Gama e dos seus companheiros, os portugueses consideravam ainda então os malabares como cristãos. As instruções de Pedro Álvares respiram desde o princípio ao fim boa fé e desejo de paz. E nada nos leva a crer que nesta altura a política imperialista do monarca e dos seus conselheiros revestisse outro carácter que o meramente económico. Nesses intuitos Pedro Álvares leva ordens expressas para dar de si e com a armada mostras de nobre e magnánima embaixada. «Ireis, recomenda o Rei, ancorar em Calecut com vossas naus juntas e metidas em grande ordem, assim de bem armadas, como de vossas bandeiras e estandartes e o mais louças que poderdes». Ali chegados e encontrando náus, de Meca que elas fóssem, «não fareis nenhum nojo, antes as salvareis, e lhe mostrareis todo bom rosto e sinal de paz e boa vontade, dando de comer e beber e fazendo todo outro bom tracto a todos aqueles que às nossas ditas naus vierem...». E temendo que a dualidade entre o embaixador magnánimo e o comerciante ambicioso possa levantar suspeitas ao precavido Samorim, o monarca ordena a Cabral que, em casos de hesitação ou dúvida, cure mais de afirmar a nobreza que o interesse. Depois de lhe recomendar tóda a cautela no ajustar dos preços, as instruções terminam: «E parecendo-vos que o dito Rei de Calecut neste caso se peja em alguma maneira, e vos parecer que não sai a isso assim bem, que esperéis que nisso se aproveitara, em tal caso não cureis de insistir e não lhe falareis mais nisso... por lhe não parecer que para isto leveis cousa determinada...»

Acima de tudo, Cabral deverá afirmar a sua nobre qualidade de enviado especial «porque vós não somente sois nem is mercador como os outros que á sua terra vão de tão perto, como sabeis; mas que sois nosso capitão e principalmente por nós enviado, com fundamento de muito amor, paz e amizade...». Nem a cobiça extrema mareava ainda o carácter nacional, nem as mesmas claras instruções de guerra aos mouros preveem ou dão margem às crueldades com que alguns capitães desluziram a honra e as proezas. As instruções expressamente determinam que, após a tomada dalguma frota moura aos prisioneiros, que se não possam transportar ao reino ou resgatar na Índia, se metam numa náu e que os deixem ir nela.

Isto pelo que toca à Índia. Quanto à missão de Cabral, aportando ao Brasil, falta no seu fragmentado regimento a parte que nos podia elucidar sobre as instruções que levava a tal respeito. Essa falta, junta a outras da mesma natureza, tem para nós o aspecto dum sequestro e constitui mais uma prova da intencionalidade da derrota, tantos são os factos que por outro lado a documentam e lhe demonstram em volta especiais cuidados de sigilo. Provado o conhecimento anterior de vastas regiões americanas; esclarecida a ambição do monarca, incendiada com as novas do Gama, de patentear ao mundo, em tóda a grandeza o plano nacional, agora também que o verdadeiro caminho para a Índia estava descoberto e não havia a recear as ilusões da Espanha; definido o carácter de embaixada solene e de conquista marítima e económica da expedição; conhecidos ainda os avanços dos castelhanos pelas costas da América em direcção a Santa Cruz; tudo concorre para explicar e tornar necessária a intencionalidade da derrota naquela direcção.

Um outro facto da maior importância vem corroborar, em plena harmonia, com várias destas circunstâncias, a derrota objectual para o Brasil: referimo-nos à presença, na armada, de Duarte Pacheco. ¿Que representava ali o antecessor de Cabral na viagem à América, o cosmógrafo, o negociador de Tordesilhas, o homem rígido que estava nos segredos transcendentales do Estado, o futuro executante de tam altas missões, por agora sem capitania de náu ou expressa função, numa aparente obscuridade tal que a carta de Caminha não o cita? Luminosamente se patenteia agora que ele era ali o elo secreto e forte que ligava a expedição ao plano nacional e o guia daquela parte da derrota, em nome da obra realizada.



## V—A PARTIDA DA ARMADA DO RESTELO



HEGADO o tempo azado e prestes as náus para a partida, a um domingo, 8 de Março de 1500, dirigiu-se D. Manuel, com tôda a sua côrte ao Restelo, onde já estavam as náus com as gentes de mar e de armas, para juntos ouvirem missa na ermida de Nossa Senhora de Belém<sup>(86)</sup>. Em tôrno da velha ermida do Infante D. Henrique começava a erguer-se dos fundamentos entre os andaimes altos, o futuro mosteiro dos Jerónimos.

Devia ser um desses dias de primavera precoce, dum estranho encanto, tam comuns em Lisboa neste mês. O ar fino e macio esperta o sangue, ao respirar-se. O Tejo, dum azul lustroso, maravilha os olhos. E das funduras marítimas da barra vem um apêlo aliciante e misterioso.

Naquele tempo o Tejo era mais largo em frente do Restelo; e as praias, que, hoje só mais abaixo principiam, alastravam da ermida até às águas, num declive de areais lavados. Nos tesos dos outeiros mais próximos, por cujas remançosas faldas viçavam hortos e pomares, girava com lenta majestade o velame trigueiro dos moinhos. Na outra banda, as ásperas colinas de abruptos barrancos humilhavam-se ali, às entradas do mar, e iam morrer em praia, à Caparica.

Por ser domingo, dia de festa e despedir da armada, despovulara-se Lisboa e o povo denso alastrava e revolvía-se pelas praias e pomares vizinhos. Predominavam no sombrio arraial os tons escuros do bristol, do condado ou do pano de varas com que a arraia miúda se cobria. Por entre a desenvolva chusma dos mesteirais, com seu gibão cintado e os vastos borzequins festeiros, ou das mulheres, grossas de saias e leves de corpete, a entornar pelo decote os seios altos e morenos, os grados mercadores arrastavam as suas capas negras e compridas, como as dos frades agostinhos. Aqui e além, os matalotes, de partida, o pé descalço, as bragas soltas, o rude coião cingido ao peito, o barrete vermelho para trás, ou os homens de armas, de saio laminado e gorgeira metálica, eram festejados e abraçados em roda por amigos e parentes.

De quando em quando, do mais espesso do arraial vinham mulheres chorosas, com a mantilha escura descaída da testa até aos ombros, tombavam dobradas de aflicção à porta da capela, e encomendavam, arquejando, os filhos e os maridos, à Virgem do Restelo.

As náus de mastro e verga limpa, a enxárcia fina flutuando, empavezadas de estandartes e bandeiras divisas de cada um dos capitães, baloiçavam o bojo curto e negro, na fundura do rio. Um ou outro pano solto, erguido pelo vento, enfunava a direito. Apenas nalguma caravela as vergas altas das latinas obliquavam contra o mastro, como asa lassa repousando.

Rodava já o sol no alto, quando o Rei e tôda a côrte, em altaneira cavalgada, vieram e atravessaram, direitos à ermida, por entre a negra multidão, numa levada de côres vivas. Ao andar, enfunavam-se as capas roçaçantes e os sombreiros garbosos; e ouviam-se as espadas com seus punhos dourados, batendo em filintins agudos.

Já Pedro Álvares, os capitães das náus e as pessoas mais gradas da campanha se ajuntavam na ermida.

Celebra a missa pontifical o bispo de Ceuta, D. Diogo Ortiz, matemático e cosmógrafo, que

<sup>(86)</sup> A tradição aponta a ermida, que ainda hoje se vê no mais alto da cêrca dos Jerónimos, como sendo aquela donde partiu Vasco da Gama e Pedro Álvares Cabral. Vários escritores o afirmaram, e entre êles Luciano Cordeiro (*Portuguezes fóra de Portugal—Uma sobrinha do Infante*, pág. 122). É, todavia, essa ermida de construção posterior àquela data. Fr. Jacinto de S. Miguel, frade jerónimo, que nos princípios do século XVIII escreveu a *Relação da insigne e real casa de Santa Maria de Belém*, diz a pág. 107 e 108 da sua obra: «A terceira e ultima destas tres ermidas é a que está mais no alto desta cerca, que é a do nosso padre S. Jeronimo, com tres altares nella e por dentro de obra de cantaria, toda lavrada e com tanta galanteria o seu lavor que bem se vê ser grande primor d'arte de sua architectura, sendo de tanta capacidade o corpo de toda ella que bem podia servir de templo e egreja a uma comunidade pequena». Não menos eloquente é o testemunho de Damião de Góis. Ouçamos: «esta capela se converteu no sumptuoso mosteiro, que no mesmo lugar fundou el-rei D. Manuel, depois que Vasco da Gama tornou da Índia, o que certo é muito de louvar em el-rei, que com não ter mais conquistado da Índia, que saber que se podia ir a ella por mar, foi tanta sua fé em Deus, que como se já tivera ajuntados muitos tesouros da conquista dela, logo da sua propria fazenda mandou abrir os alicerces em redor desta capela, sobre os quaes se fez um dos grandes e magnificos edificios de toda a Europa...» Trata largamente deste assunto Faria e Silva em *A Igreja da Conceição Velha*. Destes testemunhos, hemos de concluir que, não obstante as obras do mosteiro terem começado, ainda existia em baixo a primitiva ermida, fundada pelo Infante D. Henrique, sobre a areia da praia, no mesmo sítio dos Jerónimos, que nos primeiros tempos estavam à beira d'água. Demais a posse aos frades Jerónimos só foi dada a 21 de Abril de 1500. À data da partida de Cabral, pois, devia existir a primitiva ermida e ainda a cargo dos freires de Cristo, que só depois passaram para a Conceição Velha.

auxiliara D. João II no plano dos descobrimentos e conhecia os altos segredos da nação. Mais uma vez a continuidade do plano se afirmava na figura que ia sagrar, à partida, o capitão-mór da expedição.

A capela da ermida, armada com panos de côres rútilas, regorgitava da gente nobre, de capitães e navegantes. Faiscavam na sombra os elos dos colares, os broslados e guarnimentos de ouro e pedras finas. Junto do Rei, agrupavam-se, por certo, o duque D. Jorge, filho do *Príncipe Perfeito*,



ERMIDA DO RESTELO. VISTA EXTERIOR

D. Álvaro de Bragança e o Conde de Portalegre, que vinham ver também os seus navios, o Albuquerque, para abraçar o sobrinho pela última vez, o Alcáçova, que redigira as instruções, Aires Gomes da Silva, o Regedor, o Gama, D. Francisco de Almeida, e a flor da fidalguia cortesã. E não haviam de ficar distantes, entre a gente que acompanhava a côrte, o Marchioni, o Serniche, o Salvago e os demais opulentos parceiros dos validos reais, na expedição.

Junto do altar, do lado da epístola, rutilava o sólio episcopal, com seu docel franjado de ouro, ladeado pelos assentos mais humildes dos acólitos. Do lado do evangelho, vergava e fulgia a credência




com os vasos dourados, as pratas e as alfaias, que serviam à celebração do sacrifício. O bispo, de capa magna e mitra a ouro e pedras preciosas, avançou para o altar, empunhando com apumada majestade o báculo doirado, ladeado dos acólitos e precedido dos ceroferários, turiferários e do porta-cruz, com os capitulares de capas roçagantes. Sôbre o altar, para melhor vista da assistência, enquanto durou a

cerimônia, esteve arvorada a bandeira da cruz da ordem de Cristo. Um cheiro espesso a cera e incenso entontecia. Lentos, os cânticos dos padres abismavam os homens em meditação. Prêgou Dom Diogo Ortiz, glorificando aquela santa empresa e louvando e incitando Pedro Álvares Cabral e os seus companheiros, com o exemplo de quantos o tinham precedido no heróico esforço. Cá fóra, a matalotagem descoberta, que se apinhava à entrada da ermida, escutava em silêncio ou mesurava com as frentes em sinal de assentimento. E dentro da cortina real, ao lado do monarca, Cabral, solenemente adereçado, mostrava no ros-

quias e cruzes, para acompanhar Pedro Álvares ao embarque. Seguia à frente o bispo, ladeado dos acólitos e precedido do porta-cruz e dos capitulares; acompanhavam-no os freires de Cristo com as tochas na mão; e, empós o Rei, que conservava ao lado Pedro Álvares Cabral, seguia-se a côrte, os outros capitães e os tripulantes descobertos; atrás o povo acompanhava os cânticos, em côro.

A imensa voz religiosa reboou pelas praias. Uma fé sublime alagava os peitos rudes e borbulhava em lágrimas nos olhos.

Na orla da água, o Rei, à despedida, recomendou uma última vez, com palavras amigas, a Cabral, a armada e os tripulantes. E depois que o capitão-mór e os outros capitães lhe beijaram a mão, todos começaram de entrar para os batéis. As colchas dos barcos, as bandeiras, estandartes e librês cobriam de côres o Tejo, que, no dizer de João de Barros, «não parecia mar, mas um campo de flores,



ERMIDA DO RÊSTELO. VISTA INTERIOR

to grave e sombrio de impaludado uma funda e ardente comção. Eras novas, cheias de glória para os homens, alvoradas de fé, antevisões de impérios, anúncios em bôca de profeta, por mais imaginoso, nunca ouvidos, relampejavam das palavras inspiradas do bispo. Muitos olhos abriam-se, de pasmo; e um arrepio de entusiasmo heróico corria à flor das almas.

Finda a missa, o bispo lançou a bênção a Pedro Álvares e igualmente benzeu a bandeira de Cristo, que o Rei solenemente lhe entregou, colocando-lhe também na cabeça um barrete bento, que o Papa lhe mandara. Depois fêz-se uma solene procissão de reli-





A FLOTA DE CABRAL AO SAÍR DO TEJO  
Composição de Roque Gamalro



com a prol daquela mancebia juvenil, que embarcava. Nos batéis, que acompanhavam os que iam para o mar, sopravam, gemiam, batucavam, retiniam, num alarido bárbaro e atroante, as trombetas, os atabaques, os sestros, as frutas, os tambores.

Erguera-se, como é de uso, à tarde para a barra, um vento fino e sacudido. Escuras, as náus boiavam mais na urna azul do rio, e sôbre o trigueiro treu das velas oscilando sangrava a cruz de Cristo, emblema do sacrificio eterno do Homem pelo homem. Gaivotas, bandadas pelo alto, traçavam em volta os augúrios heróicos. A marinhagem encostada às amuras, ou debruçada das varandas, das janeladas e grades dos chapitéus, sacudia nas mãos com saúdoso desgarró as carapuças encarnadas. Dir-se-ia que o clarão apoteótico do ocaso nascia dos corações em fogo. Sôbre as cobertas dos navios, as pontas das lanças fulgiram, pela última vez, à luz do poente. E na terra, os andaimes da cathedral do Mar, em construção, cresceram no crepúsculo, arrancaram da sombra, e figuravam um arco de triunfo gigantesco, alevantado sôbre aquele povo. O próprio Velho do Restelo, se de novo olhava da praia os que partiam, havia de louvar agora a sublime e nunca vista empresa.

Mas, ao cerrar-se a tarde, a turba debandou e o vento começou a soprar com mais violência. Na praia agora apenas os vultos ermos das mulheres, arrancadas aos últimos abraços, e desgrenhadas pelo arrepio vespéral, começavam de bradar ou de chorar baixinho. As bandeiras, as flâmulas, as latinas agudas das mezenas, drapejaram mais ansiosas, como se as sacudissem mãos convulsas de quem grite ou soluçe. As velas dos moínhos, num sobressalto súbito, giraram com mais força, qual se na sombra os montes, comovidos, acenassem, acenassem também para dizer adeus.

Quantas daquelas náus, quantos daqueles homens não mais tornariam a ver estes céus, estes montes, estas águas!

Só no dia seguinte a armada havia de partir. Raros fecharam olhos nessas últimas horas. E tóda a noite o vento, numa exaltação, assobiou pelas enxárcias,—nos cabos e amantinhos, nas betas, nas driças, nos ostingues, contra as escoteiras retezados, tangendo como em outras tantas cordas daquelas treze líras, com gemidos lancinantes, a balada saúdosa das viagens.







CAPÍTULO VI

DO RESTELO A VERA CRUZ

POR

HENRIQUE LOPES DE MENDONÇA







## DO RESTELO A VERA CRUZ



MA brisa fresca dos quadrantes do norte, tal como as que a miúdo encrespam o Tejo nas iminências da primavera, propiciava provavelmente a partida da arrogante armada, que ia sulcar a nova róta aberta pelas quilhas de Vasco da Gama.

Arrogante frota, sem dúvida! Para encontrar paralelos ao aparato guerreiro desta expedição, fôra mister remontar uns oitenta e cinco anos, ao tempo em que os portugueses pela vez primeira transcendiam os apertados limites das suas fronteiras continentais para assentar na Mauritânia os inícios do seu império ultramarino. Ou, quando menos, volver uns vinte anos atrás, despertando na memória de muitos sobreviventes a visão das tresentas e trinta e

oito velas <sup>(1)</sup>, com que D. Afonso V desferira o adejo conquistador para Arzila e Tânger.

Mas, numerosas como eram essas armadas, e ainda outras que ao litoral africano haviam levado as cruzes de Cristo, elas mal poderiam pleitear vantagem com a frota de treze velas, que nessa segunda-feira, 9 de Março de 1500, ia engolfar-se no Atlântico.

Não eram já as tóscas naves medievas, pesadas e ronceiras, com pano redondo insusceptível de se cingir ao vento; nem as grossas galés da guerra mediterrânea, herança da antiguidade greco-romana, atravancadas de bancos e palamenta, preguiçosamente impulsionadas pela energia muscular de bonavolhas ou forçados; nem a missanga naval, de vela e de remo, excelente apenas para as curtas derrotas costeiras e para defêsa contra a fustalha da pirataria berberesca.

Portugal, nesta nova expedição que ia firmar no Oriente o prestígio do seu nome, renunciava aos seus antigos, modestos e eficazes instrumentos de exploração geográfica — barchas, barinéis, fustas, caravelas, — e entrava resolutamente na senda, mais estreitamente ambiciosa, e não menos arriscada, de grande potência comercial e marítima.

Quási um século de pertinazes esforços e de laboriosa experiência havia certamente trazido a transformação progressiva, embora lenta, dos produtos da fábrica naval, à medida que a dilatação das viagens e as necessidades da guerra aconselhavam melhoramentos na solidez da estrutura, na acomodação das tripulações, no âmbito e instalação dos paíóis, no armamento bélico, no velame e na disposição do aparelho.

Já no tempo de D. João II se denunciava a tendência expansiva do poderio marítimo nas novidades tentadas em arquitectura náutica, algumas das quais não foram coroadas de êxito. Está neste caso uma famosa nau de mil toneis, excedendo no porte tódas as que até então haviam saído de

<sup>(1)</sup> É o número dado por Damião de Góis (*Chronica do Príncipe D. João*, cap. XXI), o qual se autoriza com o relatório do Prior do Crato, D. Vasco de Ataíde, que tomou as contas de tóda a armada. Rui de Pina marca o número de quatrocentas e oitenta e sete velas (*Chr. de D. Afonso V*, cap. CLXIII). Talvez fôsse por não entrarem em conta, no relatório do Prior, os navios que à armada se juntaram no Algarve.

estaleiros portugueses, condenada desde logo à imobilidade e reduzida à condição de fortaleza flutuante para defesa do Tejo (7).

Mais felizes resultados deu o invento do próprio monarca, adaptando bombardas grossas às caravelas (8), as quais, por ligeiras e fáceis de bolina, foram decerto os auxiliares mais prestadios dos portugueses durante a pertinaz empresa de descobrimento na costa ocidental da África (9). Ainda doze anos antes, dois desses exíguos lenhos, de 50 tonéis, acompanhados de uma naveta que de pouco maior porte seria, tinham realizado, com Bartolomeu Dias e João Infante, a mais transcendente e arrojada proeza dessa brilhante odisséia, abrindo o Oceano Índico à navegação dos europeus, descerrando para eles as portas do Oriente (10). E tamanha era a fama, por eles alcançada, que o grande Colombo, educado na ciência náutica dos portugueses, procurou, na sua pequena frota de descobrimento, arremedá-los nos exemplares que com ele tiveram a glória de aportar às plagas do Ocidente.



ASPECTO GERAL DA FROTA DE CABRAL



**E**STA feita, reconhecidas como eram as dificuldades da navegação em mares procelosos e a urgência de uma ostentação de forças navais para intimidar a mourama da Índia, não apareciam na grande armada de Pedro Álvares Cabral êsses tipos característicos da marinha portuguesa (11). Já os desfigurava, nessa conjuntura, a substituição das velas triangulares, esbeltas como asas de aves marinhas, pelo pano redondo, mais pesado e menos subtil, mas, por isso mesmo, não comprometendo a estabilidade das embarcações, de maior resistência contra os temporais que se temiam. Três dos lenhos, denominados pelos historiadores e cronistas navios redondos, ou navios pequenos, ou ainda navetas, correspondiam provavelmente a êsse abastardamento do

(7) Garcia de Resende, *Vida de D. João II*, caps. CXLVI e CLXXX.

(8) *Id. ib.* Cap. CLXXX.

(9) Sobre caravelas veja-se o estudo inserto na nossa memória: *Estudos sobre navios portugueses nos seculos XV e XVI*, no vol. das *Memórias da Comissão Portuguesa do Centenario do Descobrimento da America*, Lisboa 1892. As caravelas constituíram um tipo náutico de origem portuguesa, caracterizado por um comprimento maior de quilha em relação à boca, comparativamente aos navios redondos; pelo aparelho de velas latinas triangulares; pela relativa estreiteza do fundo; e pela ausência do castelo de proa. Aos argumentos então aduzidos para provar a ligeireza desses barcos e a sua proveniência portuguesa ocorre-nos acrescentar mais outro que posteriormente se nos deparou. Na bula em que o papa Nicolau V encareceu os serviços prestados à Cristandade pela empresa do Infante D. Henrique, bula datada de 8 de Janeiro de 1454, há a seguinte referência, que bem manifesta a fama já então universalizada desses pequenos barcos: *... «maximis cum laboribus, periculis, et expensis in velocissimis navibus, caravellis nuncupatis, ad perquiritendum mare et provincias maritimas versus meridionales partes et polum antarcticum annis singulis fere mittere non cessavit...»* (Alguns documentos do Arquivo Nacional da Torre do Tombo, a pág. 16).

(10) A data do descobrimento do Cabo da Boa Esperança, geralmente fixada, a exemplo de Barros, em 1486, foi rectificada em dois pequenos trabalhos nossos: *Apontamentos sobre o piloto Pero de Alenquer*, nos *Anais do Club Milit. Naval*; e *Bartolomeu Dias e a rota da Índia*, Lisboa, 1898. A expedição devia ter-se realizado de 1487 a 1488, ano este em que foi, com certeza, o regresso. Assim o corrobora o testemunho insuspeito de Duarte Pacheco (Liv. 3.º, cap. 1.º do *Esmeraldo de situ orbis*), o qual voltou da ilha do Príncipe na torna-viagem de Bartolomeu Dias.

(11) Divergem os cronistas sobre a composição da armada. Barros diz que ela era de treze velas, entre náus, navios e caravelas. Góis marca o mesmo número de velas, sem distinção de tipos navais. Figueiredo Falcão aponta o mesmo que Barros, se bem que na individuação falte o nome de um dos capitães, Vasco de Ataíde, a quem Vaz de Caminha atribui o comando do navio desgarrado na altura das ilhas de Cabo Verde, e que provavelmente naufragou, pois até à data em que *D. Manuel* escreveu aos reis católicos, em Julho ou Agosto de 1501, não regressara a Lisboa. Gaspar Correia numera dez e navios, parecendo não contar a náu de mantimentos, capitaneada por Gaspar de Lemos. Inclina-mo-nos de preferência à versão de Castanheda, que menciona dez náus e três navios redondos, os quais seriam aqueles que Gaspar Correia alcunha de pequenos. É muito provável que estes navios fôsem cascos de caravelas, armados com aparelho redondo e providos de alcáçovas de proa, modificação esta que se fazia às vezes no tipo primitivo.

Varnhagen, a pág. 115. Nota, da 3.ª edição da *História Geral do Brazil*, cita os nomes de sete dos navios, colhidos num documento sem data do Arquivo da Torre do Tombo (casa da Corôa, n.º 300, m. 3 do arm. 26). Êsse documento não oferece a mínima probabilidade de se referir à frota de Cabral. Nesta, só podemos apontar com certa segurança os nomes do navio *S. Pedro*, capitaneado por Pero de Ataíde, de porte inferior a 100 tonéis (Barros, *Dec. I*, liv. V cap. VII), da náu *El-Rei*, que parece ter sido a de Sancho de Toar (Navegação de Pedro Álvares Cabral, no tomo II das *Notícias Ultramarinas*, pág. 411) e do navio *Annunciada*, cujo comandante, se não desde o começo da viagem, pelo menos na Índia, foi Nuno Leitão (Barros, *Dec. I*, liv. V, cap. VII).



tipo primitivo, bem reconhecível talvez pela ausência do castelo de proa, característico dos modelos originais.

Os outros dez eram náus de 200 a 300 tonéis, tonelagem esta que só muito excepcionalmente era ultrapassada naquelas éras. Já neste ponto se denunciava um progresso sobre a armada precedente, aquela que com Vasco da Gama atingira as terras do Indostão.

O principal navio desta famosa esquadilha, a capitania *S. Gabriel*, media 120 toneladas apenas, e só a náu de mantimentos alcançava a tonelagem de 200.

Pois que não existem documentos autênticos, que permitam reconstituir integralmente os tipos navais dessa época e do nosso país, temos de os figurar por legítima conjectura como ainda tóscos



NO CHAPITÉU DE UMA NÁU — O CAPITÃO E MAREANTES EM MANOBRA  
(Reconstituição conjectural)

especimes de uma architectura que no decurso do século seguinte se aperfeiçoou com o progressivo alargamento das viagens marítimas. Nos últimos arrancos do século XV, ela não produzia as acabadas construções de que nos oferece um exemplo a sumptuosa náu de Henrique VIII de Inglaterra, vulgarizada nos tratados de archeologia náutica, com a policromia opulenta dos pavêses, dos pendões, das oriflamas, das entalhaduras. Portugal iniciava os primeiros passos na política imperialista, que devia elevá-lo ao auge do poderio naval para o vitimar a breve trecho com a vertigem das alturas. Até então, os lenhos flutuantes eram apenas indispensáveis instrumentos de exploração geográfica e veículos de comércio costeiro e de reduzida colonização pacífica. A expedição de Pedro Álvares Cabral era a primeira que em som de guerra ia ameaçar no Oriente a arrogância muçulmana, já debilitada ao norte de África pela energia dos fronteiros portugueses. Um cuidado escrupuloso havia presidido à sua organização material, para que correspondesse, pela imponência do aspecto e pela eficácia dos meios de defesa e ataque, aos fins a que se destinava. Além do descobridor da Índia, que superiormente dirigira os aprestos da armada (1), deveriam ter intervindo com o seu conselho e o seu exemplo, nos

(1) «... o que todo era ordenado e limitado por Dom Vasco», assim diz expressamente Gaspar Correia, referindo-se ao assunto. *Lendas da Índia*, tomo I, pág. 146.



estaleiros e armazens da Ribeira das Náu, os mareantes experimentados que eram Bartolomeu Dias, Nicolau Coelho e outros mestres e pilotos que das anteriores expedições haviam feito parte.

As náus da frota, mau grado o seu porte, insignificante para olhos acostumados à contemplação dos modernos colossos da marinha, impunham-se pelo alteroso das obras mortas, pela bojudá robustez dos cascos, pela vasta envergadura do velame, pela majestosa harmonia dos contornos. Amplas para acomodação da mercancia, tinham de ser veleiras e de fácil manobra para as lides guerreiras. Sua mastreação, de elevada e donairoza guinda, apresentava porventura uma novidade para os mareantes portugueses do tempo. Nos mastros de proa e grande articulavam-se mastaréis onde cruzavam as vergas de gávea (\*). Era talvez um progresso aconselhado pelo aumento da tonelagem, dado que para mastros inteiriços se tornasse difícil encontrar troncos apropriados.

A rematar soberbamente a curva elegante das proas, sobresaía a alcáçova, em cujos flancos se alojavam grumetes e escravos (\*\*). Do beque esguichava o gurupés, onde cruzava a verga da cevadeira; e nesta vela quadrada já palpitava a cruz de Cristo, rompendo, em guisa de guarda avançada, o progresso artande da náu. Ainda do seio da alcáçova se levantava o mastro de proa, levemente pendido para vante, com as suas grandes velas, do traquete e da gávea, nas quais, como aliás em todo o velame, estadeava ovante o mesmo símbolo sagrado. Um pouco para ré de meia náu, o mastro grande apumava-se, sustendo as duas velas enormes, receptáculo central da força propulsora. De um e de outro bordo corria a mareagem; abrigando o convés, onde se rasgavam as largas escolilhas por sôbre os porões. Na bôca delas se instalavam o batel e o esquite, meios de comunicação com a terra e com os outros navios, e quantas vezes recursos de salvamento em casos de naufrágio.

Mas era à pôpa, sôbre a curva robusta do cadaste, que pompeava o mais sumptuoso edificio da náu. Era o vasto chapitéu, com os seus dois pavimentos sobrelevantes à tolda, coroado de pavêses em que as cruzes vermelhas alternariam com as quas em campo azul (10), espreitando pelo varandim rasgado acima do leme, a esteira espumosa da náu. Era como a torre de menagem dessa flutuante fortaleza, pois em seus recessos se alojavam o capitão-mór, os capitães das náus, os oficiais mais grados. Do eirado jorrava o último mastro, onde uma vergôntea sustinha a vela triangular da mezena, mais de compasso que de propulsão, cuja escota vinha cassar no botolô saliente da pôpa.

Sôb estas construções mais vistosas, arqueava-se o bojudó costado, revestido de taboado de pinho de Alcácer. Esta embreada e espessa epiderme abrigava a forte ossatura da náu, o liame de sôbro, madeira mais rija e menos flexível do que o pinho, e por isso preferível para matéria prima do arcabouço. Mas para aumentar a solidez da estrutura, embora com prejuízo da estética exterior, cingiam o costado grossos embonos e toscos pródigos, como rudes contrafortes da fábrica pujante.

Tal o aspecto que deveriam apresentar as náus da soberba frota, perante a multidão que no Restelo se apinhava a dar-lhe os emboras. Quanto aos navios ou navetas, êsses distinguir-se iam não

(\*) Veja-se o trabalho sôbre *Os navios de Vasco da Gama*, do almirante João Brás de Oliveira, inserto nas *Memórias da Comissão Portuguesa do Centenário do Descobrimento da America*, publicado pela Academia das Ciências de Lisboa, em 1892. Dêsse consciencioso estudo nos valem os miúdos para elaboração do texto, concernente à fábrica naval. Consultem-se também sôbre o assunto os dois trabalhos do autor do presente capítulo, *Estudos sobre navios portugueses nos séculos XV e XVI*, inserto na coleção académica acima aludida; e *O Padre Fernando Oliveira e a sua obra náutica*, igualmente publicado pela Academia das Ciências de Lisboa, em 1898, contendo a 1.ª edição de um valioso autógráfo do célebre clérigo quinhentista, intitulado *Livro da fabrica das náus*.

Sôbre o assunto especial que originou esta nota, registamos no texto a notícia que, da primeira aparição dos mastaréis, nos dá na obra citada o almirante Brás de Oliveira, embora ignoremos a fonte em que o douto marinheiro a teria colhido. Por nossa parte considerámo-la assás duvidosa, inclinando-nos à opinião do capitão de fragata Quirino da Fonseca, autoridade eminente em arqueologia naval portuguesa, o qual se prestou a coadjuvar-nos na elaboração de quanto, sôbre esta matéria, contém o presente capítulo. O nosso ilustre camarada apenas aponta, para basear o parecer do almirante Oliveira, uma passagem de Gaspar Correia (*Lendas da Índia*, tomo I, pág. 193), em que descreve a náu de Sancho de Tovar desarvorada dos mastaréis de gávea que o vento levará. Para contrapôr a êste testemunho, sempre sujeito a discussão quando se occupa de factos que não se passaram sob os seus olhos, o sr. Quirino da Fonseca alude à falta aparente de mastaréis na fôlha do *Livro das Armadas*, respeitante à frota de Cabral, e reproduzida na ilustração dêste capítulo. O argumento pode ser contestado com a ainda maior distância que afasta dos factos o desenhador anónimo. Mas o ilustre oficial aventa, com judicioso critério, que as náus de Cabral ainda não tinham atingido tal tonelagem que necessitasse acrescentar as vergôntees para se mastrear adequadamente. Em 1510, segundo documento por êle compulsado, se compraram em Flandres, para as náus portuguesas, mastros que tinham de 14 a 17 braças de comprido, o bastante para, mesmo nessa época, tornar desnecessário o emprego de mastaréis.

Em todo o caso, a articulação dos mastaréis poderia não ter simplesmente como propósito um acréscimo de guinda, mas também o robustecimento da parte elevada do aparelho.

(\*) Couto, *Dec. IV*, livro V, cap. VII.

(10) A conjectura da decoração pictórica dos pavêses deriva mais de uma tradição talvez literária do que de uma documentação positiva. Assevera o sr. Quirino da Fonseca que ela se pode em todo o caso deprender de estampas antigas, embora mais tarde se houvesse substituído por uma côr uniforme, como o vermelho de que eram pintados os pavêses da náu *Conceição* em princípios do século XVII (*Perda da Nau Conceição*, por João Carvalho Mascarenhas).

só pelo tamanho, como pelo mais franzino e esbelto da estrutura, à qual dava mais leveza a ausência do castelo de proa. Os cascos dessas antigas caravelas, transformadas pela substituição das primitivas velas latinas, representavam a transição entre os navios redondos ou de carga e os navios longos ou de remo. Deveriam desempenhar nas armadas, pouco mais ou menos, o papel de exploradores, que nos séculos seguintes se confiou às mexeriqueiras, mais recentemente aos avisos e às canhoneiras, e que na actualidade compete aos contra-torpedeiros e *destroyers*.



AS a idéa da força, sugerida pela rápida visão desses monstros marinhos, era ainda avolumada pelo que se entrevia ou se adivinhava dos seus meios de defesa e de ataque. Eles deviam ser os mais completos que os progressos da arte da guerra consentiam, ao findar do século XV, num país que de ha muito se aprestava para senhorear os mares.

Foi em princípios desse século que, segundo tôdas as probabilidades, se adaptaram as bôcas de fogo ao armamento dos navios portugueses. Assim parece deduzir-se de várias passagens de Azurara na *Chronica do Conde D. Pedro de Meneses*, e sobretudo de um documento datado de 1416, no qual se mencionam, como fazendo parte do inventário de uma nau, um trom com três câmaras <sup>(11)</sup>. Pelo andar dos tempos se foi desenvolvendo o uso da artilharia, alargando os calibres, aperfeiçoando o fabrico. Aos canhões de ferro forjado começam a suceder os de bronze, em fins do mesmo século <sup>(12)</sup>. As bombardas grossas passam a constituir a parte mais importante do armamento naval, applicadas até a pequenos navios. Deu o primeiro impulso a essa inovação o próprio rei D. João II, inventando a fórma de montar êsses pesados engenhos nas pequenas caravelas do Tejo e do Sado, as quais com seus tiros rasteiros continham em respeito as maiores náus <sup>(13)</sup>.

Quem se aproximasse da frota de Cabral, prestes a fazer-se de vela, divisaria porventura, alinhadas no convés, na pôpa, no perpau e até sôbre as perchas, as bôcas de fogo mais miúdas, então designadas pelo nome de berços, provavelmente pela fórma analógica do reparo em que pousavam os cilindros esguios. Seriam de ferro, na sua maioria pelo menos, cingidas por grossos anéis que as reforçavam. Na parte superior da culatra escancarava-se a bôca quadrangular, por onde recebiam as câmaras contendo a carga de pólvora e um taco de madeira branda. Por aí se introduzia igualmente o projectil, que era ainda comumente de pedra <sup>(14)</sup>.

Mais pesados e de maior calibre, posto que ainda não ascendessem à categoria de artilharia grossa, classificada então pela alcunha genérica de bombardas, eram os falcões, de cuja existência por esta época já existem indícios <sup>(15)</sup>. O sistema de carregamento era semelhante ao dos berços, dos quais é de crer que só differissem nas dimensões, e talvez nalgum pormenor decorativo que lhes justificasse a autonomasia, se é que esta não provinha apenas do seu emprêgo peculiar *em caça*.

Quanto às bombardas grossas, essas não é provável que se tornassem ostensivas. Deviam ir

<sup>(11)</sup> Êste documento, de que nos dá notícia o sr. Quirino da Fonseca, encontra-se no Arquivo Nacional da Torre do Tombo, Chancelaria de D. João I, liv. 5, fol. 100 v. As citações da *Ch. do Conde D. Pedro*, que para o caso occorrem, são as seguintes: «... reconhecet o Bragantim de remo e tirae-lhe com o tron e com as bestas.» (cap. XLI) «... e um tron disparou da Galeota e acertou a um daqueles de cavallo.» (cap. LVII).

<sup>(12)</sup> No artigo *Fundidores de Artilheria*, publicado pelo Dr. Sousa Viterbo no tomo LIII da *Revista Militar*, só a partir de 1484 há menção desses artefices, embora se verifique, relativamente a datas posteriores, a existência de artefices ferreiros nessa especialidade. (Comunicação do sr. Quirino da Fonseca).

<sup>(13)</sup> Garcia de Resende, *Chronica de D. João II*, cap. CLXXX.

<sup>(14)</sup> Até ao século XVI, nas referências à artilharia empregada pelos portugueses, só há menção de projecteis de pedra, embora dos cronistas castelhanos conste o emprêgo muito anterior de projecteis de ferro, como no cerco de Alicante em 1331 (Zurita, *Anales de Aragon*, liv. XII, cap. XV) e no cerco de Algeiras em 1342 (*Ch. de D. Afonso XI*, cap. CCLXXXIII). Para evitar repetições, diremos que esta nota, como outras referentes à mesma especialidade, tem a sua fonte nas doudas investigações do official da armada sr. Quirino da Fonseca.

<sup>(15)</sup> Na sua primeira viagem, Vasco da Gama, em certa conjuntura, conforme conta Gaspar Correia, «mandou Nicolau Coelho no batel bem armado e com um falcão e berços.» (*Lendas*, tomo I, cap. XIII).



na coberta, sòlidamente atracadas, e mal se discerniriam, entre os madeiros rudes que as encobriam, as suas goelas, provávelmente de bronze. Essa artilharia mais possante só deveria entrar em jogo quando as circunstâncias o determinassem. Assim sucedeu mais tarde com a bombardarda grossa, que Castanheda, entre os cronistas, é o único a especificar sob o nome de camelo (16). São desta espécie pois as peças de maior calibre que positivamente consta figurarem na frota de Cabral e que este utilizou no bombar-



HOMENS D'ARMAS NUMA NAU PORTUGUESA  
(Reconstituição conjectural)


deamento de Calecut. Quanto aos seus caracteres específicos, arriscado seria conjecturá-los entre a turba ingente de bombardas que foram aparecendo no decorrer do século XVI, muitas das quais baptizadas com títulos de alimárias mais ou menos temerosas (17). A não crermos que êsse baptismo obedecesse apenas ao caprichoso arbítrio dos inventores ou dos bombardeiros, não será temerário que a nada minaz alcunha de camelo, dada a êste primitivo exemplar de artilharia grossa, proviesse da periferia gibosa, comparável ao dorso do pachorrento ruminante.

(16) *Hist... da Índia*, tómo I, pág. 113.

(17) Eis os nomes que ocorrem, além dos mencionados, nos escritos e documentos da época: falconetes, esperas e meias esperas (ou esferas), cães, leões, serpes, basiliscos, colubrinas, roqueiras, morteiros, ortigas, águias, sagres, passamuros. Ao findar o primeiro quartel do século XVI, em 1525, já existia a maior parte destas espécies, tam rápido havia sido o desenvolvimento da artilharia. Isso se averigüa, por exemplo, nas *Lembranças da Índia*, referentes a êsse ano, incluídas no volume de *Subsídios para a historia da Índia*, publicado pela Academia das Ciências.



ARTElhARIA PORTUGUESA DOS SÉCULOS XV E XVI



MODÉLOS EXISTENTES NO MUSEU DE ARTElhARIA DE LISBOA

São de ferro a 4.<sup>a</sup> e a 6.<sup>a</sup> peças da direita, a contar do alto. As restantes são de bronze. O comprimento da mais longa, na parte inferior da página, é 3<sup>m</sup>,63. Tôdas as outras são reproduzidas na mesma proporção.









EM fundas saúdes, nem graves apreensões acabrunhariam porventura as almas intrépidas dos nautas, durante aquele fagueiro início da travessia. Não lhes lastravam os bolsos avenças em bons cruzados de ouro? Não lhes sorriam promessas de pingues quintaladas, tais como nunca antes as haviam grangeado tripulações de patrícios? Não lhes luzia a esperança de colher riquezas às braçadas, nas prodigiosas regiões que, cerca de dois anos antes, o recente Almirante do Mar das Índias havia atingido? É pois de crer que a monotonia da navegação, sem vicissitudes meteorológicas nem complicações de manobra, apenas fôsse cortada por incidentes risonhos, por cantigas sentimentais ou facetas, por dramáticas reminiscências de mareantes expertos, por jocosas burlas aos bisonhos.

Seguíam na armada muitos dos que tinham já pisado o solo indiatíco ou entrevisto a carranca lóbrega do Cabo. De alguns resumaram até nós, através dos séculos, os nomes, ilustrados por essa primícia glorificadora. Uma das náus comandava-a Nicoláu Coelho, o companheiro de D. Vasco da Gama. De outra era capitão o mesmo Bartolomeu Dias, que antes de outro europeu rasgara com suas quilhas as ondas do Índico. Entre os pilotos ia Pero Escolar, que na precedente expedição pilotara a caravela de Nicoláu Coelho. Capitaneava outra náu o antigo escrívão de Vasco da Gama, o irmão de Bartolomeu Dias, Diogo Dias, galhofeiro homem que devia manter desanuveado o espírito da sua gente<sup>(21)</sup>. Ainda, entre os companheiros do Gama, figurava João de Sá na presente expedição<sup>(22)</sup>. E o grupo dos que na famosa armada de descobrimento haviam navegado tinha o seu complemento exótico nas pessoas do cristianizado judeu Gaspar da Gama<sup>(23)</sup> e dos pilotos que a D. Vasco dera el-rei de Melinde<sup>(24)</sup>.

É presumível que os ócios da marinagem fôsem muitas vezes preenchidos com as recordações, que, na mente dêstes e de outros mais obscuros sócios das passadas viagens, evocassem as minúcias da navegação, agora para êles renovada. O aspecto dos céus, o intumecer das ondas glaucas, o aparecimento de um bando saltador de toninhas, tôdas as bagatelas que não escapam ao olhar agudo dos mareantes, suscitariam confrontos com as derrotas anteriores. E a jactância natural encarceraria o maravilhoso das descrições, no propósito de deslumbrar novatos.

Nos peitos rudes e crentes avivariam decerto a luz da fé, com prédicas freqüentes e cerimónias rituais, os religiosos distribuídos pelas unidades da armada. Dirigia-os o guardião Frei Henrique de Coimbra<sup>(25)</sup> com sua grei franciscana, composta de Frei Gaspar, Frei Francisco da Cruz, Frei Simão de Guimarães, Frei Luís do Salvador, todos prégadores e bons letrados, Frei Masseu, músico e organista, Frei Pedro Neto, corista de ordens sacras, e finalmente o leigo Frei João da Vitória<sup>(26)</sup>. Engrossavam a milícia espiritual, a bordo da grande armada, o vigário e os oito capelães que nas partes do Oriente deviam ficar como semeadores da palavra evangélica<sup>(27)</sup>.

<sup>(21)</sup> «...diego dias almoxarife que foy de Sacauem que he homem gracioso e de prazer...» «...e assi a diogo dias por ser homem ledo...» — Carta de Pero Vaz de Caminha.

<sup>(22)</sup> Fôra o escrívão de Paulo da Gama, e assumiu o comando da náu capitania por ocasião do regresso, na ilha de Santiago de Cabo Verde — Barros, *Decada I*, liv. IV, cap. XI — Castanheda, *Hist. da Índia*, liv. I, cap. XXIX.


<sup>(23)</sup> Sobre esta curiosa personagem há divergências importantes entre os cronistas. Barros dá-o como judeu, oriundo da Bósnia e nascido em Alexandria. Assim pelo menos interpreto a sua narrativa, um pouco confusa (*Decada I*, liv. IX, cap. XI). Castanheda afirma que êle se apresentara a Vasco da Gama por ser casado com uma judia de Cochim (*Historia*, liv. I, cap. XXVI). Gaspar Correia diz que êle era judeu de Granada, expulso por ocasião da conquista desta cidade pelos reis católicos (*Lendas*, tomo I, pág. 125). Posto que a tendência de romantizar nos deus pôr de sobrevivo com respeito às histórias de Gaspar Correia, sobretudo em factos de que êle não foi testemunha, inclinamo-nos de preferência, neste ponto, à sua versão, em vista da facilidade com que o estrangeiro, logo de começo, pareceu entender-se com os nossos.

<sup>(24)</sup> Só Gaspar Correia (*Lendas*, tomo I, págs. 131, 141 e 153) se refere à vinda dos dois pilotos de Melinde na armada do Gama e ao seu regresso na de Cabral. É pois com dúvida que os incluo no rol desta última.

<sup>(25)</sup> Assim nomeia Frei Fernando da Soledade, na *Historia Seraphica* (parte III, 1194) o duro franciscano que foi mais tarde bispo de Ceuta, confessor de el-rei D. Manuel e Inquisidor. Nesta última qualidade teve a triste glória de presidir à primeira queima de um judeu, na praça de Olivença (Frei António da Piedade, *Chr. da Provincia da Arrabida*, tomo I, pág. 601). Gaspar Correia (*Lendas*, tomo I, pág. 143) dá-lhe o apelido de Soares, o qual não consta dos restantes cronistas.

<sup>(26)</sup> Frei Fernando da Soledade, *loc. cit.* Entre os humildes monges de S. Francisco, um se conta, o derradeiro, sobre cuja personalidade uma ambigüa e talvez indiscreta nótula do cronista monástico faz levantar suspeitas pitorescas. Era frei João da Vitória, no dizer de frei Fernando da Soledade, «do numero daquelles idiotas, em cuja boca imprime o Senhor dos humildes e que hão de responder na presença dos tyranos...». A não ser que fôsse um iluminado, occorre que a simplicidade do pobre leigo o tornaria fácil joguete da matlotagem, reservando-lhe o papel trunco que aos mais estultos usa caber, numa aglomeração de homens sequestrados do convívio do mundo. Assim, contrastando, no extremo íntimo da escala hierárquica, com a rígida austeridade que cumpre attribuir ao venerável guardião, futuro bispo e confessor de el-rei, futuro estreador de sinistros autos de fé, o leigo boçal contribuiria para o regosio, levemente desapiedado, dos seus companheiros de bordo.

<sup>(27)</sup> Barros, *Decada I*, liv. V, cap. I.



INTERIOR DE UMA NÁU PORTUGUESA—A PARTE DA RÉ  
Composição de Roque Gameiro







de S. Nicoláu para refrêco da armada, mas só no caso de não terem água em abastança para quatro meses. Aliás, não tocariam em pórtio algum antes de dobrarem o Cabo da Boa Esperança, e só fariam aguada na angra de S. Brás, sessenta léguas além daquele Cabo. Estas instruções visavam a encurtar caminho, indo em cata dos ventos mais largos do Atlântico para mais facilmente dobrar o Tormentório<sup>(83)</sup>. Se, como tudo leva a crer, havia na viagem de Cabral reservadas intenções, nunca poderiam elas patentear-se perante um conselho de mareantes, estranhos a maquinações políticas e de seu natural indiscretos. Elas deviam explanar-se na primeira parte das instruções de carácter diplomático, cuja natureza se pôde conjecturar à leitura da segunda parte, embora truncada no final<sup>(84)</sup>. Conquanto incompleto, vê-se pela invocação habitual do início *Jesus*, que êste documento fôrma um todo independente, como judiciosamente observa, pela consulta do original, o actual director do Arquivo Nacional da Torre do Tombo. A primeira parte, que não aparece, devia referir-se às relações com os régulos, *xeques* ou chefes de tôdas as terras em que a armada aportasse até à sua partida de Angediva, ponto em que começa o documento ao presente conhecido. Não repugna atribuir o desaparecimento à política ciosamente sigilista de D. Manuel, que deu sumiço à documentação positiva e oficial com respeito às viagens dos Côrte-Reais, à tentativa de Duarte Pacheco, e em geral às expedições realizadas para o Ocidente, e que se explica pelo receio de despertar suspeitas de violação do tratado de Tordesilhas.

Quanto às notas tomadas pelo secretário de Estado, Alcáçova Carneiro, ouvido o parecer de Vasco da Gama, essas deviam integrar-se, em fôrma definitiva (com as alterações ditadas pela missão secreta porventura confiada ao capitão-mór de ir reconhecer as terras ocidentais e ali fazer aguada) no regimento ostensivamente ordenado para regular a marcha da armada e as relações mútuas entre as unidades componentes. Isto se depreende da parte das instruções, modernamente publicada<sup>(85)</sup>.

Como quere que seja, afigura-se bastante temerário o conselho, dado pelo Almirante, de não fazer aguada senão na angra de S. Brás, a não ser que pelas alturas de Cabo Verde se reconhecesse não haver água para quatro meses. Temerário decerto, visto que aparentemente não se baseava na própria experiência e não lhe era possível invocar a alheia. Com efeito, tendo saído de Santiago em fim de Julho<sup>(86)</sup>, êle aportara à angra de Santa Helena, onde fêz aguada, em princípio de Novembro. Isto representa cêrca de três meses e meio de viagem. Tendo-se aí demorado uns nove dias, repôs-se a caminho, e só a 8 de Dezembro, dia de Santa Catarina, atingiu a angra de S. Brás. (Quere isto dizer que excedeu em cêrca de uma semana de navegação efectiva o prazo por êle próprio calculado para a duração da aguada! ¿Como poderia pois prever infalivelmente que fôsse mais rápida a viagem do seu sucessor? Nem lhe era lícito alegar para isso a maior capacidade proporcional do vasilhame na armada de Cabral, visto que não consta ter-se melhorado nesta última a acomodação da aguada, adoptando o preferível sistema pelo Gama aprendido no Oriente. Com efeito, à sua passagem por Melinde, os navios de Vasco da Gama substituíram as pipas, de uso tradicional para a aguada, por tanques de madeira cosida com caíro, abetumados com breu, como usavam os mareantes árabes. Êsses tanques, cada um dêles com a capacidade equívalente a trinta pipas, tinham a vantagem de aproveitar melhor o espaço dos paióis. Quatro dêles se acomodaram em cada náu, o que deveria ter aumentado sensivelmente a cubagem da água<sup>(87)</sup>).

O sistema não parece contudo ter prevalecido desde logo entre nós, talvez pela dificuldade de manter essas vasilhas estanques, ou pelo sabor nauseabundo que o breu transmitia à água. Êsse sabor seria talvez antes proveniente do incenso bravo com que, à falta de breu, que não havia na terra, se breavam os navios em Quíloa, e provávelmente também em Melinde<sup>(88)</sup>. As náus de Cambaia, surtas em Melinde, eram, diz o piloto que narrou a viagem de Cabral, alcatroadas com uma mistura em que entrava muito incenso<sup>(89)</sup>. O que parece certo é que para o aprovisionamento da armada de Cabral se voltou em Lisboa ao método refinado. Só em Melinde, em vista da informação havida da primeira armada da

(83) Gaspar Correia, *Lendas*, tomo I, pág. 149.

(84) Publicada de pág. 97 a 107 no livro *Alguns documentos da Torre do Tombo*.

(85) *Alguns documentos...* pág. 107. «...e gardem todo outro mais regimento que leuaes hordenado...»

(86) Cinco meses depois de sair de Lisboa, diz Barros; a 7 de Novembro, diz Castanheda.

(87) Gaspar Correia, *Lendas*, tomo I, pág. 65.

(88) Castanheda, *Hist.*, liv. I, cap. XXXII.

(89) *Noticias Ultramarinas*, tomo II, pág. 113.

descoberta, o capitão mór, seguindo o exemplo de D. Vasco, substituiu as púlpas por tanques, que o xeque mandou tomar às náus dos mouros (40).

O que se afigura lógico é que o espírito do descobridor da Índia tivesse recebido a mesma inspiração oculta que dominava na parte desconhecida das instruções políticas dadas pelo rei a Pedro Álvares Cabral (41).



PELAS PARA-  
QUENS DE CA-  
BO VERDE



ABRAL, em obediência à sugestão do seu antecessor, parece ter soltado rumo para a ilha de S. Nicoláu. É esta com efeito que os nautas avistam oito dias após a sua passagem por entre as Canárias, isto é, no domingo 22 de Março (42). Vê-se pois como a derrota prosseguiu nas mais felizes condições, apenas demorada pelas calmarias a sotavento das Canárias. Se nesse dia, como é de crer, celebraram a bordo os ritos dominicais, fervorosas graças se teriam elevado na atmosfera tórrida, sob o sol rutilante que, a crescer para o zenite, projectava exíguas sombras dos corpos escaldados.

Para o comum dos mareantes, alheios às determinações que dirigiam a armada, deveria a vista da terra ser prometedora de um breve remanso, em quanto os navios se refizessem de aguada e refrescos. Mas essas esperanças, se se manifestaram, é de supor que fôsem acolhidas por um sorriso enigmático da parte dos iniciados nos segredos da expedição.

Não seriam poucos esses iniciados na náu do Capitão mór, onde presumivelmente seguia o pessoal mais gráo dos vários serviços da armada, assim como dos projectados nas partes da Índia. Aí se entressachariam, com o humilde burel dos franciscanos, com as camisas brancas da matalotagem, com os cossoleiros dos homens de armas, as sêdas, os brocados, os terciopelos, de côres garridas, que engalanavam os fidalgos e os funcionários de pólpa.

Dêstes, era um dos principais Aires Correia, que ia destinado a tomar conta da feitoria de Calecut. Talvez se distinguisse pelo ostentoso das louçaínhas, como homem abastado que era. A êle, cousa de três anos antes, comprara el-rei D. Manuel a náu de duzentos tonéis, que fêz parte da frôta de Vasco da Gama, carregada de mantimentos, sob o comando de Gonçalo Nunes (43). Agora, porventura fascinado pelas apregoadas riquezas do Oriente, parece que seria seu intuito prolongar, se não perpetuar, o voluntário destêrro. Esta conjectura se justifica pela presença a bordo de dois filhos menores, Aires e António, que o acompanharam, e o mais velho dos quais andaria por 11 anos (44). Mal imaginava o pai que um trágico successo os reduziria bem cedo à orfandade:

Subordinados a Aires Correia, iam como escrivães da feitoria indiana Gonçalo Gil Barbosa e Pero Vaz de Caminha (45). O primeiro, oriundo de Santarém, pertencia a uma família que celebrou seu sobrinho Duarte Barbosa, autor de uma das primeiras obras geográficas, se não a primeira, sôbre as terras abertas por portugueses à comunicação do mundo, e o qual, já aparentado com Fernão de Magalhães — o futuro primeiro circum-navegador do globo — com êle mais inteiramente se ligou, dando-lhe esposa na pessoa da irmã do mesmo Duarte Barbosa.

O segundo, de idade madura, parafusava já por certo na maneira de captar as boas graças régias para abreviar o destêrro, em S. Tomé, de seu irrequieto genro Jorge Dosoiro (46). Êste ansioso

(40) Gaspar Corrêa, *Lendas*, tómo I, pág. 166.

(41) Em apêndice ao presente capítulo analisa-se a passagem do Roteiro de Vasco da Gama, em que alguns historiadores pretendem fundar a influência experimental do Almirante no desvio da segunda armada da Índia para ocidente.

(42) Assim diz Pero Vaz de Caminha, fiando-se na autoridade do piloto Pero Escobar.

(43) Castanheda, *Historia*, liv. I, cap. II.

(44) Gaspar Correia, *Lendas*, tómo I, pág. 191 — Castanheda, *Hist.*, liv. I, cap. XXXIX — Barrós, *Decada I*, liv. V, cap. VII.

(45) São os dois apontados por Castanheda (*Hist.*, liv. I, cap. XXX). Gaspar Correia indica porém, em vez de Caminha, de quem não faz menção, a Diogo de Azevedo.


É possível que Diogo de Azevedo fôsse parente próximo de Simão de Miranda, capitão de uma das náus, cujo pai era seu homónimo (Barros, *Decada I*, liv. V, cap. I).

(46) Sousa Viterbo, *Pero Vaz de Caminha e a primeira narrativa do descobrimento do Brasil*. Lisboa, 1902.



No Anno de 1500 -

Partiu Pedro Alvariz Cabral para a India e a de março por Capitão mór de treze Velas, Vasco Nunez  
Caravelas, das quales em seu tempo se ha so que se fez na travessa do Brasil para ficarem de  
boa speranza se perderão quatro e de todas estas veis os Capitães







desejo devia valer à posteridade a mais considerável, a mais verídica, a mais desassomburada crónica do mais transcendente episódio da viagem.

Entre o pessoal dedicado aos serviços de saúde da armada, alguém havia merecedor de menção especial. Era Mestre João, cujo cognome não transpôs os séculos, físico e cirurgião de el-rei, bacharel em artes e em medicina, abalizado além disso em sciências astronómicas, do que nos legou uma prova avulsa, mas muito notável. Parece que este conspícuo varão, mau grado a sua importância, que êle não se dedigna de acentuar com certa filáucia, não tinha alojamento na capitania. Ia embarcado num dos navios pequenos, talvez algum dos que sossobraram mais tarde nas paragens do Cabo (47). Outro físico, pelo menos, de elevada hierarquia científica devia pois haver, que acudisse aos frequentes achaques do enfermiço Capitão-mór (48). Mas o teor da famosa carta, que imortalizou Mestre João, faz suspeitar que êle não ignoraria totalmente os clandestinos propósitos da expedição.

É evidente que ao piloto da capitania a especialização dos seus serviços devia facultar-lhe, pelo menos no decurso da derrota, o conhecimento daqueles designios.



OUTRA pessoa havia porém, segundo tôdas as probabilidades, a bordo da capitania, para a qual não existiriam segredos. Era um homem de fidalga progénie, experimentado havia longos anos em emprêsas marítimas. Chamava-se Duarte Pacheco Pereira. Pertencia à pléiada de audaciosos exploradores que, com Diogo de Azambuja, Diogo Cão, Bartolomeu Dias, tinham em tempo de D. João II estendido pelas costas incógnitas de África o prestígio do nome português e contribuído em larga escala para o adiantamento das sciências geográficas. O seu nome figura no número das testemunhas do tratado que a 7 de Junho de 1494 se firmara em Arevalo, e que, por ter sido iniciado em Tordesilhas, por êste nome ficou designado na história (49). As particularidades geográficas dêste pacto, o qual, como é sabido, repartiu o globo em dois quinhões por um meridiano traçado a 370 léguas ao poente do arquipélago de Cabo Verde, deviam entrar na esfera da competência técnica de Duarte Pacheco. Não teria êle feito a viagem a Castela, bem como os seus companheiros, João Soares de Sequeira e Rui Leme, se algum atributo especial os não recomendasse. A categoria de Duarte Pacheco, cavaleiro da casa de el-rei D. João II, não lhe consentiria a subalternidade de simples serventuário de embaixada, para incidentalmente servir de testemunha avulsa no instrumento diplomático.

Os seus estudos de cosmografia, ampliados com dilatada experiência de navegação, habilitavam-no a formular uma opinião ponderosa, que devia influir no litígio. Ao revés de um grande número de geógrafos de seu tempo, os quais povoavam a vasta extensão do Atlântico de ilhas que se multiplicavam até aos longínquos extremos de Catai e de Cipango, Pacheco cria na existência de um grande continente, que da banda do ocaso delimitava o Oceano (50). É plausível que, já com essa intuição

A MISSÃO DE  
DUARTE PA-  
CHECO NA AR-  
MADA

(47) Queixa-se Mestre João de não lhe serem fáceis as observações astronómicas a bordo por motivo do navio «ser muito pequeno e muy cargado que no ay lugar pera cosa ninguna.» A conjectura de ter succumbido na viagem deriva do silêncio mantido pelos cronistas sobre as acções subsequentes do médico astrónomo.

(48) Barros a miúdo se refere às febres quartãs de Cabral. «E como elle a este tempo andava quartanario...» (Decada I, liv. V, cap. V) «...e cada quintal de especiaria lhe custava huma quartã dobrada...» (Ib., cap. VII). «Padralvares a este tempo estava com a sezão das quartana...» (Ib. ib.). E Castanheda marca bem o carácter crónico da moléstia... «& como quanto estava doente de quartãs q' avia anos q' tremia & sangrado daquelle dia...» (Hist., liv. I, cap. XXXVIII).

(49) Os negociadores portugueses eram Rui de Sousa, senhor de Sagres e Berenguel, o almotacel mór D. João de Sousa, filho do precedente, o licenciado Aires de Almeida, corregedor da corte, e Estevão Vaz, que servia de secretário. Como testemunhas por parte de Portugal, firmaram tambem o pacto João Soares de Sequeira, Rui Leme e Duarte Pacheco (Alguns documentos, a pág. 79).

Supõe Faustino da Fonseca, muito razoavelmente (A Descoberta do Brasil) que Rui Leme fôsse parente de António Leme, o qual, tendo em 1473 descoberto três ilhas para o poente, devia considerar-se perito em questões geográficas relativas àquelas partes.

(50) Esmeraldo, liv. 1.º, cap. 2.º. No cap. III da presente obra desenvolvidamente se examinaram as concepções cosmográficas de Duarte Pacheco.



profética, êle entrasse no debate com os técnicos espanhóis para a marcação do meridiano de partilha, até se assentar na distância arbitrada de 370 léguas<sup>(61)</sup>.

Incluído, sem ostensiva representação oficial, na armada de Cabral, Duarte Pacheco Pereira devia constituir, junto do Capitão-mór, o mais ardente e sapiente propugnador da missão oculta que incidentalmente lhe era confiada. Ao passo que para o oriente se dirigiam os olhos ansiosos da maioria dos nautas, era o ocidente que a sua clara visão perscrutava de confínio<sup>(62)</sup>.

Para êle pois, assim como para os demais confidentes do secreto intento, não foi surpresa o prosseguir a armada no rumo do sudoeste, pouco mais ou menos, sem aportar a nenhuma das ilhas de Cabo Verde<sup>(63)</sup>.

(61) Debalde se tem procurado a razão plausível desta singular conta das 370 léguas, à qual se chegou depois de vária discussão sobre a primitiva sentença do espanhol Alexandre VI. ¿Que causa originaria semelhante arbitrio? ¿Seria, para os cosmógrafos portugueses, a errada crença de que as terras acaso já descobertas pelos nossos nas partes setentrionais do Novo Continente, ficavam a leste do meridiano de demarcação? Não vemos, por mais que cogitemos, outro motivo que possa justificar a escolha, num tempo em que não existia método científico para a avaliação das longitudes. Do que perderam na parte setentrional do Novo Mundo, vieram os portugueses a ser amplamente compensados na parte meridional. Não tanto contudo quanto à luz da cosmografia hodierna, imaginava o eminente Varnhagen nos seus cálculos, a pág. 112 da *Historia Geral do Brazil* (3.ª edição anotada por Capistrano de Abreu). No fim do século XV e começo do século XVI, os portugueses computavam o gráu da circunferência equinocial em 17,5 léguas náuticas de 4 milhas (muito cerca de 6 quilómetros) e não em 16,2/3, como supunha o ilustre brasileiro. Mas já Duarte Pacheco, um dos signatários do Tratado, era, em 1505, de outro parecer no *Esmeraldo*. No cap. 2.º do liv. 1.º, lemos «por trinta e seis graus de longura, que seram seiscentas e quarenta e oito leguas de caminho, contando ha dezoyto leguas por graao». O gráu de longura ou longitude é nesta passagem definido com clareza: mas de outra passagem se infere também que o autor mantinha essa dimensão do gráu, conquanto não joguem com ela as numerosas extensões de rôtas com seus rumos, que vêm no *Esmeraldo* entre pontos cuja latitude é dada.

No cap. 5.º do liv. 4.º lemos: «*Todo o navio que estiver no cabo Verde... deve fazer ho caminho do sul seiscentas leguoas; no fim das quaes, se verdadeiramente as tiver andado, será em dezenove graus de ladeza do circulo da equinoxial contra o pollo antartico; e haverá da tal naao ao cabo da Boa Esperança oytocentas e sincoenta leguoas, do qual lugar honde a tal naao estiver, se deve fazer ho caminho lessueste... em termo das quaes estaraa em trinta e sete graus de ladeza da mesma equinoxial contra ho pollo antartico...*» Sendo a latitude, que no livro se arbitra ao Cabo Verde, 14º1/3, a róta de 33º1/3 equivalente a 600 léguas supõe 18 léguas exactas ao gráu. Do mesmo modo 850 léguas correspondem, no mesmo cómputo, a 47º2/9; ora a róta no rumo de lessueste, compreendida entre 19º e 37º de latitude, corresponde a 47º29/35, se fizermos o cálculo com os números que vêm na tabela de apartamentos do *Regimento do estrolabio e do quadrante*. A diferença é insignificante e justifica a dimensão de 18 léguas ao gráu.

Mas se assim escrevia Pacheco em 1505, não se deve concluir que pensava do mesmo modo em 1494, e menos ainda que eram da mesma opinião os marítimos portugueses no principio do século XVI.

O *Regimento* traz o gráu de 17,5 léguas. Este *vade mecum* dos nautas portugueses é anterior a 1500. O exemplar impresso de Munich data talvez de 1509, mas não é a primeira impressão; aliás o *Regimento* devia circular manuscrito. Póde dar-se 1492 como data da sua elaboração, porque neste ano foi nomeado astrónomo régio Abraão Zacuto, em cujo *Almanach perpetuum* (1478) êle se funda; no entanto já em 1485 Mestre José Vizinho, que traduziu o *Almanach*, foi à Guiné fazer observações de latitude, provavelmente por alturas solares, método então introduzido na navegação portuguesa. Quando Vasco da Gama partiu em 1497 já levava o *Regimento* consigo.

Por êle se regularam sempre, e por longos anos, os nossos pilotos. Em 1517, o piloto André Pires na sua *Arte de navegar*, confirma a dimensão do gráu em 17,5 léguas. Pedro Martir no livro VII da *Decada V*, escrita anos mais tarde, a considera uma inovação dos portugueses contra *omnium opinionem*, pois êle a reputa em 15 léguas, à moda corrente entre os espanhóis em 1500 e ainda depois.

Aceitando em hipótese a medida de 18 léguas para o gráu e o parecer de Varnhagen com respeito à origem precisa da contagem, adoptaremos a ponta oeste da Ilha de Santo Antão, a mais occidental do arquipélago, para os nossos cálculos. No paralelo de 17º4', que tal é a sua latitude boreal, o gráu será, pouco mais ou menos, equivalente, a 17,21 léguas. Portanto as 370 léguas reduzem-se a 21º30', os quais, somados à longitude daquella ponta, darão 46º52' para o meridiano proposto.

O nosso cálculo, que nos seus resultados se aproxima do de Kretschmer (Nota de C. de Abreu a pág. 152 da op. cit. de Varnhagen), desfalcaria o quinhão português no Ocidente, com relação ao cómputo do historiador brasileiro, de um fuso esférico com 1945 de largura, que tanto se deslocaria o meridiano para leste. Mas favorecia as pretensões de Portugal no Oriente, pois que a sua metade oriental, correspondendo à longitude de 133º8' este de Greenwich, abrangeia sem dúvida as Molucas e as outras ilhas reclamadas pela Espanha. Esse meridiano cortaria para os portugueses ainda uma pequena talhada no extremo Oeste da Nova Guiné e cerca da metade occidental da Austrália.


Ao contrário do que supôs Varnhagen, vê-se pois que Barros (*Decada I*, liv. III, cap. XI) pouco errou, computando em 21º a diferença de longitudes. Apenas é de estranhar que êle, se teve ao seu alcance os documentos relativos ao pacto de Tordesilhas, não determinasse concretamente a distância ajustada das 370 léguas.

(62) O alheamento, em que aparentemente se retrai, com relação a todos os actos da expedição, um homem da envergadura de Duarte Pacheco, não pôde atribuir-se senão às suspeitas que poderia despertar a presença na esquadra de uma personagem envolvida nas negociações de Tordesilhas. Só uma circunstância fortuita, a parte por êle tomada em Calecut na captura da náu dos elefantes (Barros, *Decada I*, liv. V, cap. VI — Castanheda, *Hist. liv. I*, cap. XXXVII — G. Correia, *Lenda de P. A. Cabral*, cap. IX), salientou o nome ilustre de Pacheco da massa anónima dos expedicionários.

(63) Por duas vezes, no *Esmeraldo* (cap. 23.º do liv. 1.º e cap. 4.º do liv. 4.º), Duarte Pacheco aconselha aos pilotos da carreira da Índia que, avistada a Ilha de Fuerte Ventura, façam seu caminho ao sul quarta de sueste em demanda da angra dos Ruivos, correndo depois a costa em busca do Cabo Verde. Daí seguirão com proa de sul seiscentas léguas, andadas as quais, devendo estar no paralelo de 39º sul, guinirão para sueste afim de montar o Cabo da Boa Esperança.

Estranho parece que, já com a experiência da viagem de Cabral, pois que escrevia por volta de 1505, Duarte Pacheco aconselhasse a navegação por dentro do arquipélago de Cabo Verde, e não preferisse o rumo ao sueste, passadas estas ilhas, conforme sugeria Vasco da Gama. Aquella derrota, mais próxima da costa africana, é aliás a que preconizam mais tarde os pilotos quinhentistas Gaspar Manuel e Alexo da Mota (*Roteiros Portugueses*, págs. 40 e 95). Isto indica, mais uma vez, que o caminho seguido por Pedro Alvares se afastou proposadamente da rota geralmente adoptada pelos práticos. A parte relevante, desempenhada por Duarte Pacheco em explorações anteriores do Sul-Atlântico, acha-se largamente explanada no cap. IV da presente obra.





INTERIOR DE UMA NAU PORTUGUESA — A PARTE DA VANTE  
Composição de Roque Gameiro



TEMPO continuava bonançoso, com ventos galernos do quadrante nordeste <sup>(64)</sup>.

Mas ao amanhecer do dia seguinte, 23 de Março, deu-se por falta de uma vela. ¿Como se desgarrara? Durante a noite estava cabalmente providenciada a união da esquadra, nas instruções a que presidira o critério experimentado de Vasco da Gama. Uma combinação de fogos denunciava os movimentos da capitania, a qual tódas seguiriam. Não é provável que se houvesse dado até ao romper de alva qualquer alteração no velame ou na proa. ¿Por que motivo se destacara pois da frota essa unidade perdida? Se por zorraeira, talvez não fôsse difícil dar com ela, retrocedendo, visto que o caminho andado não podia ser considerável.

Foi o que ordenou o Capitão-mór. As náus orçaram para o norte, tanto quanto lhes permitia o vento quasi ponteiro. Dispararam, para dar sinal de si, a artelharia grossa. Viraram num bordo, noutro... ¡Debalde! E dois dias perdeu a armada nessa infrutífera pesquisa. Mas não convinha delongar a viagem. Pedro Álvares desistiu. A diminuição da força naval não era sobremodo sensível, e além disso havia esperança de que, em conformidade com as instruções dadas aos comandantes, a nau desgarrada tratasse de dobrar o Cabo e se abrigasse depois na aguada de S. Brás, onde aguardaria as outras da conserva <sup>(65)</sup>.

¿Mas qual fôra a nau desgarrada?

A única testemunha presencial, que ao assunto se refere, o escrivão da feitoria Pero Vaz de Caminha, assevera que foi a de Vasco de Ataíde.

Além dos óbvios argumentos que favorecem a versão de Caminha, um indício ocorre ainda para lhe dar consistência.

No *Livro de Toda a Fazenda*, Luís de Figueiredo Falcão, que deveria ter compulsado os documentos arquivados na Casa da Índia, não incluiu no rol dos capitães da armada o nome de Vasco de Ataíde, posto que o número de barcos indicados <sup>(66)</sup> não confira com o dos capitães.

Com os escassos elementos que hoje possuímos, não é possível averiguar o motivo que ocasionou a perda da nau. Está excluída, pelo depoimento formal de Caminha, a hipótese de um temporal <sup>(67)</sup>, a-pesar da afirmativa em contrário de João de Barros <sup>(68)</sup> e de Castanheda <sup>(69)</sup>.

A conjectura mais verosímil é que a nau, não obstante as boas condições do tempo, tivesse sofrido avaria grossa. Essa avaria te-la-ia impossibilitado de procurar, numa orçada, a ilha próxima. E, perdida no pégo, talvez com água aberta, é provável que sossobrasse. Assim o leva a crer o facto de não haver mais novas dela nos documentos coevos <sup>(70)</sup>.

<sup>(64)</sup> Faltam elementos para reconstituir integralmente a derrota marítima da armada. Reportamo-nos às noções hoje em voga sobre ventos e correntes do Atlântico, e encostamo-nos ao *Roteiro de Lisboa a Goa*, de D. João de Castro, visto que a viagem foi feita na mesma quadra do ano, pouco mais ou menos, e que existe um certo paralelismo entre as duas, até se aproximarem das costas do Brasil.

<sup>(65)</sup> Assim determinava o rascunho das Instruções, publicado por Varnhagen e reproduzido de páginas XVI a XIX da Introdução do Volume I desta obra. Se acaso tenham sido aproveitadas no regimento definitivo, parece certo que não foram observadas. Não consta que nenhum dos navios aportasse à Angra de S. Brás.

<sup>(66)</sup> Treze náus e navios e caravelas.

<sup>(67)</sup> «...e, a noite seguinte na segunda feira, lhe amanheço (sic) se perdeu da frota Vasco d'Ataíde, com a sua naao, sem hy haver tempo forte, nem contrario pera poder seer...».

Gaspar Correia, na resenha dos capitães, omite os nomes de Aires Gomes da Silva e de Pero de Ataíde, os quais figuram nas relações dos restantes historiadores, e acrescenta os nomes de Brás Matoso, André Gonçalves e Pero de Figueiró. Segundo a sua versão, a nau deste último, muito zorraeira, não poudo amainar a tempo, como as restantes, quando na linha da Guiné sobreveio um pé de vento impetuoso, e sossobrou, sem que, no meio da cerração, se percebesse das outras o desastre (*Lendas*, I, pág. 151).

<sup>(68)</sup> Barros, *Decada I*, liv. V, cap. II.

<sup>(69)</sup> Castanheda, *Hist.*, liv. I, cap. XXX.

<sup>(70)</sup> No cap. VII desta obra, por ocasião de se examinar o problema do emissário de Cabral, que levou a Lieboea a notícia do descobrimento de Vera Cruz, se esclarecerá o equívoco dos cronistas quanto ao regresso a Portugal da nau desgarrada. Até Julho ou Agosto do ano seguinte a nau de Vasco de Ataíde não volvera ainda ao Tejo e o rei a incluía entre os navios perdidos.





ERDIDA a esperança de reintegrar na armada a náu de Vasco de Ataíde, o capitão-mór pôs-se de novo a caminho.

Qual era esse caminho? Para o sul quanto dêsse o vento, mas guinando sempre para a banda do sudoeste. Assim aconselhara Vasco da Gama. Pôde pôr-se em dúvida que o grande Almirante quisesse levar a armada às mesmas paragens onde, porventura, se lhe haviam deparado sinais de terra. Mas quem claramente a visionava, centenas de léguas para o sudoeste, era o iluminado espirito de Duarte Pacheco, se é que a não avistara já com os olhos do corpo. E, espriando a vista, pela amura de estibordo, para a banda do horizonte em que o sol se sumia acaso entre nuvens de ouro e púrpura, também o erudito mestre João ansiava por que a bordada do mar se alongasse, até que seus olhos pousassem numa terra misteriosa, conforme a vira debuxada naquele mapa-mundo antigo, pertença de Pero Vaz da Cunha, de cognome *Bisagudo*.

Rememorava a torva fisionomia dêsse mareante olhianco <sup>(61)</sup>, ao qual, mais porventura que suas viagens, um feito scelerado notabilizára. Cêrca de doze anos antes, havia sido festivamente acolhido por el-rei D. João II, em Lisboa, um régulo das partes do Senegal, chamado Bemói, príncipe destronado dos Jalotos. Recebera o negro as águas do baptismo, e tinha-lhe o rei de Portugal aprestado socorro para recuperar o trono, com a cláusula de se edificar uma fortaleza na foz do grande rio africano. Vinte caravelas o comboiaram, com gente apetrechada para a guerra e materiais para a edificação. Por capitão-mór da esquadra fôra nomeado Pero Vaz, que é de supor já tivesse prestado serviço em cargos análogos.

Desta feita, desempenhou-se detestavelmente da missão que lhe fôra confiada. Chegado ao Senegal, encetada apenas a obra da fortaleza, o *Bisagudo* arreceou-se da insalubridade do clima, e não achou melhor pretexto para justificar o regresso do que inculpar de traição o inocente Bemói, e matou-o às punhaladas dentro do seu navio.

D. João II dissimulou, recioso de que o castigo merecido abrangesse muitos cúmplices. <sup>(62)</sup> Mas Pero Vaz não consta que tornasse a ter comissões de semelhante natureza.

Que se dedicava às sciências cosmográficas depreende-se porém da posse do mapa-mundo a que se refere Mestre João <sup>(63)</sup>, e é lícito suspeitar que esse documento lhe proviesse do norte da Europa onde êle parece ter tido relações de certa intimidade.

É de certo graças a elas que o nome de Pero Vaz da Cunha anda incidentalmente ligado a uma famosa aventura, que estrondeou pela cristandade, no último quartel do século XV.

Entre as vítimas de Ricardo III, usurpador do trono de Inglaterra, avultam os dois filhos, ainda crianças, de seu Irmão Eduardo IV. Presos na tôrre de Londres, era fama que haviam sido assassinados por sua ordem. Mas a indecisão, que subsistia quanto à sorte dos mal-aventurados príncipes, originou uma daquelas lendas romanescas que, desde o persa Smerdis até ao português D. Sebastião, têm exaltado a imaginação dos povos e estimulado o engenho dos burlões.

Foi um novo e dramático episódio da renhida Guerra das Duas Rosas, que entre as casas de York e de Lancaster se acendera desde longos anos. A Rosa Branca de York ressurgiu, falsificada, nas

<sup>(61)</sup> Êste característico pormenor consta do texto inglês de James Gairdner, adiante transcrito na nota 64.

Não deixaremos escapar o ensejo de fornecer outros elementos inéditos para a reconstituição integral dessa curiosa personagem, até hoje esquecida na penumbra da história.

Pertencia Pero Vaz a uma família ilustre por seu avô Álvaro Pais, o célebre chanceler dos reis D. Pedro e D. Fernando, mentor e devotado amigo de D. João I. Um dos filhos de Álvaro Pais foi Luís Álvares Pais, mestre sala de D. Duarte e D. Afonso V. A sua progénie foi constituída por Gonçalo Vaz de Melo, Pero Vaz da Cunha, Simão da Cunha, Álvaro da Cunha (que foi estribreiro de D. João II), D. Catarina (que desposou o camareiro-mór do Infante D. Fernando, Nuno da Cunha), e D. Joana de Albuquerque Bisagudo (casada com o alcaide-mór do Pórtio, João Rodrigues de Sá).

Insigne parentela era pois a de Pero Vaz Bisagudo, como mostrava a variedade dos nobres apelidos de família e as aderências matrimoniais subsequentes. Mas uma circunstância, colhida acaso no linhagista que me guiou, parece indicar que não era pessoal, mas até certo ponto familiar, a alcunha que o distinguia e que surge aposta ao nome de uma das suas irmãs. Singular alcunha, cuja explicação não é fácil determinar.

O adjectivo latino *Bisacutus*, correspondente etimológico de que me vai à míngua de texto nacional onde a palavra occorresse, é definido, nos vários léxicos que consultei, pelas seguintes fórmulas: «— *utrisque acutus*, ut *bisacutus gladius*» (Forcellini); «— *affilié des deux cotés*» (Quicherat); «— *doublement aigu, à double tranchant*» (Freund); «— *pointu des deux cotés*» (*Gradus ad Parnassum*) «— *ferramenta de ambas as partes aguda*» (Bento Pereira). Esta última definição lembra alguma ferramenta usada por portugueses no século XV, equivalente a qualquer das francesas *Bisagué*, utensílio usado pelos sapateiros para brunar as solas, ou *Besagué*, utensílio de carpinteiro. (Littré, *Dic. de la langue française*.)

Como quer que seja, a analogia dos dois gumes sugere a ideia de uma magreza fôra do comum, porventura hereditária na família, a não ser que se refira a algum predicado moral que não glorificaria os alcunhados.

<sup>(62)</sup> Para os pormenores dêsste trágico episódio, veja-se Resende, *Vida de D. João II*, cap. LXXXVIII, e Barros, *Decada I*, liv. III, caps. VI e VIII.

<sup>(63)</sup> Veja-se a reprodução fac-similada da carta de Mestre João no cap. VII da presente obra, vertida em linguagem actual com comentários do prof. Luciano Pereira da Silva.



figuras de dois aventureiros, que disputaram a corôa a Henrique VII, da família Lancaster, reinante depois da morte de Ricardo III.

O primeiro, Lambert Simnel, encontrou para a sua impostura um desfecho ignominioso. Depois de atravessar as ruas de Londres escarranchado num jumento, foi relegado para o paço régio na qualidade de bicho de cozinha.

O segundo, que directamente interessa ao nosso assunto, deu mais que fazer às tropas de Henrique VII.

Era um rapazote, oriundo de uma família judaica de Tournai, chamado Perkin Warbeck. Inspirou-lhe a burla e educou-o para a simulação projectada, ao que parece, a duquesa de Borgonha, irmã de Eduardo IV e ferrenha inimiga dos Lancasters. Em certo momento, quando para a maturação de seus planos lhe convinha a ausência temporária do impostor, mandou-o para Portugal, em companhia de uma dama inglesa, Lady Brampton, mulher de um férvido adepto dos Yorks.

¿Porque viria Warbeck para Portugal? ¿E porque seria, entre tódas, escolhida para sua hospedagem a casa de Pero Vaz da Cunha, onde durante cêrca de um ano permaneceu como pagem? <sup>(64)</sup>

Eis o que não é fácil averiguar. A antigas relações de família se pôde, sem grave risco, attribuir a escolha. Avento com cautela uma hipótese. ¿Seria de linhagem luso-hebraica a mãe de Warbeck, a quem os historiadores dão o nome de Catarina de Faro? ¿Estaria de algum modo ligado o *Bisagudo* com a família dessa hebreia? <sup>(65)</sup> Em todo o caso, as contínuas relações mercantis com a Flandres e com a Inglaterra, das quais sem dúvida se valia Pero Vaz, explicam porventura a hospedagem que, sob color de serviços domésticos, êle proporcionou ao moço aventureiro.

Não interessa ao nosso assunto a história subsequente de Perkin Warbeck, que na força teve o desastrado epílogo. Se esboçamos êste traço biográfico de Pero Vaz da Cunha, foi para basear a conjectura, aliás assás precária, de que as suas aquisições de carácter científico proviessem de algum dos países setentrionais comercialmente relacionados com Portugal. O mapa-mundo, por êle possuído, e que Mestre João classificou de antigo, devia inspirar-se na cosmografia ptolomáica, base quasi exclusiva da cartografia medieval <sup>(66)</sup>, enquanto as explorações portuguesas não forneceram dados positivos à sciência. É lícito supor-se que êsse mapa fôsse uma reprodução do mapa de Andrea Bianco, feito em Londres no ano de 1448, e no qual aparece a *ixola otinticha*, a *ponête 1500 mile* <sup>(67)</sup>. A proveniência do mapa, conjugada com as relações de Pero Vaz, dá força a esta hipótese.

Fôsse qual fôsse, porém, o mapa do *Bisagudo*, é seguro que os seus contornos iam fixados na memória do físico, e não é muito que êle indagasse a correspondência da realidade com êsses delineamentos apostos por desconhecido cartógrafo. E não é natural que êsse estrangeiro fôsse o único tripulante da armada ao corrente de tais pormenores geográficos...

<sup>(64)</sup> Sôbre o caso incluíu Garcia de Resende na sua *Miscellanea* a seguinte estrofe:

«Vimos alçar branca rosa,  
por rei, muitos dos ingleses,  
foi cousa maravilhosa  
que em dias, e não em mezes  
juntou gente mui formosa;  
chamou-se rei natural,  
a el-rei batalha campal  
deu, mas foi desbaratado  
e por justiça enforcado,  
por acharem não ser tal.»

E em nota apenas ao sexto verso, esclarece: «Andou em Portugal êste moço, e foi pagem de Pero Vaz Visagudo.» — *Miscellanea*, no tómo III da *Chronica de João II*, a pág. 180 da edição da *Bibl. dos Classicos Portugueses*, Lisboa, 1902.

A informação do cronista eborense é confirmada pelo historiador inglês James Gairdner na sua monografia sôbre Perkin Warbeck, apenas ao livro *History of the Life and Reign of Richard the Third*, Cambridge, 1898.

Sumariando a confissão autêntica do aventureiro pretendente, diz Gairdner: «*He afterwards went into Portugal with the wife of Sir Edward Brampton, an adherent of the House of York. He remained a year in that country in the service of a knight named Peter Vaz de Cogna, which said knight, he tells us, had but one eye*».

O mesmo conta Lord Bacon: «...*she* (a duquesa de Borgonha) *sent him unknown into Portugal with the Lady Brampton, an English Lady, that embarked for Portugal at that time with some Privado of her own, to have an eye upon h m... He coninued in Portugal about a year*» — *The History of the reigns of Henry the Seventh... by the Right Honourable Francis Lord Verulam, Viscount St Alban*. London, MDCLXXVI, a pág. 67.

<sup>(65)</sup> Gairdner, op. cit.; Bacon, op. cit. O apelido de Faro pôde revelar igualmente origem italiana ou espanhola. Justifica talvez a versão Faro.

<sup>(66)</sup> Rocha Pombo, *Historia do Brasil*, tómo I, pág. 54.

<sup>(67)</sup> O fragmento dêste mapa pôde vêr-se a pág. XXXII da Introdução do vol. I desta obra. Pôde constituir objecção grave a esta conjectura o facto de figurar no mapa, como indica Mestre João, a costa da Mina, ainda não atingida em 1448, mas o portulano de Bianco poderia ter sofrido acrescentamentos.



ESTRE João, tam curioso das cousas siderais como das terrestres, vai seguindo, noite a noite, no firmamento, a derrota da armada, à medida que a estréla polar do Norte se aproxima do horizonte, e que novas constelações vão anunciando o hemisfério oposto. Porque a armada vai ganhando sempre sul, tanto quanto lho permitem as correntes aéreas. Enche-lhe as velas, pela pópa ou pela alheta, o geral do nordeste; vai guinando sempre para o poente, segundo as instruções do grande Almirante e conforme o aconselha, porventura, a experiência de Duarte Pacheco.

PASSAGEM DE LINHA.

O geral cada vez mais abranda, de galerno passa a bonançoso, de bonançoso a calmiço. O bochorno equatorial aproxima-se. E nestas alternativas a estima discordante dos pilotos acusa avanços mínimos, detenças, retrocessos.

Mestre João tenta porém desfazer dúvidas pela observação directa dos corpos celestes. Mas não pôde. Manqueja de uma perna; e, como o seu navio é pequeno e joga muito, não lhe é possível manusear o grande astrolábio.

Entretanto, começam a sentir-se as primeiras lufadas dos quadrantes do sul, e é com amura a bombordo que os navios bolinam, aproveitando fracas aragens para ganhar latitude sem perder longitude. Essas aragens são variáveis ainda, entremeadas de recalhões frequentes. Não se determina porventura o momento em que a linha é transposta <sup>(68)</sup>. E, se acaso já nessa época são de uso as tradicionais mascaradas, não existe contra-regra capaz de indicar com rigorosa pontualidade a aparição do barbudo deus Neptuno <sup>(69)</sup>.

O olhar agudo de Mestre João, bacharelado talvez na já vetusta Salamanca, espreita sempre o firmamento, quando não o velam as nuvens. Ampliada sem dúvida a sua ciência universitária com o convívio dos cosmógrafos portugueses, êle vê surgir, radiar, crescer sobre o horizonte a fadada constelação que há de marcar no azul o pólo antártico, como a Ursa Menor aponta o Norte com o ápice da cauda scintilante <sup>(70)</sup>.

<sup>(68)</sup> Tendo navegado, quanto possível, ao rumo do sudoeste desde as alturas da ilha de S. Nicoláu, Pedro Álvares Cabral viria seguramente a cortar o Equador bastante a oeste, e portanto devia ter atravessado a zona das calmas cerca da sua menor largura. Com efeito, segundo a pitoresca imagem de Pleix e Gaspari (*Météorologie Nautique*, cit. por Andrade Corvo na nota a pág. 141 do *Roteiro* de D. João de Castro), esta zona apresenta a forma de uma cunha, com a base do lado da África e o gume próximo da costa americana.

É surpreendente como os peritos, que traçaram a róta de Cabral, tiveram a intuição profética das prescrições ordenadas por Maury no século XIX. O sábio meteorólogo advoga efectivamente, para os navios que se dirigem ao Mar das Índias, a conveniência de passar ao mar do arquipélago de Cabo Verde e de vir cortar a equinocial entre os 30° e 33° de longitude Oeste de Greenwich.

Pôde pois afirmar-se sem temeridade que na primeira viagem ao Brasil concorreram tódas as circunstâncias para lhe dar foros de modelar, sob o ponto de vista da rapidez. <sup>2</sup>Pôde também admitir-se que essa obra-prima de técnica foi obra de mero acaso?

Registemos a êste respeito as palavras autorizadas do almirante Mouchez: «*Sa traversée fut du reste singulièrement rapide, puisqu'il mit un peu moins d'un mois pour aller des îles du cap Vert à Porto-Seguro. Pour parcourir cette distance de 800 lieues au milieu de laquelle on a à traverser la zone des calmes de l'équateur, beaucoup de navires, encore de nos jours, emploient plus de temps. Ce premier voyage au Brésil peut donc être cité aussi comme le premier exemple qui existe de l'avantage de couper la ligne dans l'O.*» Ernest Mouchez, *Les Côtes du Brésil*, description et instructions nautiques. II Section. De Bahia a Rio de Janeiro. Paris, 1864. A pág. 116.

<sup>(69)</sup> Não é esta a conjuntura azada para averiguar a origem da burlesca cerimónia com que a maruja ainda hoje celebra a passagem da linha. Ignoramos se foi dos portugueses — os primeiros europeus que transpuseram o equador — que nasceu a mascarada tradicional. O seu feito mitológico, o seu perfume clássico, deixam contudo entrevêr influência italiana. Foram talvez os navegadores da Itália, a quem portugueses abriram as portas do hemisfério austral, quem ideou o auto simbólico, com intervenção dos deuses do Olimpo, tingindo assim o início das grandes explorações marítimas com os arrebóis da Renascença.

Pôde reputar-se indício desta sugestão uma farça análoga, posta em acção por um insular italiano. Referimo-nos ao entremez, no qual, em 1515, Silvestre Corso, de elmo e montante, representou o papel de deus Baco, perante a severa contenença de Afonso de Albuquerque. V. Gaspar Correia, *Lendas*, t. II, pág. 407.

<sup>(70)</sup> «No ano de 1500, o Pé do Cruzeiro (*a Crucis*) distava do pólo sul 29°7, e a Cabeça do Cruzeiro (*γ Crucis*) tinha 35°7 de distância polar. A haste da Cruz ocupava 6 graus de extensão. Em 29 graus e 7 décimos do grau, portanto em 29°42' de latitude boreal, já a constelação se podia ver toda em pé sobre o horizonte, ao sul, na sua culminação superior no meridiano. Juntando, porém, o efeito da refração, podem arredondar-se os 29°7 à vontade em 30 graus. Os nossos marinheiros no *Regimento do Cruzeiro do Sul* contavam 30 graus do Pé do Cruzeiro ao pólo antártico. Pôde pois dizer-se que o Cruzeiro, no ano de 1500, começava a ver-se, na sua culminação superior, em 30 graus de latitude boreal. Ao passar na linha, elevava-se a 30° sobre o horizonte na culminação superior no meridiano. Com o decorrer do tempo o Cruzeiro tem-se aproximado do pólo com a precessão. Já em 1900 o Pé do Cruzeiro estava a 27°5 do pólo. Em abril de 1500, a culminação do Cruzeiro tinha lugar de noite». *Comunicação do professor Luciano Pereira da Silva*. Veja-se o cap. II do 1.º volume da presente obra, a pág. 68 e reprodução *fac-similada* da carta de Mestre João no cap. VII.



Agora, que fica pela pôpa a importuna região calma, essa constelação sobe noite a noite no céu profundo, ostentando no tópo a cruz, promissória das grandes emprézas da Cristandade. E o vento começa a evoluir pelo quadrante sueste, mais escasso ou mais largo, mas ainda brando. Até que, passados dias, se firma o geral do hemisfério sul, enfunando as velas da frota, sempre pela amura ou pelo través de bombordo.



SEMANA SANTA



ROVÁVEL é que, durante cêrca de duas semanas, as singraduras se sucedessem quási uniformes, com proas inclinadas para o poente.

Assim, num relativo remanso de faina marítima, acaso cortado por um que outro aguaceiro, se iria passando para os navegadores a quadra santa em que se celebra a Paixão de Cristo.

Propício pois o tempo, não desperdiçariam frei Henrique e os demais franciscanos e clérigos a conjuntura para acrisolar com sacras cerimónias e devotas prédicas a fé dos náutas. Póde imaginar-se o cavername dos barcos a vibrar com a toada litúrgica, acompanhada a órgão, na capitania, pelos dedos hábeis de frei Masseu <sup>(71)</sup>. E aos olhos das tripulações ajoelhadas, na penumbra da tolda, reluziriam porventura os paramentos auríficos e as pratas dos altares, destinadas a edificar as supostas cristandades do Oriente. Sôbre o altar armado na tolda da capitania, é de presumir que realçasse aquela benta imagem de Nossa Senhora da Esperança, que Cabral escolhera para sua padroeira e sacra auspiciadora da sua viagem. E na doçura das ladaínhas se quebraria acaso a austera tristeza dos fúnebres ofícios <sup>(72)</sup>.

¡Cantos sagrados! ¡Palavras evangélicas! ¡Nénias plangentes sôbre a agonia e a morte do Redentor! ¡Com que doloroso confrangimento apertariam o coração dos desditosos condenados a perpétuo degredo, Deus sabia em que apartadas e ignotas regiões, aonde talvez, no meio de populações selvagens, nunca mais chegasse um eco da palavra divina!

Vinte eram êsses míseros, decerto espalhados pelas diferentes unidades da frota <sup>(73)</sup>. De quatro dêles nos chegaram nome e notícia: Afonso Ribeiro, largado entre os Tupiniquins de Vera Cruz; João Machado, que o destino marcara para uma vida aventureira e heróica, coroada por gloriosa morte <sup>(74)</sup>; Luis de Moura, que deveria ser companheiro de João Machado no destêrro de Melinde <sup>(75)</sup>; António Fernandes, carpinteiro de náus, cuja presença em Quíloa seria mais tarde preciosa a João da Nova <sup>(76)</sup>;

Tôdas as almas crentes, que animavam o bojo dos baixéis, sentiriam decerto o mesmo

\*\*\*\*\*

<sup>(71)</sup> Gaspar Correia (*Lendas*, I, pág. 148) consigna que a armada levava órgãos, o que explica a presença do organista. Êsses órgãos eram decerto facilmente manejáveis, como aqueles que, cêrca de quatro anos mais tarde, levou para a Índia o capitão-mór Lopo Soares. Na visita de cerimónia que fez ao rajá de Cananor, embarcou êle, trajado de gala, no seu batel empavado e aparatoso, e junto do batel seguia um esquife onde os órgãos iam tangendo durante o trajecto (Castanheda, *Hist.*, liv. I, cap. XCI). Suspeitamos que fossem instrumentos portáteis, parecidos com os harmóniums de mão, ainda hoje muito em voga entre a população marítima.

<sup>(72)</sup> A esta imagem se refere o sr. Jaime Cortesão no cap. anterior, pág. 24, fundando-se num documento publicado pelo sr. Aires de Sá (*Frei Gonçalo Velho*, vol. II, doc. DCCIII).

<sup>(73)</sup> Êste número é dado pelo próprio rei D. Manuel na *Carta ao rei catholico*, de 1505, já citada.

<sup>(74)</sup> A darmos crédito a Gaspar Correia (*Lendas*, I, pág. 160), João Machado embarcou antes na primeira armada de Vasco da Gama, e por êste foi deixado em Melinde. Por afeição se lhe juntou outro degredado, por nome Damião Rodrigues, seu cúmplice no crime que a ambos fizera condenar. Êste Damião Rodrigues morreu depois em Melinde, onde a Cabral foi mostrada a sua tócsa sepultura. João Machado, cuja biografia romanesca mereceria especial estudo, veio a prestar serviços relevantes à sua pátria depois de ter dado largas à sua inteligência e ao seu valor no serviço de vários potentados do Oriente.

Segundo os restantes cronistas, foi a armada de Cabral que o transportou a Melinde. À falta de outros documentos, mandaríamos as regras da hermeneutica que nos inclinamos ao parecer da maioria, se em favor da informação de Gaspar Correia não se possesse alegar o conhecimento pessoal que êle deveria ter tido do célebre aventureiro, ainda vivo à sua chegada a Goa em 1512.

<sup>(75)</sup> Assim o assevera Barros (*Decada I*, liv. V, cap. III). Contradi-lo Gaspar Correia, como se vê na nota anterior.

<sup>(76)</sup> Barros, *Decada I*, liv. V, cap. X.



acabrunhamento de tristeza, ao recordar os tormentos e o derradeiro suplício do Deus humanado. Mas à maior parte se aliviaria o luto com os primeiros clamores da Aleluia. Ao passo que no rosto dos mofinos condenados nem os arrebóis da Ressurreição enugariam as lágrimas do desespero.

Mas esse domingo santo, 19 de Abril, raiou por fim sôbre a armada, quando ela por mares incógnitos se ia acercando do Trópico do Capricórnio. E não é temerário imaginar o alvorôço festivo com que o acolheriam os mareantes.

«!Bôas festas!» A saudação fraterna dos cristãos devia trocar-se entre os que se abeiravam, desde as alcôvas de proa e dos gasalhados do convés até aos chapitéus e às toldas, onde a oficialidade tinha suas câmaras. O sol ardente dos trópicos sorriria desanuveado, e as vagas do vento, rolando do sueste, coroadas de espuma, embalariam amorosamente os inesperados lenhos. É de crer que a brisa desferisse dos topes as quinas, as esferas, as cruzes de Cristo, emblemas de uma fé e de uma pátria que do Sul-Atlântico tomavam posse.



A capitania, debruçado ao varandim do chapitéu, rodeado pelo estado maior da náu, entrevê a nossa fantasia o capitão-mór, recebendo as saudações da marinhagem, que do convés e do bailéu capearia com suas carapuças vermelhas<sup>(77)</sup>, da gente de armas, que porventura, em sinal de regosijo, ofereceria béstas e lanças, agitadas nos ares, às carfias chispantes do sol<sup>(78)</sup>.

PÁSCOA CURIOSA

Na sua opa de brocado, traje de gala então de moda no reino<sup>(79)</sup>, alongaria Pedro Álvares a estatura delgada e enfermiça, e procurar pelo horizonte límpido as atias prometidas por Deus naquela Páscoa, derradeira de uma centúria gloriosa para Portugal. Os olhos penetrantes de Duarte Pacheco, afeitos à descoberta, esgaravatariam por seu turno, pelas abertas do velame, a amplidão luminosa. E em tôda a armada, que talvez a essa hora estremecesse com o reboar das salvas e com o clangor das trombetas, Nicoláu Coelho e os pilotos e mareantes, que haviam tomado parte na expedição do Gama, reconheceriam porventura, na côr das águas, no aspecto do céu, em misteriosas nugas só apreciáveis à visão acerada dos marítimos, paragens sulcadas antes, na vizinhança daquelas onde a seus ouvidos chegara o grasnido estrídulo das aves marinhas...

Mas o dia jubiloso passaria sem incidentes. Após as preces ciciadas no místico ambiente dos officios rituais, preenchê-lo iam folguedos, jogos, desportos, em que às almas rudes se deparasse a ilusão das alegrias que esfuziavam no torrão natal, o alívio passageiro de saúdades.

Para de alguma maneira arremedar a farta comezaina que em suas póvoas assinalava a ridente Páscoa, talvez houvesse distribuição extraordinária de marmeladas e arrobes, e o vinho de Caparica fervilhasse nas tinas espalhadas pelo convés, entre celhas coguladas de biscouto. E aos descantes e às risadas dessa arraia miúda se misturaria acaso, vindo das entranhas dos chapitéus, o rumor de festins mais ordenados e polidos, em redor de toalhas de olanda, de finas conservas e cristalinos, de gomis argênteos que vertessem, em ondas de rubim e topázio, os vinhos da Sicília e de Chipre.

Finalmente, desabaria a noite, negra e sem lua<sup>(80)</sup>, sôbre o rápido e deslumbrante crepúsculo tropical, como velário denso que aos olhos dos iniciados cerrasse a porta mágica do sonho.

Cristo ressuscitado não quisera escutar suas preces. E mais uma manhã rompera, mais um dia se escoava, sem que o horizonte ocidental respondesse à interrogação ansiosa dos visionários.

(77) É talvez a única peça de indumentária, que se pôde autenticar com vários textos, como quasi uniforme para os mareantes portugueses do século XVI. Deviam ser semelhantes aos barretes de lá, pretos, verdes ou vermelhos, ainda hoje usados pelos poveiros e varinos e pelas populações ribajeanas e alentejanas.

(78) Ainda não se usavam ao tempo as espingardas. Assim o diz expressamente Gaspar Correia, em duas passagens, pelo menos, das suas *Lezadas* (tomo I, págs. 40 e 151).

(79) Barros, *Década I*, liv. V, cap. V.

(80) Veja-se no cap. VII da presente obra as fases da lua do mês de Abril de 1500, segundo o *Almanach de Zacuto*. A 19 de Abril, dois dias antes da última fase, só das 10 para as 11 horas da noite surgiria acima do horizonte o disco minguante da lua.



AS no dia seguinte, terça-feira 21 de Abril, começaram os olhos experimentados a enxergar, flutuando da banda de oeste, uns filamentos verde-escuros ou amarelentos que marmofluavam a superfície gláucia. Ao aproximarem-se dos costados negros, deram aso aos reavam a superfície gláucia. Ao aproximarem-se dos costados negros, deram aso aos mareantes, debruçados na mareagem de sotavento, para discernir ramúsculos alongados, que se bifurcavam, se entrelaçavam, como balsas de ervas arrastadas pela corrente<sup>(81)</sup>.

Identificaram-nos sem hesitação, em harmonia com a botânica marinaresca, aprendida em largas viagens ou nas costas açorianas, paradeiro do sargaço provindo das longínquas e incógnitas plagas do Ocidente.

Era o botelho, por outro nome a botelha, cujas longas fôlhas lisas, vesiculadas nas axilas, terminavam em tubérculos; eram rabos de asno, reconhecíveis pelas hastilhas felpudas, levemente flabeladas na ponta<sup>(82)</sup>.

¡Sinais de terra próxima! Isto a seiscentas e sessenta ou seiscentas e setenta léguas das ilhas de Cabo Verde, segundo estimativa dos pilotos<sup>(83)</sup>. Caso seria para espanto, se na mente dos peritos não houvesse a fundamentada persuasão da sua existência.

Mas nesta conjuntura, se entre êles se denunciou alvoroço, não foi de surpresa, mas antes de reflectida expectativa. Serenamente, como se se tratasse de um previsto episódio de viagem, Vaz de Caminha tomara as suas notas para narrar a el-rei o descobrimento. Provável é até que Pedro Álvares Cabral pronunciasse a arribada, inclinando as náus para o rumo de onde radiavam as plantas nunciatórias.

Cerrou-se porém a noite sem que outros indícios corroborassem as suscitadas esperanças. Tanto das glebas produtoras se afasta o sargaço, à tona do oceano, que aos scépticos e aos ignorantes era justificável pôr-se em dúvida a vizinhança de terra. Debalde as vigias espraivavam a vista, entre o quarto de modorra e o de alva, pelas águas que argenteava a indecisa tremulina do minguate.

Mas, quando rompeu a manhã de quarta-feira 22<sup>(84)</sup>, os olhos, que catavam ao longe as ondas, viram-nas de improviso roçadas por vôos recurvos, como de andorinhas que dali tomassem o alor triunfante para o céu.

Mal se enxergavam a distância êsses pequeninos pássaros de plumagem negra no dorso, colorado pardacento, cabeças mosqueadas de branco. De quando em quando despenhavam-se rápidos e mergulhavam para fisgar o cévo. Ao elevarem-se de novo, alvejavam-lhes o frouxel do ventre a meio da envergadura azevichada das asas. E uma vista mais aguda poderia discernir o azulado das pernitias

(81) A aparição destas ervas a distância considerável da terra é mais uma demonstração de que a corrente tenderia antes a desviar a armada, do que a aproximá-la, da costa brasileira. Não ocorreu êste para acrescentar aos seus aliás decisivos argumentos, ao falecido oficial da armada Baldaque da Silva (*O Descobrimto do Brasil, in Memórias da Com. Port. do Centenario do Descobrimto da America*).

(82) Conjecturas são estas, derivadas das pitorescas designações dadas pelos navegadores às espécies indicadas na carta de Pero Vaz de Caminha. Pouco nos foi possível apurar sobre a natureza e a configuração específica dêsses exemplares da flora marítima, que devem ser variedades de sargaço.

Os pilotos portugueses dos séculos XVI e XVII referem-se nos seus roteiros a diversas espécies que designam pelos seguintes nomes: *botelia*, *corriola*, *tromba*, *seva* (?), *manta de bretão*, *rabos de raposa*, *pês de galinha*, *candeinhas de mediocrentemente explicita: « Quem for de meio canal para a ilha de S. Lourenço verá no mar umas ervas de botelia e sargaço Portugueses da viagem de Lisboa à India, publicados por G. Pereira — Lisboa, 1898, pág. 76).*

Nem desta nem doutra passagem dos roteiros, que nos foi dado consultar, se pôde concluir muito sobre o aspecto das plantas em questão. Apenas, a pág. 73 do livro citado, a referência a *penças de botelhas* poderá sugerir a vaga idéa de longos apêndices, de contorno anguloso. Mas, se recorrermos à etimologia, acode-nos a imagem de uma espécie de cabaças em certas algas, e corresponde à significação do portuguesíssimo vocábulo *botella*, o qual não tem eiva de galicismo, como se poderia supor pela sua semelhança com o equivalente francês *bouteille*.

Nos dicionários modernos encontra-se a fôrma *botelha*, assim definida no Dic. Contemporâneo: « planta cryptogâmica da classe das algas, família das lucaceas (*fucus vesiculosus*), também chamada alga vesiculosa... » Na *Flora Lusitanica* (tomo II, pág. 434), Felix de Avelar Brotero descreve assim o *Fucus vesiculosus*, Lineu: « Fronde plana, dichotoma, Tagi littora, et in omnibus littoribus Lusitanie ex Minio usque ad Algarbiorum Anam ».

Esta descrição discorda um pouco da que se decuz das passagens apontadas dos roteiros quinhentistas. Qualquer afirma ser a *botelia* abundante no mar dos Açores (*Roteiros* cit. pág. 165). E mais familiar ainda, se aceitarmos a identificação quanto a rabos de asno, posto que não tinha encontrado outra notícia desta espécie de sargaço, atigura-se-me que ela deva ser semelhante, se não idêntica, aos rabos de raposa, aos quais se refere a citação acima.

(83) Esta estimativa, exarada na carta de Caminha, faz honra à pericia dos pilotos. Com efeito, entre o ponto médio do arquipélago de Cabo Verde e a paragem de Porto Seguro (diferença de latitudes 34°, apartamento 16°), a distância anda por 379,5, equivalentes a 675 léguas de 18 ao gráu.

(84) Veja-se o Apêndice B sobre a data do descobrimento do Brasil.





### NÁUS QUINHENTISTAS

no quadro «Martyrio de Santa Anta e suas companheiras», pertencente à série da Mãre de Deus e actualmente existente no Museu de Arte Antiga, de Lisboa. É atribuído ao pintor português Gregório Lopes pelo ilustre professor Luciano Freire, director interno daquele Museu.





encolhidas. Não seria mister que elles se aproximassem muito, para que a grita da marinhagem os identificasse.

—iFura-buchos!— exclamariam sem hesitar, ao reconhecê-los como velhos amigos, os ribeirinhos de entre o Pôrto e Cascais.

Talvez porém que algum mareante açoriano discordasse da nomenclatura, e cantarolasse no sotaque nativo a arrezada etiqueta de estapagados <sup>(86)</sup>.

Todavia, qualquer que fôsse o nome, o paio das elegantes avesinhas inundou de júbilo os corações dos nautas.

iEssas, sim! que traziam segura mensagem da costa próxima. E logo, naturalmente, desde o alcatrate do castelo até aos pavêses da pópa, se aglomerariam a estibordo os curiosos, na ânsia de disputar as alviças à vigia alcandorada na gávea.

Devia ter sido um dia de alvorôço aquele, na espregida da prometida terra, que ia infalivelmente surgir na banda do ponente. Mas só a horas de véspera, na capitania rebentaria por fim—¿da gávea? ¿da alcáçova? ¿do chapitêu?—o vitorioso clamor:

—iTerra!



ESCORTINAVA-SE com efeito, na raia do horizonte para onde descia o sol, a arriuação brumosa, alongada e esbatida para o sul. Mais arribou a armada para se aproximar. As proas cortavam agora, com bom andamento, águas que a elevação do fundo, propinquo ao litoral, sensivelmente esverdeava. E os contornos da terra iam-se lentamente delineando.

Um monte alto e arredondado se percebeu primeiro. Depois, para o sul, azulavam-se no céu luminoso umas serras mais baixas, a perder de vista. Tudo por enquanto era indefinido e sem relêvo. Mas, à proporção que avançavam, os exploradores, afeitos à aventura, iam discernindo pormenores. A terra chã espreguçava-se até à beira do Oceano, e sôbre ela o basto arvoredo lançava uma colcha de veludo escuro.

Queriam ver mais os olhos ambiciosos. Não o consentia porém o enfraquecimento vespéral da luz, rápido nas paragens inter-tropicais. Adiantar-se à toa, por mares inexplorados e porventura

TODA A VISTA

(86) Encontro nos roteiros as denominações seguintes de aves marinhas ou frequentadoras do litoral: grajaos ou garajaos, rabiforcados, pardelas, feljões ou freijões, linhosas, frades, autenais ou entenais, gralhas, tradinhos, gaivotões, alcatrazes, mangas de veludo, garcinas, milheiras, borrelhos, calcamares, botos, corvos, marrecas, estapagados, garças, milhanos, açôres, rabos de junco, garajinhas ou graginas, francelhos, codornizes, ariceolas (sic, provavelmente arvelões) corvetas, quagailhas. Nem uma só vez se me deparou a designação de fura-buchos, indicada por Pero Vaz de Caminha.

Sei quanto é difficil identificar estas espécies ornitológicas, na procura das quais tropeçou a própria e indiscutível autoridade do Dr. Barbosa du Bocage, de quem transcrevo as palavras, suscitadas por uma consulta de Andrade Corvo: «O problema tem grandes difficuldades. Vejo-me em presença de nomes dados pelos nossos antigos navegadores ás aves que encontravam no alto mar, vindo esses nomes quasi sempre desaccompanhados de quaesquer noticias acerca do tamanho, côres e caracteres mais salientes d'ellas, e devo procurar descobrir que aves eram estas». (Rot. de Lisboa a Goa por D. João da Castro, nota a pág. 137). Segue-se a exposição das conjecturas com que, a respeito de algumas espécies aludidas, o sábio zoólogo enriqueceu o trabalho monumental de Andrade Corvo. Infelizmente, nem nessa nem noutra nota (a pág. 162) se encontra referência alguma à espécie citada de fura-buchos.

Sôbre o assunto consultámos por nosso turno uma autoridade irrecusável, o illustre professor Dr. Baltazar Osório, digno successor do Dr. Bocage na direcção do Museu de Zoologia da Escola Politécnica de Lisboa, actualmente Faculdade de Sciéncias. O insigne académico dignou-se, após cuidadosas investigações que muito lhe agradecemos, apurar o seguinte:

«No catalogo das Aves da Península Iberica, publicado pelo falecido professor de Zoologia e director do Museu Zoologico da Universidade de Coimbra, encontra-se na pagina 171 o seguinte:

«Puffinus anglorum, Tem.

N. v. Fura-buxo e chirêta (Porto, segundo o snr. Tait.)

Hab. Tem apparecido entre o Porto e Cascaes. O snr. Tait suppõe que nos visita no inv. No s. da Hespanha é no verão e outomno. Ord. nas costas marinas das reg. arcticas e o. d'Africa».

Em seguida, o Dr. Osório desluz com várias citações a suposição, por nós aventada, de que os fura-buchos

erçados de parcéis <sup>(86)</sup>, fôra temeridade condenável. Assim o entendeu o capitão-mór. Atravessou a sua náu, e ordenou aos outros capitães que o imitassem. Sondou. Achou-se o fundo de vinte e cinco braças, demasiado para surgidouro. O disco esbraseado do sol ainda não fôra mordido pelos espigões da serra cinzeirada. Sob os seus derradeiros raios foram singrando ainda, cautelosamente, de prumo na mão. Quando o astro por fim se embebeu na terra, a sonda acusava dezenove braças.

Então, a capitania fêz sinal às onze companheiras para que ancorassem. Amainou-se o pano. Rouquejaram nos escôvens as amarras de linho, ainda nessa época de exígua bitola <sup>(87)</sup>. E todos os navios estacaram a umas vinte milhas da terra que de longe vinham buscando.

Aquele monte que a dominava, marco levantado pela Providência para conhecimento dos nautas, pôde ser que destacasse agora num fundo apotéutico de escarlata e ouro. Deslumbrar-se-ia nêle o olhar atento de Cabral. Julgaria vislumbrar a figura do Salvador, cuja glória acabava de celebrar devotamente, prometendo, do cume aureolado, a imortalidade da glória para a sua pátria.

E então, como inspirado, apontando o misterioso cabeço, êle o teria baptisado solenemente: — ¡O Monte Pascoal!

Depressa porém apagariam a visão as brumas da noite que alagavam a imensidade. No silêncio agosto, que a celeuma dos navegantes mal ousava quebrar, acaso se ouviria tam sômente o chapinhar da vaga de encontro aos cascos negros e um que outro débil pipilar das aves que se apressavam para os ninhos terrestres. O lume das náus, cautelosamente guardado <sup>(88)</sup>, espalhar-se-ia agora pelas candeias que estrelejavam a treva do convés, da tolda, dos castelos; pelos faróis que, à pôpa da capitaina, à proa dos restantes baixéis, alastravam pelo mar sedoso uma tênue esteira dourada.

Da escuridão do chapitéu, onde o rodeariam seus oficiais, é verosímil que o capitão-mór corresse com a vista a sombra mais espessa da costa, que se alongava para o meio-dia. E a seus olhos alçados se depararia então, erguida sôbre ela, entre as constelações do céu austral, como nova promessa divina, a cruz scintilante, que porventura lhe fôra guia.

— ¡Terra de Vera Cruz! — exclamaria Pedro Álvares Cabral, abrangendo com o gesto largo o litoral indefinido.

¡Devoto augúrio, tormulado pelos lábios desbotados do capitão-mór! Todos o aceitaram com júbilo. E, terminada a faina da ancoragem, quando recolheram a seus gasalhados nocturnos, os marinheiros para a alcáçova de proa, os bombardeiros e homens de armas para junto do cabrestante <sup>(89)</sup>, os

pudessem identificar-se com as pardelas, observadas, em paragens próximas, por D. João de Castro (*Rot. cit.*, pág. 162). Abstemo-nos de transcrever o seu arazoado, embora interessantíssimo, por só indirectamente se ligar ao assunto. Mas o que nos esclareceu grandemente foi a informação final do erudito professor:

«*Dresser na sua obra, A History of the birds of Europe, t. VIII, diz, referindo-se ao Puffinus anglorum, que a esta ave chamam nos Açores Stapagado, mas não se refere a nenhuma outra palavra portuguesa ou usada em domínio portuguez para designar os outros Puffinos.*»

Identificado assim o fura-buchos com o estapagado, recorremos jubilosamente aos *Roteiros Portugueses*, onde nos recordávamos de ter encontrado uma descrição sumária desta última espécie. De feito lá encontrámos o seguinte período, a pág. 75, da autoria do piloto Gaspar Manuel:

«*Mas quando se virem garajinhas em bandos andar pescando, e em especial uns passaros a que chamam estapagados que mergulham no mar de quando em quando, pequenos e pouco menores que andorinhas das costas pretas entendam que estão abarbados com a dita ilha, e não deixarão de a ver no mesmo dia até o seguinte.*»

Eis como lentámos reconstituir nos seus caractéres externos a nuncia alada do Brasil.

Os resultados a que chegáramos foram corroborados e desenvolvidos pela transcrição completa da notícia de Dresser, que nos proporcionou a incansável obsequiosidade do Dr. Osório. Segue dessa descrição o trecho essencial:

«*Adult Male (Orkney) Crown, nape and entire upper parts black, the hind neck rather tinged with grey; sides of the head also black, but slightly marked with white; entire hunder parts including the flanks under wing-coverts pure white; upper mandible blackish brown, lower mandible bluish horn; iris dark brown, legs bluish flesh colour. Total length about 13 inches, culmen 1,6, wing 9,3, tail 3,2, tarsus 1,9.*»

<sup>(86)</sup> Se Cabral tivesse a desdita de desfechar com a costa um pouco mais ao sul, correria o perigo de naufragar nos Abrolhos, que se estendem algumas milhas ao norte e ao sul do paralelo dos 18°.

<sup>(87)</sup> João Braz de Oliveira, *Os navios de Vasco da Gama*, in *Mem. da Com. Port.*, pág. 12.

<sup>(88)</sup> A vigia do lume era sempre escrupulosamente recomendada em tôdas as Instruções das armadas, nêsse tempo em que não havia meios rápidos e fáceis de obter fogo.

<sup>(89)</sup> Julgamos ser aí o pouso onde habitualmente pernóitavam, como se deduz da seguinte passagem de Gaspar Correia: «Então os marinheiros, de noite, saltarão com os homens d'armas que jaziam dormindo ao cabrestante.» (*Lendas II*, pág. 557).



oficiais para a tolda e para o chapitêu, raros seriam os corações que não se entumecessem com graças ao divino, poucas as fantasias que se furtassem a maravilhosos devaneios sôbre a terra entrevista na envoltura rósea do crepúsculo, agora mal avultando nas sombras do vago dilúculo estelar.

Mais feliziteira ela teria ressurgido acaso ao romper da alva, como espiritualizada pela neblina diáfana que esfumara o litoral.



Alis perto! ¡mais perto! ¡para que as almas se repastem nos encantos da plaga, argenteada pela radiação que se espreguiça à tona de água, para que se apertem os elos que vão prendê-la à pátria distante!

Estruge pelas solidões invioladas a faina matinal da maruja. Rangem os cabrestantes, onde se enrolam os retesos proízes. Rompe dos arcabouços musculosos o gemebundo ofêgo. E ao mesmo tempo a cordoalha guincha nos gornes, as antenas rouquejam na aladura dos palancos, os mastros ressoam cavamente aos embates das velas desferidas.

Desgarram as âncoras. Os baixéis estremezem, como aves na arrancada do vôo. De harmonia com a circumspecta determinação do chefe, tomam a vanguarda, sôbriamente mesurados os traquetes, as três navetas, em guisa de cautelosos esculcas. À medida que apontam à costa, impelidas por brandas aragens, delas se eleva a lenta cantilena dos prumadores, numerando as braças. E na sua esteira, na sua alheta, escalonam-se, em compassada arfagem, as nove náus de maior porte.

¡Dezassete braças! ¡Dezasseis! ¡Quinze folgadas!

Iluminado de chapa pelos clarões matutinos, que esgarçam o cendal da neblina, vai-se gradualmente discernindo o recorte da riba. Branquejam ao longo do mar grandes barreiras, vermelham outras como faixas de coral desmaiado. E àquém delas um filete de ouro denuncia a praia, babujada de espuma algente.

—¡Catorze! ¡Treze braças!— entoa em requebradas modulações a gente da sonda.

Precisa-se, mais próxima, a terra. Clareia um rasgão abrupto na aspereza das arribas. A foz de um rio, por sem dúvida. Já distintamente se escuta o ronquido monótono da arrebentação. Duas milhas, se tanto, apartam a armada daquele solo arreatado finalmente ao mistério da natureza.

¡Nove braças! ¡Lôdo e lama! Idóneo fundo para surgir <sup>(90)</sup>.

É essa a ordem que emana do capitão-mór. Ao majestoso silêncio, apenas entremeiado pela melopêa das sondagens, sucede a ordenada azáfama do lançar ferro.

Ruge de novo a amarra.

Despem-se da sua andaina de cotonia, brasonada com a insígnia das novas cruzadas, os mastros de pinho de Alcácer.

Dez horas da manhã, pela altura do sol. Os navios mordem com a âncora o fundo, nunca antes rasgado por artifícios humanos. E a manobra segue ainda. Estridulam os aparelhos. Emergem de entre as coxias os batéis e os esquifes, balouçam no ar, baixam a pousar nas ondas, espadanando salsugens luzentes.

Na gávea da capitaina, palpita porventura aos primeiros beijos da brisa transatlântica a bandeira real, franzindo os escarlates e os azúis do nobre escudo nas pregas do damasco branco imaculado. Acorrendo à convocação do chefe, tomam seus lugares de honra, à proa dos batéis atracados, os capitães da armada, em seus trajes de cerimónia. Ferem a ondulação larga as pás afeiçoadas pelos longínquos remolares do Cata-que-Farás ou sob os telheiros remotos da Ribeira das Náus. E do leito e

PONTO DE  
CHEGADA

<sup>(90)</sup> *Mud and ooze*, é como a carta do Almirantado Inglês descreve o fundo nos arredores dos Abrolhos, cuja proximidade é denunciada pelo aparecimento de salbro.

das tostes dos batéis, das enxárcias, das mareagens, das gáveas das náus, arregalam-se olhos a vasculhar, por entre os medões de areia de ouro, algo de vivo que se agita...

A matalotagem vai escorrendo para ré, à medida que as proas, tensas as amarras, se aguçam para o vento mareiro. Melhor se distingue, pela orla da praia, a nudez baça ou acobreada de alguns corpos humanos que se aglomeram à babugem, estranho gentio sôbre cuja massa neutra e moveiça oscila um que outro cocar de variegadas penas.

São os incolas da terra prodigiosa, com quem os heróicos peoneiros vão travar relações. Porque o capitão-mór, ouvido o conselho dos oficiais, deliberou confiar êsse primeiro reconhecimento a Nicoláu Coelho, talvez por mais arguto e experimentado em terras da África e da Ásia no trato com bárbaros incógnitos. E enquanto êle voga em direitura de terra, no batel empavesado, é de supor que Pedro Álvares Cabral, seguindo-o com a vista, da varanda da pôpa, se orgulhe com o êxito da sua missão de descoberta.

Muito âquem da linha ideal de demarcação, Duarte Pacheco contempla, acaso pela segunda vez, a margem ocidental do grande mar interior, que pressupôs a sua sciência cosmográfica.

Mestre João apresta, para escrupulosas observações em terra firme, o seu descomunal astrolábio.

Pero Vaz de Caminha grava na perpetuadora mirada as graças da região edénica.

E o sol, ascendendo para o zenite, parece trazer, lá do saudoso Nascente, as benções de Portugal à Beleza que, a mil e quinhentas léguas, sua visão andaciosa prescrtou na imensidade do planeta:— a **TERRA DE VERA CRUZ!**



As vinhetas intercaladas do presente capítulo, representando embarcações, são tôdas fac-similadas do Livro de Duarte de Armas, códice do Arquivo Nacional da Torre do Tombo.



## APÊNDICE A

¿ Passou a 1.<sup>a</sup> armada da Índia nas proximidades do litoral brasileiro?

Otterece-se ensejo de comentar, embora já o assunto tenha sido incidentalmente tratado na Introdução desta obra (a) uma passagem obscura do *Roteiro de Vasco da Gama*, publicado em 1818 por Diogo Kopke e António da Costa Paiva, e reeditado por Alexandre Herculano e barão de Castelo de Paiva. Da qual se depreende que ainda não tinham decorrido três anos desde certo dia, quando a esquadra do Gama se fazia a oitocentas léguas da costa africana, que se lhe haviam deparado sinais evidentes de terra próxima. Aí não deixaria de encontrar refrêscos o navegador que menos absorto ou apressado no desígnio final da sua derrota, a ela resolutamente arribasse.

Se esta suposição fôsse exacta, se o Gama tivesse sido forçado a amarar-se até aos páramos ocidentais do Atlântico, os indícios, que dos núncios alados recolheu, deveriam tê-lo habilitado a colaborar eficazmente nas instruções que, com escrupuloso recato contra a espionagem castelhana, o rei D. Manuel teria, verbalmente ou por escrito, ministrado a Cabral.

Da interpretação da passagem aludida tem-se deduzido um poderoso argumento em favor da certeza de terras ao ocidente, pouco mais ou menos nas paragens em que Pedro Álvares Cabral veio a descobri-las.

Procurámos desvanecer as dúvidas que se nos ofereciam sôbre a leitura do apógrafo, alcançando do director da Biblioteca Pública, do Pôrto, Sr. João Grave, um decalque da aludida passagem. A autoridade paleográfica que consultámos reconheceu que ela foi cuidadosamente trasladada para a imprensa.

Depois de se referir à escala da pequena fróta em Santiago de Cabo Verde, diz o apógrafo do Roteiro anónimo: «*E huuma quinta feira que eram tres dias d'agosto partimos em leste, e hindo humm dia com sull quebrou a verga ao capitam moor, e foy em XVIII dias d'agosto, e seria isto i j' (duzentas) leguas da ilha de Santiago, e pairámos com o traquete e papafigo dous dias e huuma noute, e em XXII do dito mês hindo na volta do mar ao sull e a quarta do sudueste, achámos muitas aves feitas como garções, e quando vëo a ncuete firavam contra o susoste muito rrigas como aves que hiam pera terra, e neste mesmo dia vimos huuma baléa, e isto bem oytocentas legoas em mar*».

Desde logo salta aos olhos um erro, que é prudente atribuir ao copista. Se a 18 de Agosto os náutas se achavam a duzentas léguas de Santiago, ¿ como poderiam, após quatro dias apenas, julgar-se a oitocentas léguas em mar?

Esta locução *em mar*, equívale a *ao mar*, ¿ designa a distância da costa continental fronteira, que é a costa africana, já de sobra conhecida pelos portugueses? Contra esta hipótese se levanta uma objecção. O autor do *Roteiro*, que em 18 de Agosto dava o afastamento de Santiago, naturalmente não daria em 22 o da costa africana sem o mencionar expressamente. Mas, se a partida de Santiago foi em 3 de Agosto, ¿ teriam os navios andado até 18 de Agosto apenas 200 léguas?

Na mais transigente das hipóteses, isto é, supondo que as náus tivessem sempre feito proa a oeste, o arbitrando-se em com léguas, como julga Duarte Pacheco (b), a distância do arquipélago à costa, teriam em quatro singraduras navegado 500 léguas, as quais, sendo de 18 ao grau, segundo o cómputo do mesmo Pacheco, representariam mais de 1600 milhas! Isto daria um andamento médio de quasi 17 nós por hora, o qual só a muito aperfeiçoados veleiros modernos seria dado manter.

Com effeito, os navios daquela época só em condições raríssimas excediam 12 milhas por hora, como se deduz da seguinte passagem de Gaspar Correia, referente ás náus da armada de Cabral: «...*correndo para dobrar o Cabo, com todas as velas de dia, e de noite mesuravão as velas, ficando de trás da Capitania, mas levavão grande andar, que antre dia e noite corriam oitenta, noventa legoas segundo entendião os pilotos*» (c). O encarecimento do cronista bem demonstra o fenomenal da velocidade, que corresponde à média máxima de 12,5 milhas por hora.

Mas, se no texto também não há equívoco a respeito do rumo, se a frota, ao saír da ilha de Santiago, aprou a leste (¿ não seria antes a leoste?) guinando depois para o sul, nêsse caso ainda se agrava a dificuldade com o acréscimo da distância a vencer até as náus se acharem engolfadas a 800 léguas da costa.

Ou na data da avaria da náu de Vasco da Gama, ou na do encontro das aves há engano manifesto. Se, porém, em vez de *i j' (duzentas) leguas da ilha de Santiago*, lessemos *v i j' (setecentas) leguas da ilha de Santiago*, uma das grandes dúvidas que suscita o texto do Roteiro estaria esclarecida.

Sendo a partida a 3 d'agosto, a 18 do mês não se podia achar o Gama apenas a 200 léguas da ilha, porque com certeza andou mais de 14 léguas por dia, ou mais de 2,2 milhas por hora. Nestes 15 dias bem podia ter vencido com vento de feição cêrca de 690 léguas, com um andamento diário de 46 léguas, ou cêrca de 7,6 milhas por hora. Na avaria da náu do capitão-mór, que aconteceu em 18 de Agosto, perderam os expedicionários dois dias e uma noite, quere dizer, só na noite de 19 velejaram em cheio. O encontro das aves ocorreu em 22, donde se segue que navegaram a pano solto durante perto de dois dias e meio ou 60 horas. Deviam pois ter caminhado, com o andamento citado, 115 léguas. Estas, somadas com 690, percorridas antes da avaria, completam bem *oytocentas leguas em mar*.

Esta solução apresentaria a vantagem de conciliar a estimativa normal da derrota com as datas do Roteiro, pois de outro modo é necessário alterá-las arbitrariamente. Ravenstein entende que 22 de Agosto está no Roteiro por 22 de Outubro (d), e imagina a esquadra navegando nas proximidades da ilha de Tristão da Cunha.

Para dar verosimilhança à hipótese da aproximação da fróta da costa brasileira, sem alterar as estimativas do Roteiro, é preciso considerar que a passagem em que se lê *XXII do dicto mês*, resulta de um erro ou salto de cópia e deveria ser *XXII do seguinte mês*. É com effeito aceitável que em 50 singraduras desde Santiago a pequena fróta se houvesse alongado, impelida pelo vento de roda, até às mesmas paragens que Pedro Álvares Cabral alcançou daí a menos de três

AAAAAAAAAAAA

(a) A págs. XXI e XXII da Introdução do 1.º Volume.

(b) *Esmeraldo*, liv. 1.º, cap. 28.º

(c) *Lendas*, 1, pág. 192.

(d) Ravenstein, *A Journal of the first voyage of Vasco da Gama*, a pág. 187. Londres, Hakluyt Society.



anos, em pouco mais de um mês de viagem. A maior duração poderia atribuir-se, mais do que à inexperiência de uma estreia, às condições adversas da estação, inadequada à projectada derrota (e). Frizante exemplo d'esses contratempos é o salto de vento ou o aguaceiro rijo, que a quinze dias de Santiago ameaçou desarvorar a capitania do Gama, seguido por trinta e seis horas de capa. Positivamente as resume Castanheira no período seguinte: «*E Vasco da Gama seguiu por sua nauegação indo caminho do cabo da boa Esperança, e cõ todas as naos de sua conserva se engolfou no mar, per õde nauegou Agosto, Setembro, & Outubro cõ muytas tormetas de vêtos, chuvas e cerrações com q se todos virão ã assãs de perigo, vendo a morte diãte muytas vezes*» (f).

Note-se a frase «*se engolfou no mar*», a qual implica o afastamento progressivo da costa africana durante prolongadas singraduras e que se pôde invocar para corroborar a hipótese de que os sinais de terra encontrados denunciasses as proximidades da outra costa, a qual devia demorar bastante ao ocidente, pois que a flotilha se avizinhava dela, indo «*na volta do mar ao sul e quarta de sudoeste*».

Não é todavia possível disfarçar a objecção que facilmente se oferece; o vôo apressado das aves na direcção de sudoeste, como recolhendo ao cair da noite para os seus ninhos terrestres. Se recolhiam para a terra americana, vista a situação relativa da frota, seria realmente lógico que a direcção fôsse antes sudoeste, e talvez a alguns não pareça temerário este novo correctivo em passagem crivada de erros palpáveis.

O aparecimento da baleia, no mesmo dia, indica estarem os navios ao sul dos 15° de latitude meridional, visto que, segundo Maury, é esta a linha que marca o limite extremo a que chegam as baleias no hemisfério austral.

Contra esta hipótese se pôde alvitrar outra, da qual não há negar-se a plausibilidade. A rajada que quebrou a verga da capitania podia ser efeito de uma trovoadas da Serra Leoa, supondo que, ao contrário das induções apresentadas, as náus não se tivessem amarrado consideravelmente. Nesse caso os sinais de terra poderiam denunciar a proximidade de alguma das ilhas dispersas no Atlântico Sul. ¿Mas qual delas? ¿A Ascensão? Essa acha-se a cerca de 80 de latitude sul, e as suas águas não são portanto visitadas pelas baleias. ¿Santa Helena? Os seus 16° de latitude já admitem tal visita, mas a sua distância à costa africana orça por menos de metade das 800 léguas apontadas pelo autor anónimo. Além de que, o confronto das datas afasta a verosimilhança de tam excessivo estiramento da viagem, desde essa ilha até à angra homónima aonde o Gama aportou a 7 de novembro.

A favor de outras ilhas, como a da Trindade, a de Martim Vaz, e ainda a de Tristão da Cunha, podem aduzir-se argumentos de certo péso, e Ravenstein inclina-se para esta última (h). Mas suposto não houvesse desproporção manifesta entre o caminho a percorrer e o tempo decorrido desde a escala em Santiago, chegado à posição geográfica ocupada por qualquer dessas ilhas, é mais que provável que Vasco da Gama, fortalecido com a experiência de Bartolomeu Dias, tivesse ganhado bastante barlavento para montar o Cabo, e não fôsse desfechar cerca de um gráu mais ao norte, na angra de Santa Helena.

É convicção de alguns historiadores, baseada em fortes indícios, que o grande Almirante se avizinhou da costa brasileira (i). Sendo assim, ¿é por acaso lícito admitir que o Gama guardasse silêncio sobre incidente de tamanha monta para os interesses portugueses? Quando outra mais transcendente vantagem não se pudesse tirar do provável achamento de uma terra nova naquelas paragens, bastaria ela constituir um valioso ponto de escala e de refrêscos para a derrota da Índia. Assim o inculca, abafando outros motivos de regosijo que despertariam ciúmes e malquerenças, o próprio rei D. Manuel na sua carta aos reis católicos (j). E Pero Vaz de Caminha também já na sua carta fazia observação análoga: «*... e que hy nom ouvesse mais ca teer aquy esta pousada pera esta navegaçam de Calecut abastaria...*»

Percebe-se que o descobrimento de terra atlântica, ao nascente do meridiano de partilha, correspondia a uma instante aspiração, que o monarca se empenhava em satisfazer. Por isso, êle teria acrescentado ao ostensivo encargo da expedição de Cabral a missão secreta de reconhecimento. Aliás, não é fácil de explicar a pressa com que se destacou da armada um navio para trazer a Lisboa o anúncio imediato. Bastaria esperar pelo regresso da armada, como se praticava com respeito às ilhas, incidentalmente deparadas durante as viagens de longo curso.

Há um indício ponderoso para demonstrar o propósito clandestino, confiado à expedição de Cabral. A 11 de Maio de 1500, isto é, antes que constasse em Lisboa o achamento de Vera Cruz, fazia el-rei D. Manuel doação a Gaspar Cõrte Real das ilhas e terra firme que descobrisse, empresa a que êste já de há tempos se consagrava (k). Tal mercê conjugava-se com os aprestos da expedição que dentro de alguns meses partiria para as bandas do noroeste. ¿Não denuncia esta

(e) Veja-se o que sobre a monção própria escrevia, poucos anos depois, no seu *Esmeraldo*, liv. 4.º, cap. 4.º, o experto Duarte Pacheco, que entre os três meses aconselhados, Janeiro, Fevereiro e Março, preferia o segundo, posto que em Abril se encontra também vento próprio. Um século depois o piloto Aleixo da Mota (*Roteiros Portuguezes*, a pág. 95) aconselha para a partida os meses de Março ou Setembro.

(f) *Hist.* liv. 1, cap. 11.

(g) Citação de Andrade Corvo, nas suas notas ao *Roteiro de Lisboa a Goa* por D. João de Castro, a pág. 188.

(h) *Op. cit.* a pág. 187.

(i) A esta opinião se inclinava, há quarenta anos, o illustre historiador brasileiro Capistrano de Abreu, no seu livro *Descobrimiento do Brasil e seu desenvolvimto no seculo XVI* (Rio de Janeiro, 1883). São dêle as seguintes passagens: «*Como observa Peschel, Vasco da Gama em sua primeira viagem para a India, passára por algum tempo no longo das costas do Brasil sem as reconhecer, pois, sahindo de Cabo Verde a 3 de Agosto de 1497, no dia 22 achava-se a 800 léguas da costa africana, isto é, a 45.º do Occidente do Sul da Africa. Si então não descobriu o Brasil, deve-se talvez a circumstancias de que ítera incumbido.*» (*op. cit.*, pág. 40). E mais adiante, expressamente acrescenta: «*É pois, ílora de duvida que Vasco da Gama teve não suspeiã, como nos assegura Camões, mas certeza de uma terra ainda não conhecida.*» (*ib.* pág. 41).

Deve observar-se que a suspeiã, de que fala Camões, de terras ao ocidente da róta do futuro almirante parece não derivar de indícios colhidos nesta viagem. Ela é simplesmente a suspeiã fundada de D. João II e dos cosmógrafos portugueses a respeito da existência de terras naquelas paragens. Essa suspeiã veementemente remonta, pelo menos, a 1494, ano em que se redigiu o Tratado de Tordesilhas, e no qual ficou acatellada para a corõa de Portugal a posse dessas terras.

(j) «*... pois certo a dita terra (de Santa Cruz) é muito necessaria para essa viagem (da India).*» — Versão de Próspero Peragalo, no vol. das *Memórias da Comissão Portuguesã do Centenario do Descobrimto da America.*

(k) *Alguns documentos*, a pág. 160.

coincidência a intenção de procurar nos dois hemisférios, em missões sincrónicas, terras nas novas regiões ocidentais que estivessem acaso incluídas na demarcação portuguesa?

Ocorre ainda um facto digno de nota. Ao passo que o monarca português dá posteriormente conta ao rei católico do resultado, aparentemente casual, da expedição de Pedro Álvares, no seu extenso relatório das navegações empreendidas no seu reinado até ao ano de 1505 (1), não diz uma palavra acerca da viagem de Côrte Real, a qual teve por consequência o descobrimento, ou talvez antes o reconhecimento da Terra Nova. A notícia mais pormenorizada desse sucesso chegou até nós por intermédio de dois estrangeiros, os italianos Alberto Cantino e Pietro Pasqualigo, pois que os historiadores portugueses são por extremo lacónicos a tal respeito (m).

¿Como explicar o silêncio de D. Manuel, a não ser pelo receio de suscitar apreensões do lado de Castela? ¿Não se harmoniza êle com o sigillo guardado sobre a missão de Cabral? Cumprida que esta foi, e provado que as novas terras entravam na esfera do domínio português, não havia já motivo para occultar o resultado, nem, ainda quando o houvesse, haveria possibilidade de manter o segredo. Outro tanto não acontecia com respeito ao descobrimento de Côrte Real, pois que a sua situação geográfica parecia ainda indecisa. E não tardou que, mais aclarada que esta foi, a política portuguesa se desinteressasse do seu domínio.



## APÊNDICE B

### A divergência entre as datas histórica e oficial do descobrimento do Brasil

No n.º 13 P. de 6 de junho de 1899, do *Boletim do Apostolado Positivista do Brazil*, a história do êrro introduzido nas festas oficiais, que transferiu para 3 de maio a comemoração do descobrimento de Vera Cruz, acha-se definitiva e exaustivamente esclarecida. O artigo nela publicado pelo seu eminente director, Miguel de Lemos, appareceu sob a fôrma de carta na edição de 27 de maio do *Jornal do Commercio*, do Rio de Janeiro.

Por occasião de reunir-se em 1823 a primeira Constituinte, o deputado por Minas Geraes, António Gonçalves Gomide, suggeriu a José Bonifácio, por insinuação do deputado Diogo de Toledo Lara Ordonhes, que fôsse escolhido o dia 3 de maio para a abertura da Assembléa, por ser o do descobrimento do Brasil. A carta de Gonçalves Gomide está arquivada desde 1885 na *Revista do Instituto Historico e Geographico* do Rio de Janeiro. O alvitre foi aceite na sessão preparatória de 30 de abril de 1823. A Constituição do Império, outorgada por Pedro I, designava a mesma data de 3 de maio para a reunião do Corpo Legislativo, que a Constituição da República manteve.

Embora Aires de Casal, desde 1817, tivesse publicado na sua *Cronografia Brazileira* a carta de Caminha, de onde se infere inequivocamente que o descobrimento foi a 22 de abril, era opinio corrente entre os menos doutos em assuntos históricos haver sido o Brasil descoberto a 3 de maio, dia em que a Igreja celebra a Invenção da Santa Cruz.

Tudo o mais que se tem dito só serviu para complicar uma questão que se resume ao êrro inicial em que laboravam os políticos da Independência acerca da data do descobrimento. Para resolver a divergência entre as cronologias histórica e oficial e conciliar as duas datas, tentou-se a solução da correção introduzida no calendário juliano, operada em 1582 pelo Papa Gregório XIII. Mas nem assim se obtem a determinação da data de 3 de maio, pois que, applicando a correção gregoriana, que consistiu na supressão de 10 dias, a data da comemoração seria 2 de maio.


Foi numa quarta-feira, 22 de Abril de 1500, que a esquadra de Cabral avistou o monte Pascoal, um dos píncaros da cordilheira dos Almorés. A data histórica é, pois, 22 de Abril. A acção retroactiva da reforma gregoriana é insustentável.

A história particular de cada país não pôde divergir cronologicamente do conjunto da história universal. Os factos em igual se succedem observando uma lei cadencial de relatividade cronológica, que não deve ser lludida.

Quanto à divergência nas datas do descobrimento, registadas na carta de Caminha e na narração do «piloto anonymo» é, apenas, aparente. «Aos 24 de Abril, que era huma quarta feira do Outavario da Paschoa houvemos vista de terra...», lê-se no texto anónimo. É Caminha quem tem razão. A quarta-feira do oitavário de Páscoa, do ano de 1500, caíu em 22 de Abril. As duas testemunhas presenciais do descobrimento de Vera Cruz, cujos depoimentos chegaram até nós, indicam o mesmo dia da semana em que da armada se avistou a serra dos Almorés. Caminha escreveu poucos dias depois; o piloto presumivelmente só principiou a escrever mais tarde, e esta circunstância explica o seu equívoco quanto à data. Há ainda a notar que o descobrimento de Vera Cruz, na narrativa anónima, occupa apenas três pequenos capítulos incompletos (ao todo umas quatrocentas palavras), e que na epistola de Caminha é, salvo as linhas prefaciaes, êsse acontecimento que constituiu o exclusivo assunto da narração.

(1) Na mesma carta a que se referem as Notas 7, *in fine*, e 40.

(m) Veja-se a pág. CXXVII da Introdução do 1.º Volume da presente obra.





CAPÍTULO VII

A SEMANA DE VERA CRUZ

POR

C. MALHEIRO DIAS

INCLUÍNDO A VERSÃO EM LINGUAGEM ACTUAL DA CARTA DE  
PEDRO VAZ DE CAMINHA COM ANOTAÇÕES DE

D. CAROLINA MICHAELIS DE VASCONCELOS







## I—CARTA DE PEDRO VAZ DE CAMINHA



CONSIDERADA certidão de baptismo do Brasil e primeira página da sua história, a carta do cavaleiro Pedro Vaz de Caminha, mestre de balança da moeda na comarca do Pôrto e escrivão da feitoria de Calecut, dirigida ao rei de Portugal, é assim sumariada por J. M. de Macedo, a pág. 1 do vol. I do *Anno Biographico Brasileiro*:

«Minuciosa relação da viagem de Pedro Alvares Cabral desde 9 de Março de 1500, em que a sua esquadra largara, descendo o Tejo, até 21 de Abril em que se aperceberam signaes de terra proxima e não conhecida, e desde 22 de Abril, em que descobrira a nova terra até 1 de Maio, o dia da plantação da Cruz, a cujos pés se gravaram os signaes do dominio portuguez, e de 22 de Abril a 1 de Maio informações officiaes de tudo, das primeiras idéas sobre o paiz, do aspecto e dos costumes... dos indios seus habitantes, de quanto fizera e ordenara Cabral, de ligeiros episodios, de descripções de solemnidades, de todo o importantissimo relatorio enfim desses dez dias, que formam o primeiro, romanesco, poetico, e riquissimo livro da Historia do Brazil».

Descoberta no fim do século XVIII por Muñoz entre os documentos do *Corpo Chronologico* do Arquivo da Torre do Tombo, publicada pela primeira vez com algumas elisões voluntárias por Aires do Casal na *Corografia Brazilica*, analisada por Humboldt no *Examen Critique* (\*), a carta do escrivão da feitoria de Calecut perdura milagrosamente, com a do bacharel mestre João, como o principal dos dois únicos documentos, salvos entre quantos foram remetidos de Vera Cruz a Lisboa pela ligeira naveta dos mantimentos.

Embora à autoria dessas «venerandas sete fôlhas de papel florete» (\*\*), ciosamente guardadas em Portugal no tombo da epopeia, faltem a competência náutica e a autoridade de um chefe—que nos transmitiriam a dupla e decisiva versão geográfica e politica do acontecimento,—elas representam, senão jurídica, mas historicamente, o «auto solemne do descobrimento». Fazem fé como se tivessem pendentes os selos reais. Nunca, por certo, ao escrevê-las como longo exórdio à petição endereçada ao monarca para que findasse o exílio de seu turbulento genro, Jorge d'Osouro (àquele tempo na ilha de S. Tomé), o malaventurado escrivão da feitoria de Calecut pensaria que de tantas relações do almirante, dos capitães e dos pilotos, só a sua missiva sobreviveria e lhe estivesse destinada a glória de ser encorporada como página primordial na história de uma das maiores nações da terra.

Pelos hereditários cargos de confiança régia que exercera, como pela honrada progenitura, Caminha possuía categoria para dirigir-se ao soberano, tanto mais que ao tempo perdurava na côrte portuguesa a prática tradicional de dirigirem os súbditos suas petições e informações ao monarca, muito principalmente quando em exercício de missões e cargos do Estado.

Nenhum indício nos autorisa a afirmar—se exceptuarmos «o extranho silencio guardado pelo narrador no tocante ás causas que motivaram o desvio da armada do seu rumo indiatico» (\*\*),—que o escrivão nomeado com Gonçalo Gil Barbosa, de Santarém (\*\*), para servir em Calecut na feitoria das Índias, confiada ao opulento Aires Corrêa, estivesse ao par dos designios do capitão-mór e da

(\*) No Vol. IV (1877-78) dos *Annaes da Bibliotheca Nacional* do Rio de Janeiro encontra-se uma relação bibliográfica, consignando as várias publicações da carta de Caminha até essa data e as memórias e estudos analíticos inspirados nesse documento.

(\*\*) São vinte e sete as páginas do texto e mais uma com o enderêço e o resumo, escritos respectivamente em caracteres dos séculos XVI e XVII. Esta última página servia de sobrescrito à missiva e imediatamente a sumariaram na secretaria de Estado, copiando-se mais tarde o sumário na Torre do Tombo. São, como diz Varnhagen, sete fôlhas de papel de quatro páginas cada uma.

(\*) «A derrota desde Cabo Verde até á nova terra desconhecida não merece a menor observação a Caminha, como se aquillo fosse o facto mais natural do mundo e estivesse determinado nas instruções dadas por el-rei ao capitão-mór. Este desvio, dando em resultado tão notavel descobrimento, parece que devia causar alguma surpresa, mas tal espanto nem sequer ligeiramente se manifesta». Sousa Viterbo, op. cit., a pág. 5.

(\*\*) Gonçalo Gil Barbosa ficou por feitor em Cochim depois da carnificina de Calecut. A qualidade dos funcionários comerciais recém-estabelecidos directamente, por via marítima, com o Oriente asiático. Era uma verdadeira revolução económica exigiam-se homens de austera probidade, de esclarecido espirito e de acatada respeitabilidade. O feitor e os seus escrivães compõem o primeiro rudimento de um governo ultramarino.

Dos cronistas, apenas Damião de Góis nomeia Vaz de Caminha como escrivão da feitoria de Calecut.

transcendente missão que êle desempenhara, conduzindo a esquadra às terras ocidentais do Atlântico, do descobrimento do Brasil sentimento de surpresa (que não seria fácil de reprimir) em que possa legitimamente fundarse a versão inverossímil do acaso.

do descobrimento do Brasil sentimento de surpresa (que não seria fácil de reprimir) em que possa legitimamente fundarse a versão inverossímil do acaso.

Caminha não era um cosmógrafo. O que êle redigiu para recreio e esclarecimento do rei foi uma narrativa impressionista em que revela aquela cultura literária tam própria dos portugueses da sua grande época, e aquela capacidade de observação, e aquela faculdade de compreender e descrever judiciosamente, que constituem o mais esplêndido encanto dos cronistas, desde o gótico Fernão Lopes, e caracterizam a mentalidade de um povo que atingira a hora suprema e fugaz de uma grandiosa missão civilizadora, raro igualada no transcurso da história universal.

Pelo extravio ou destruição dos documentos de maior realce histórico, esta narrativa assumiu a importância documental de prova; oficializou-se; tornou-se, na frase decisiva de Capistrano, «a base de toda a historia do descobrimento».

Acima de quaisquer dúvidas paira a autenticidade da carta esplêndida de Vaz de Caminha. Ela



A TORRE DE CAMINHA







abrangem noções exactas—pouco excedidas posteriormente,—sobre os costumes, alimentação, habitação, indumentária e regimen comunitário do Tupiniquim habitante das regiões litorâneas compreendidas nas



Aspecto parcial da fachada do Paço da Ribeira, do Pôrto, onde a tradição pretende ter nascido o Infante D. Henrique

futuras capitánias dos Ilhéus, Pôrto Seguro e Espírito Santo.


Dispôs a Providência que o passageiro da armada de Cabral, a quem estava destinado



escrever a primeira e formosíssima página da História do Brasil, fôsse um homem com notáveis capacidades de observação, dotado de austero carácter, escrupuloso por hábito do officio hereditário: figura admiravelmente representativa da grande era moral em que fôra criada.

Filho de Vasco Fernandes de Caminha, cavaleiro da casa do duque de Guimarães e mestre da balança da moeda da cidade do Pôrto, Pedro Vaz de Caminha herdara êste cargo de confiança régia, para o qual, em póstuma recompensa do seu holocausto, D. Manuel e D. João III nomearam sucessivamente os seus netos Rodrigo d'Osouro e Pedro Vaz. Através de quatro reinados, desde D. Afonso V, o mesmo cargo foi exercido pela mesma família. Na carta de D. Manuel, datada de 3 de Dezembro de 1501, a mercê a Rodrigo d'Osouro do officio que desempenhara o avô é justificada por lhe querer o soberano fazer graça «visto como o dito seu avoo morreo em noso seruiço». Rodrigo

mooreo em noso seruiço». Rodrigo



A IGREJA QUINHENTISTA DE CAMINHA

d'Osouro, «neto de p.<sup>o</sup> Vaz de Caminha mestre da balança que foy da nosa cidade do Porto, que hora faleceo na Hyndia homde o emuiamos», não atingira ainda a idade própria ao exercício de tamanha incumbência. A carta de mercê, providenciando para que outro sirva o officio emquanto o agraciado não houvesse para êle idade, mais valorisa a graça e certifica o preto de gratidão do monarca. D. João III, nomeando para o mesmo cargo, vago pela morte prematura de Rodrigo, o outro neto de Caminha, Pedro Vaz, seu moço de câmara, persevera na magnânima conducta paterna, prolongando no benefício a gratidão da corôa.

O interêsse demonstrado pelos dois reis à descendência do escrivão de Calecut e as mercês que lhe dispensaram em vida não só testemunham o culto em que tiveram a memória de Pedro Vaz de Caminha como assinalam a posição social d'êste burocrata, que não era um obscuro funcionário, mas cavaleiro de boa linhagem: um daqueles estóicos avós que para tam altos destinos encaminham a grei lusitana, como colaboradores da epopeia.

O papel proeminente desempenhado pela burguesia na obra política, náutica e guerreira das conquistas e descobrimentos, desde a expedição de Ceuta, não foi ainda devidamente revelado. Esse empreendimento económico de grande vulto deixou vinco inapagável no próprio título ostentoso com que se ornou D. Manuel com aparato salomónico. Pedro Vaz de Caminha poderia apresentar-se como figura representativa dessa burguesia austera, cujas riquezas custearam as guerras e as navegações e cujo senso prático guiou o instinto cavalheiresco e aventureiro da raça para as missões utilitárias, fazendo prevalecer o critério comercial do internacionalismo na expansão ultramarina de Portugal. Embora oriundo de pequena fidalguia provinciana, Pedro Vaz de Caminha vivia em contacto, pelas suas funções, com essa honrada e patriótica burguesia a quem o Infante D. Henriquetantopressava e que D. João I acercou do trono.

Sete dias depois da tresloucada batalha a que o romanesco hierótsimo do rei bravo e leviano conduziu a nação, D. Afonso V assinou em Toro a carta, nomeando Pedro Vaz de Caminha cavaleiro da sua casa, para o cargo de mestre da balança da cidade do Pôrto, ainda em vida de Vasco Fer-

Fernandes exceptuado das recentes medidas promulgadas em Évora, que prescreviam a perda do ofício para todo aquele que o mandasse exercer por outrém. A carta régia justifica a mercê na muita ocupação de Vasco Fernandes nas cobranças da comarca de Entre-Douro e Minho e Trás-os-Montes, e reforça a razão do privilégio com a dos muitos e assinalados serviços que prestara (\*) Deviam ser de vulto esses serviços para que os invocasse o monarca com tamanha insistência. A carta de 6 de Setembro de 1471 nomeava Vasco Fernandes de Caminha recebedor-mór dos dinheiros de Tanger na cidade do Pôrto, onde já acumulava os cargos de recebedor-mór dos réditos de Ceuta e mestre da balança da moeda. As cartas régias de 7 de Setembro do mesmo ano e de 5 de Agosto de 1472, publicadas em apenso ao estudo biográfico de Sousa Viterbo, referem doações de bens ao cavaleiro Vasco Fernandes de Caminha; outras tantas mercês com que o rei galardoava o servidor fiel, aumentando-lhe o património.



BRASÃO D'ARMAS DE PEDRO VAZ DE CAMINHA

mandes de Caminha. Póde-se deduzir deste documento que o pai de Pedro Vaz, funcionário do erário, estaria com o rei, acompanhando-o na guerra — que nunca se fez sem dinheiro, — e que a seu rogo foi passada a providente carta de mercê ao filho.

Que Vasco Fernandes não morreu naquele ano funesto da batalha e que Pedro Vaz ainda não substituíra no ofício o seu progenitor, sabemos-lo pela carta régia de 4 de Julho de 1476, dada no paço da Ribeira do Pôrto, e na qual, por solicitação do duque de Guimarães, o monarca determina seja Vasco

(\*) ... «maiormente pera o dito Vasco Fernandes de que temos recebido muito seruiço e lhe somos em grande amcatrego...»



A documentação já reunida relativamente a Pedro Vaz é suficiente para explicar as deferências de Álvares Cabral para com o escrivão da feitoria de Calecut e justificar a presença de Caminha nos actos importantes para que o capitão-mór convocava as figuras de maior hierarquia e de mais criterioso e douto parecer entre as que viajavam na esquadra. Juntamos a esses documentos mais um diploma pela primeira vez publicado, conquanto suspeitemos que Varnhagen o conheceu e que dêle se serviu para estabelecer a identidade de Vaz de Caminha. É a carta de D. Manuel, de 9 de Maio de 1496, confirmando o futuro escrivão de Calecut no cargo de mestre da balança da moeda da cidade do Pôrto, e na qual o rei invoca a bondade e descrição de Pedro Vaz:

*Dom Manuel etc. a quantos esta nosa carta virẽ fazemos saber que confiando nos na bondade e desqrisam de P.º Vaaz de Caminha cavalleiro da nosa casa q̄ ho ffara bẽ e fiellmente e como compre a serviço de Deus e nosso e bem do povoo querendo lhe fazer graça e merce eu hey por bem o darmollo por mestre da ballança da moeda da nossa cidade do Porto asy e pella guisa q̄ ho elle ate qui foy por carta dellrey meu senhor que Deus aja e porẽm mandamos a Johan Roiz de Saa do nosso conselho e veedor de nosa fazenda e a dita cidade e ao tesoureiro da moeda etc. e forma dada e Setuwall ix dias de mayo ellrey ho mandou per dom D.º Llobo do seu conselho e veedor de sua fazenda. V.º Carv.º a fez de mill iij e LRbj (1496) (19).*

A figura do primitivo historiador do Brasil já está suficientemente iluminada pela investigação e integrada no quadro genealógico para poder presumir-se do seu estreito parentesco com o poeta quinhentista Pedro de Andrade Caminha. Os editores das *Poesias*, publicadas em 1791 pela Academia Real das Ciências, referem no Prólogo que o avô do poeta, Afonso Vaz de Caminha, tivera dois filhos varões: Vasco Fernandes e João. Êste último, casado com D. Filipa de Sousa, foi o pai do poeta.

Adverte Sousa Viterbo que o primeiro dos dois filhos de Afonso Vaz, Vasco Fernandes, não pôde ter sido o pai do escrivão da feitoria de Calecut, passageiro da armada de Cabral, que já era avô em 1500,—pois o irmão, João de Caminha, vivia na segunda metade do século XVI. Mas Sousa Viterbo apurou a existência de um Afonso Vaz de Caminha em duas cartas datadas de Azamor, uma de 30 de Setembro de 1515 e outra de 12 de Agosto de 1517, ambas dirigidas a D. Manuel, assinadas por diversos cavaleiros: cartas em que se trata de assuntos relativos àquela praça, recentemente conquistada pelo Duque de Bragança, D. Jaime. Pôde conjecturar-se que êste Afonso Vaz de Caminha, pai de João Caminha e avô do poeta Andrade Caminha era irmão (ou primo) de Pedro Vaz, narrador do descobrimento do Brasil. De outro seu irmão, Fernando Vaz de Caminha, temos conhecimento pelo teor da carta régia de D. Afonso V, de 27 de Março de 1462, confirmando o instrumento de perfilhação que Pedro Eanes, chanceler do arcebispado de Braga, fizera em favor de Vasco Fernandes e, por sua morte, ao filho dêste, Fernando, desembargador em 1502. Sabemos, assim, por investigação histórica, documentada, que o cavaleiro Vasco Fernandes de Caminha foi pai de Pedro Vaz; que o desembargador Fernão Vaz de Caminha era seu irmão; que Jorge d'Osouro era seu genro; que Rodrigo d'Osouro e Pedro Vaz foram seus netos. ¿Mas quem foi a mulher de Pedro Vaz? ¿Como se chamava a sua filha? Uma Catarina Vaz de Caminha, que figura numa carta de aforamento de umas casas na Rua Nova, do Pôrto, que tinham sido de Pedro Vaz de Caminha e de seu pai Vasco Fernandes, ¿era a viúva ou era a filha do passageiro da esquadra de Cabral? Inclina-mo-nos a crer que seria a sua viúva.

O rudimento de uma genealogia dos Caminhas fica delineado no seguinte quadro, que resume a resenha anterior:



(19) *Torre do Tombo, Corpo Chronologico, Parte 1.ª, maço 18, n.º 108.*

<p>¿Vasco Fernandes de Caminha (?)</p>	<p>¿Afonso Vaz de Caminha (?)</p>	<p>Vasco Fernandes de Caminha Cavaleiro da casa do duque de Guimarães, recebedor-mór das cousas de Ceuta na cidade do Pôrto e comarca de entre Douro e Minho e Trás-os-Montes, recebedor-mór de Tanger e mais vilas d'África, mestre da balança da moeda da cidade do Pôrto (14).</p>
<p>Pedro de Andrade Caminha, moço da câmara do príncipe D. Duarte, duque de Guimarães, alcaide-mór de Celorício de Basto</p>	<p>João Caminha, casado com D. Filipa de Sousa</p>	<p>Desembargador Fernão Vaz de Caminha</p>
<p>Afonso Vaz de Caminha Gaspar Caminha D. Joana de Tovar D. Ana de Tovar D. Gulomar de Sousa D. Catarina de Tovar</p>	<p>¿Casado com Catarina Vaz de Caminha (?) (15)</p>	<p>¿Casado com Catarina Vaz de Caminha (?) (15)</p>
<p>Rodrigo d'Osouro (16), neto de Pedro Vaz de Caminha, filho de Jorge d'Osouro (17), moço da câmara de D. João III, mestre da balança da cidade do Pôrto, falecido em 1536.</p>	<p>D. Manuel, mestre da balança da moeda do Pôrto, escrivão da feitoria de Calecut.</p>	<p>D. Manuel, mestre da balança da moeda do Pôrto, escrivão da feitoria de Calecut.</p>
<p>Pedro Vaz (18) irmão de Rodrigo d'Osouro, neto de Pedro Vaz de Caminha, sucessor de seu irmão no cargo de mestre da balança da cidade do Pôrto, por alvará de 17 de Dezembro de 1536.</p>	<p>¿Casado com Catarina Vaz de Caminha (?) (15)</p>	<p>¿Casado com Catarina Vaz de Caminha (?) (15)</p>

(14) Carta régia de D. Afonso V. de 4 de Julho de 1476, consentindo a Vasco Fernandes de Caminha que possa escolher quem o substitua no cargo de mestre da balança da cidade do Pôrto, Torre do Tombo, Chanc. de D. Afonso V. liv. 1, fl. 23 v.; Carta de D. Afonso V. de 6 de Set. de 1471, nomeando Vasco Fernandes de Caminha recebedor-mór dos alcaides de Tanger na cidade do Pôrto, Torre do Tombo, Chanc. de D. Afonso V. liv. 22, fl. 26; Carta de D. Afonso V. de 7 de Maio de 1471, nomeando Vasco Fernandes de Caminha os bens confiscados a Afonso Rodrigues de Barcelar, Torre do Tombo, Chanc. de D. Afonso V. liv. 22, fl. 127; Carta de D. Afonso V. de 5 de Agosto de 1472, doando os bens de Diogo Afonso a Vasco Fernandes de Caminha, Torre do Tombo, Chanc. de D. Afonso V. liv. 23, fl. 144; Carta de D. Afonso V. de 27 de Março de 1462, confirmando o instrumento de perfilhação que Pedro Eanes, chanceler do Arcebispado de Braga, fizera em favor de Vasco Fernandes de Caminha e de seu filho Fernando, Torre do Tombo, Chanc. de D. Afonso V. liv. 1.º, fl. 8 v.; Cartas de quitação de Vasco Fernandes de Caminha, de 10 de Junho de 1458, e 20 de Agosto de 1460, Torre do Tombo, Além Douro, liv. 3, fls. 156;

(15) Carta régia de D. Afonso V. de 8 de Março de 1476, nomeando Pedro Vaz de Caminha mestre da balança por morte de seu pai ou quando este resolvesse cedêr-lhe o lugar, Chanc. de D. Afonso V. liv. 38, fl. 99 v.

(16) Carta de D. Manuel, de 7 de Novembro de 1502, confirmando um aforamento de casas, que tinham pertencido a Pedro Vaz de Caminha, que as houvera de seu pai Vasco Fernandes, a Catarina Vaz de Caminha, Chanc. de D. Manuel, liv. 6.

(17) Carta régia de D. Manuel, de 3 de Dezembro de 1501, nomeando Rodrigo d'Osouro moço, neto de Pedro Vaz de Caminha, mestre da Balança da cidade do Pôrto, Chanc. de D. Manuel, liv. 1, fl. 66.

(18) Carta de perdão a Jorge d'Osouro, de 16 de Janeiro de 1496, Chanc. de D. Manuel, liv. 33, fl. 84 v. Idem, idem, de 17 de Janeiro de 1468, Chanc. de D. Manuel, liv. 32, fl. 68.

(19) Carta de D. João III, de 16 de Dezembro de 1536, nomeando Pedro Vaz mestre da balança da cidade do Pôrto, ofício que vugara por morte de seu irmão Rodrigo d'Osouro, Chanc. de D. João III, liv. 24, fl. 1 v.



## HISTÓRIA DA COLONIZAÇÃO PORTUGUESA DO BRASIL

Não obstante as incertezas e lacunas, este quadro permite a constatação da distinta origem do homem que ia morrer numa tragédia asiática <sup>(17)</sup> e cujo nome assina a primeira página da história de uma grande nação descoberta pelos cavaleiros de Cristo, solenemente baptizada com a assistência de alguns dos heróis da epopeia marítima, e que, sob um céu onde brilha uma cruz de estrelas, na presença de uma bandeira que ostentava o sacro emblema do Cristianismo, recebeu nas fontes baptismas o nome de Vera Cruz.

(17) A carta de D. Manuel, de mercê a Rodrigo d'Osouro (fôrma arcaica de Osório) do officio que desempenhára o avô, diz que Pedro Vaz «faleceo na Hyndia homde o emulamos».





## ≡ Carta ≡

de Pedro Vaz de Caminha  
escrita do porto seguro de Vera Cruz  
com a data de 1º de Maio do anno 1500  
a El-Rei • **O. MANUEL**:



Publicada pela primeira vez em 1817 pelo padre Manuel Aires do Casal na «Corografia Brasileira», segundo uma cópia irregular do documento existente no Real Arquivo da Marinha, do Rio de Janeiro. Descoberta por D. Juan Baptista Muñoz em 1795 (?) no Arquivo da Torre do Tombo (cf. Navarrete, «Coleccion de los viages y descubrimientos que hicieron por mar los Españoles», T. III, a pág. 45, Madrid, 1829).













Da marinhagem e das singraduras do caminho não darei aqui conta a Vossa Alteza—porque o não saberei fazer—e os pilotos devem ter este cuidado.

E portanto, Senhor, do que hei de falar começo:

E digo que

a partida de Belém foi—como Vossa Alteza sabe, segunda-feira 9 de Março. E sábado, 14 do dito mês, entre as 8 e 9 horas, nos achámos entre as Canárias, mais perto da grande Candária. E ali andámos todo aquele dia em calma, à vista delas, obra de três a quatro léguas. E domingo, 22 do dito mês, às dez horas mais ou menos, houve vista das Ilhas de Cabo Verde, a saber da Ilha de São Nicoláu, segundo o dito de Pero Escobar (\*), piloto.—

Na noite seguinte à segunda-feira [quando] amanheceu, se perdeu da frota Vasco de Atalide com a sua náu, sem haver tempo forte ou contrário para [isso] poder ser! (\*)

Fêz o Capitão suas diligências para o achar, em umas e outras partes. Mas... i não apareceu mais! (\*)

E assim seguimos nosso caminho, por este mar de longo (\*), até que terça-feira das Oitavas da Páscoa, que foram 21 dias de Abril, topámos alguns sinais de terra, estando [distantes] da dita Ilha,—segundo os pilotos diziam, obra de 660 ou 670 léguas—os quizis [sinais] eram muita quantidade de hervas compridas, a que os mareantes chamam botelho, e assim mesmo outras a que dão o nome de rabo-de-asno. E quarta-feira seguinte, pela ma / nhã, topámos aves a que chamam turabuchos.

¶ Neste mesmo dia, a horas de véspera, houve vista de terra! A saber, primeiramente de um grande monte, mui alto e redondo; e de outras serras mais baixas ao sul d'ele; e de terra chã, com grandes arvoredos; ao qual monte alto o Capitão pôs nome O Monte Pascoal e à terra A Terra de Vera-Cruz!

Mandou lançar o prumo. Acharam vinte e cinco braças. E ao sol-posto, umas seis léguas da terra, surgimos âncoras, em dezenove braças—ancoragem limpa. Ali ficamo-nos tôda aquela noite (\*). E quinta-feira, pela manhã, fizemos vela e seguimos em direitura à terra, indo os navios pequenos diante—por dezasseis, dezasseis, quinze, catorze, doze, nove braças—até meia-légua da terra, onde todos lançámos âncoras, em frente da boca de um rio. E chegaríamos a esta ancoragem às dez horas, pouco mais ou menos.—

E d'ali avistámos homens que andavam pela praia, uns sete ou oito, segundo disseram os navios pequenos que chegaram primeiro.

Então lançámos fóra os batéis e esquiões. E logo vieram todos os Capitães das náus a esta náu do Capitão-mór. E ali falaram. E o Capitão mandou em terra a Nicoláu Coelho para ver aquele rio. E tanto que êle começou a ir-se para lá, acudiram pela praia

(\*) Pero Escobar (e não Escobar) é o nome verdadeiro do piloto, que tendo dado boa conta de si na primeira expedição à Índia, na náu de Nicoláu Coelho (o Berrío), foi escolhido na segunda para ir na Capitaina com Pedro Álvares Cabral. Vid. Teixeira de Aragão, Vasco da Gama e a Vidigueira, Documento 11.º pág. 221.

(\*) E a noite seguinte à segunda-feira lhe amanheceu se perdeu da frota Vasco datayde. Tento rectificar a frase, evidentemente incorrecta, de modo muito simples, introduzindo a conjunção quando depois de segunda-feira. Entendo portanto que foi na terça-feira de madrugada que uma das treze náus da poderosa esquadra deixou de acompanhar as outras, sem que tempestades a obrigassem a isso (sem hy aver tempo forte nem contrario para poder ser). Quanto ao nome do Capitão desaparecido, Barros, na Decada I (Cap. I), Góis na Chronica de D. Manuel (I Cap. 53), e Figueiredo Falcão, no Livro da Fazenda, servindo-se de documentos coevos, que hoje faltam, affirmam que o que assim prematuramente voltou a Lisboa fôra Luis Pires. E com relação a Vasco d'Atalide referem que sossobrou na formidável tormenta do Cabo, de 24 de Maio, juntamente com Aires da Silva, Simão de Pina, e Bartolomeu Dias. Nas Lendas da Índia (I pág. 151) Corrêa indica erradamente o nome do Capitão (Pero de Figueiró).

(\*) Segundo Barros, Góis, Osório, o Almirante gastou dois dias ao paio em procuras baldadas: circumstância que só aparentemente interessava pouco o Escrivão—zesso a marinhagens e singraduras—embora fôsse significativa no momento em que a frota ia tomar rumo novo, de oeste, em vez de seguir a róta do sul.

(\*) Azy seguimos nosso caminho per este mar de longo.—Nosso caminho! com certeza aquele que estava prescrito no Regimento.—Por este mar de longo, velejando ao occidente através do oceano Atlântico. Sobre isso não pôde haver dúvida, quer mar de longo seja idéntico simplesmente a pelo mar fôra (ou em fôra), podendo aplicar-se também ao Pacifico ou Indico, quer tivesse na linguagem dos Indânicos o sentido de rumo leste-oeste (ligado ao de longitudude). Na Carta temos ainda ir de longo (I. 3); pela praia de longo (I. 14); de longo da costa (I. 3); ao longo do ribeiro (I. 10 e 21); ao longo do rio (I. 14).

(\*) Azy jssuemos toda aquela route, por ficámos ancorados, parámos, estacionámos.—O verbo jssur ficitrel. deitar-se, estar deitado, repousar, era usadissimo no primeiro período da lingua. O perfello forte jouse provém de jssugur (jssuit), tal qual prouve, vem de prougue (placuit), e trouve (frequente na carta) de trougue (tracuit)—por analogia com houve (habuit), coube (capuit), soube (sapuit).



homens, aos dous e aos três, de maneira que, quando o batel chegou à bôca do rio, já lá estavam dezoito ou vinte.

Pardos, nús, sem cousa alguma que lhes cobrisse suas vergonhas. Traziam arcos nas mãos, e suas setas. Vinham todos rijamente em direcção ao batel. E Nicoláu Coelho lhes fêz sinal que pousassem os arcos. E êles os depuseram. Mas não pôde dêles haver fala nem entendimento que aproveitasse, por o mar quebrar na costa. Sômente arremessou-lhes um barrete vermelho e uma carapuça de linho que levava na cabeça, e um sombreiro preto. E um dêles lhe arremessou um | sombreiro de pênas d'ave, compridas, com uma copazinha pequena de pênas vermelhas e pardas como de papagaio <sup>(10)</sup>. E outro lhe deu um ramal grande de continhas brancas, miúdas, que querem parecer de aljofar, <sup>(11)</sup> as quais peças creio que o Capitão manda a Vossa Alteza. E com isto se voltou às náus por ser tarde e não poder haver dêles mais fala, por causa do mar <sup>(12)</sup>.

A noite seguinte ventou tanto sueste com chuvaceiros que fêz caçar as náus. E especialmente a Capitaina. E sexta pela manhã, às oito horas, pouco mais ou menos, por conselho dos pilotos, mandou o Capitão levantar âncoras e fazer vela. E fomos de longo da costa, com os batéis e esquiães amarrados na pôpa, em direcção norte, para ver se achavamos alguma abrigada e bom pouso, onde nós ficássemos, para tomar água e lenha. Não por nos já minguar, mas por nos prevenirmos aqui. E quando fizemos vela estariam já na praia assentados perto do rio obra de sessenta ou setenta homens que se haviam juntado ali aos poucos. Fomos ao longo, e mandou o Capitão aos navios pequenos que fôssem mais chegados à terra e, se achassem pouso seguro para as náus, que amainassem.

E velejando nós pela costa, na distância de dez léguas do sítio onde tínhamos levantado ferro, acharam os ditos navios pequenos um recife com um pôrto dentro, muito bom e muito seguro, com uma mui larga entrada. E meteram-se dentro e amainaram. E as náus foram-se chegando, atrás dêles. E um pouco antes de sol-posto amainaram também, talvez a uma légua do recife, e ancoraram a onze braças.

E estando Aronso Lopez, nosso piloto, em um daqueles navios pequenos, foi, por mandado do Capitão, por ser homem vivo e destro para isso, meter-se logo no esquiê a sondar o pôrto dentro. E tomou dous daqueles homens da terra que estavam numa almadia: mancebos e de bons corpos. Um dêles trazia um arco, e seis ou sete | setas. E na praia andavam muitos com seus arcos e setas; mas não os aproveitou <sup>(13)</sup>. Logo, já de noite, levou-os à Capitaina, onde foram recebidos com muito prazer e festa.

A feição dêles é serem pardos, um tanto avermelhados, de bons rostos e bons narizes, bem feitos. Andam nús, sem cobertura alguma. Nem fazem mais caso de encobrir ou deixar de encobrir suas vergonhas do que de mostrar a cara. Acerca disso são de grande inocência. Ambos traziam o beijo de baixo furado e metido nêle um osso verdadeiro <sup>(14)</sup>, de comprimento de uma mão travessa, e da grossura de um fuso de algodão, agudo na ponta como um furador. Metem-nos pela parte de dentro do beijo; e a parte que lhes fica entre o beijo e os dentes é feita a modo de roque-de-xadrez. E trazem-no ali encaixado de sorte que não os magoa, nem lhes põe estorvo no falar, nem no comer e beber.

<sup>(10)</sup> Copazinha. Lapso provavelmente por copazinha (de cuppa), e não por topézinho.—Varnhagen chama toucados e turbantes aos sombreiros dos indígenas, mas nem êle nem Caminha os descreve pelo miúdo. Pena é que o Escrivão da frota não traçasse, com a sua pena de pato, um croquis que nos esclarecesse.

<sup>(11)</sup> Continhas brancas meudas que querem parecer daljaveira.—Faltam provas documentais de que aljaveira existisse a par de aljofareira como nome do lithospermum de Plínio (Steinsame). Todavia é menos plausível ainda que Pedro Vaz confundisse aljofar (nome árabe de verdadeiras pérolas, miúdas embora e irregulares), com aljibeira aljaveira, (nome igualmente de origem árabe), de bolsas que, quando destinadas a mulheres, apareciam bastas vezes bordadas de pérolas (sementes de aljofareira, avelórios, missangas) mas raras vezes de aljofre.

<sup>(12)</sup> Por aazo do mar.—Azo (ocasião, ensejo, causa) vem do francês aise aaise (lat. adjacens, espaço livre, de recreio que circunda uma cidade, um castelo).

<sup>(13)</sup> E nom lhe aproueitaram.—¿ Afonso Lopez não conseguiu apoderar-se dos arcos e das pessoas dos indígenas que estavam em terra? Provavelmente. Mas como lhe substituí multissíma vez lhes, também é possível quisesse dizer que eles não fizeram uso dos arcos e das setas para o agredir, resistindo ao acto de prepotência dos portugueses—único, de resto, que perpetraram na terra nova, e logo sanaram, com boa diplomacia, reenviando os dois... captados. Pedro Vaz evita os termos preso-prisioneiro-captivo. Emprega exclusivamente hospede; quanto a verbos só o anodino tomar. E regista cuidadosamente as prendas que lhes foram dadas, em troca dos arcos e sombreiros, que entregaram.

<sup>(14)</sup> Senhos: Traziam ambos os beijos de baixo furados e metidos nos senhos osos doso. Referindo-se apenas aos dois hóspedes, Caminha pensa nos muitos que já viu e de que cada um tinha o beijo furado.—Senhos, por senhos, representa singulos. Esse usadíssimo adjectivo distributivo (um a cada um) deveria ser reintegrado na linguagem moderna. Na carta aparece a miúde (senhos coxins, senhas camisas, senhos bocados, senhos cascaveis, senhas campainhas, etc.).



Os cabelos dêles são corredios. E andavam tosquiados, de tosquia alta antes do que sôbre-pente, de boa grandeza, rapados todavia por cima das orelhas. E um dêles trazia por baixo da covinha, de fonte a fonte, na parte de trás, uma espécie de cabeleira, de penas de ave amarela, que seria do comprimento de um côto, mui basta e mui cerrada, que lhe cobria o toutiço e as orelhas. E andava pegada aos cabelos, pêna por pêna, com uma confeição branda como cera (mas não era cera), de maneira tal que a cabeleira era mui redonda e mui igual, e não fazia mingua mais lavagem para a levantar (15).

O Capitão, quando êles vieram, estava sentado em uma cadeira, aos pés uma alcatifa por estrado; e bem vestido, com um colar de ouro, mui grande, ao pescoço. E Sancho de Toar, e Simão de Miranda, e Nicoláu Coelho, e Aires Corrêa, e nós outros que aqui na mão com êle imos, sentados no chão, nessa alcatifa. Acenderam-se tochas. E êles entraram. Mas nem sinal de cortesia fizeram, nem de [querer] falar ao Capitão; nem a alguém. Todavia um dêles fitou o colar do Capitão, e começou a fazer acenos com a mão em direcção à terra, e depois para o colar, como se quisesse dizer-nos que havia ouro na terra. E também olhou para um castiçal de prata e assim mesmo acenava para a terra e novamente para o castiçal, como se lá também houvesse prata!

Mostraram-lhes um papagaio pardo que o Capitão traz consigo; tomaram-no logo na mão e acenaram para a terra, como se os houvesse ali.

Mostraram-lhes um carneiro; não fizeram caso dêle.

Mostraram-lhes uma galinha; quasi tiveram medo dela, e não lhe queriam pôr a mão. Depois lhe pegaram, mas como espantados.

Deram-lhes ali de comer: pão e peixe cozido, confeitos, fartens (bolos), mel, figos passados. Não quiseram comer daquilo quasi nada; e se provavam alguma cousa, logo a lançavam fóra.

Trouxeram-lhes vinho em uma taça; mal lhe poseram a bôca (16); não gostaram dêle nada, nem quiseram mais.

(15) Solapa, trosquiar, couto.—Tôda a descrição do côrte dos cabelos naturais dos Índios, e da cabeleira postição de penas de ave que alguns galantes usavam por capricho, não saiu tam clara da pêna de Pedro Vaz como a dos botoques (botoques, que deram o nome de Botocudos às tribus vizinhas dos Aymorés). Afim de a tornar comprehensível temos de inverter a ordem e completar o sentido de algumas parcelas adverbiais do trecho. As que mais me intrigaram são relativas à colocação da cabeleira, *per baixo da solapa de fonte a fonte pera detras*, e no fim a observação que *nom fazia mingua mais lavagem pera a levantar*.

As explicações de João Ribeiro não são bastante elucidativas: não me contenta a maneira como pontuou a oração relativa à confeição resinosa, nem tam pouco a conjectura sôbre solapa («como exprimindo o côrte ou tosquia por baixo da cabeleira»; ou «a cinta sem pêlo a redor do crâne», em *O Fabordão*, pág. 240 e 259, *Crônica de vários assentos*).

Eis como raciocinei: *Lapa* (relacionado com *lápapo* e o francês *lapin*) e *solapa* (hoje em uso apenas como sinónimo de *socapa*: a furto, por meio de artimanhas) designam *covas* e *excavações*. Na parte superior do corpo humano há, além das covinhas nas faces e no queixo, próprias de caras bonitas, infantis ou femininas, apenas duas: na parte dianteira do pescoço a *covinha do ladrão*, na parte de trás, mais ao alto, a *da nuca*, que um tanto funda é também uma das belezas da plástica mulheril. Por baixo desta—que deve ser a *solapa* (embora o termo não esteja registado com essa acepção em glossários arcaicos e populares) claro que não pôde começar, apenas pôde *terminar* uma cabeleira que cobre as orelhas e o toutiço, e passa de um *coto* em altura.

Tendo recorrido a boas fontes literárias e estudado representações gráficas de indígenas da América do Sul, figura-se-me do modo seguinte o aspecto das cabeças que Pero Vaz descreve:

O cabelo natural, escuro, liso ou corredo, está *apurado*, da testa até o cocuruto, mas não tam curto como seria, se o tosquisassem *sobre-pente*. Cingido à pele, e não erigido, como é o de certos tipos. (Cfr. Brockhaus, *Ethnographie*, *Tafel XVI N.º 3*, e XVII, 14 e 15, a comparar com XVI, 1). Rapada está em semi-circulo a parte de trás, do occiput ou toutiço, com o cachacho, e como continuação a parte que encima as orelhas.

*Toutiço*, hoje *toutiço*, deriva de *touta*, pronúncia infantil de *capita*, derivado de *caput*, e designa ora a cabeça inteira (p. ex. em *toutingra*), ora a parte de trás.

*Tosquiar*, com as variantes arcaicas *trosquiar*, *trasquiar*, é derivado de *tosar*, fôrma intensiva tirada do participio passado *tunsus*, de *tundere* (que também nos deu *tesoura* (*tunsoria*)). Equivale portanto a *tunscicare*; ou é composto dêsse participio e de *esquilar* (do germânico *skären scheeren*) que subsiste em castelhamo.

Mas deixando etimologias, continuemos com a etnografia.

O Tupi que por vaidade, julgando-se um narciso, usa cabeleira de côr, cola-a nos cabelos naturais por meio de uma pomada resinosa (de *mastic*, *almênega almênega*), *branda como cera* (mas não o era) leio eu. E supponho que a pegavam no alto da cabeça onde os cabelos eram de boa grandura, porque a não ser assim, nem segurava, nem podia ter o tamanho indicado de um *coto* (*cutibito* ou dois palmos; *côuto* é grafia defeituosa, confusão com *couto*, de *cauto*, *valhacolto*). Além dêsso na própria cabeleira, muito basta, muito cerrada, e muito redonda, por tôdas as penas serem de comprimento rigorosamente igual, cada pêna estava colada à pêna immediata, de sorte que juntas constituíam uma espécie de pano (como nas grandes cabeleiras Luis XIII e XIV). Por isso não era preciso descolá-las, por meio de *lavagens*, quando essa gente (limpa e bem curada, segundo as informações de Caminha) sentia a necessidade ou o desejo de refrescar com água aquele semi-circulo rapado da cabeça. Levanta apenas a cabeleira, revirando-a sôbre o cocuruto.

¿Terêi solucionado o enigma? O leitor que o diga.

(16) *Tam malaves*—Fôrma adverbial, composta de três elementos latinos *tam-male-vix* (ou *ad-vix*; *avés* em cast. arcaico), e não *mala vice*, embora a grafia *tam malavez* e *tamalavez* com *z* não seja rara, visto que *mala vice* não podia produzir senão *maa vez*, *má vez*, na bôca do vulgo. Ela significa apenas; mal; só de passagem; (*von ungefähr*) por acaso; talvez.

Trouxeram-lhes agua em uma albarrada <sup>(17)</sup>, provaram cada um o seu bochecho, mas não beberam; apenas lavaram as bôcas e lançaram-na fóra.

Viu um dêles umas contas de rosário, brancas; fêz sinal que lhas dessem, e folgou muito com elas, e lançou-as ao pescoço; e depois tirou-as e meteu-as em volta do braço, e acenava para a terra e novamente para as contas e para o colar do Capitão, como se dariam ouro por aquilo.

Isto tomávamos nós nesse sentido, i por assim o desejarmos! Mas se êle queria dizer que... levaria as contas e mais o colar, isto não queríamos nós entender, i porque lho não havíamos de dar! E depois tornou [a entregar] as contas a quem lhas dera. E então estiraram-se de costas na alcatifa, a dormir, sem procurarem maneiras de encobrir suas vergonhas, as quais não eram fanadas; e as cabeleiras delas estavam bem rapadas e feitas.

O Capitão mandou pôr por baixo da cabeça de cada um seu coxim <sup>(18)</sup>; e o da cabeleira esforçava-se por não a estragar. E deitaram um manto por cima dêles; e consentindo, aconchegaram-se e adormeceram.

[Sabado pela manhã mandou o Capitão fazer vela, fomos demandar a entrada, a qual era mui larga e tinha seis a sete braças de fundo. E entraram tôdas as náus dentro, e ancoraram em cinco ou seis—ancoradouro que é tam grande e tam formoso de dentro, e tam seguro que podem ficar nêle mais de duzentos navios e náus. E tanto que as náus foram distribuídas e ancoradas, vieram os capitães todos a esta náu do Capitão-mór. E d'aquí mandou o Capitão que Nicoláu Coelho e Bartolomeu Dias fôsem em terra e levassem aqueles dous homens, e os deixassem ir com seu arco e setas, aos quais mandou dar a cada um uma camisa nova e uma carapuça vermelha e um rosário de contas brancas de osso, que foram levando nos braços, e um cascavel e uma campainha. E mandou com êles, para lá ficar, um mancebo degredado, criado de Dom João Telo, de nome Afonso Ribeiro, para lá andar com êles e saber de seu viver e [das suas] maneiras. E a mim mandou que fôsse com Nicoláu Coelho.

Fomos assim de frecha direitos à praia. Ali acudiram logo perto de duzentos homens, todos nós, com arcos e setas nas mãos. Aqueles que nós levámos, acenaram-lhes que se afastassem e depusessem os arcos. E êles os depuseram. Mas não se afastaram muito. E mal tinham pousado seus arcos quando saíram os que nós levávamos, e o mancebo degredado com êles. E saídos não pararam mais; nem esperava um pelo outro, mas antes corriam a quem mais correria. E passaram um rio que por aí corre, de água doce, de muita água que lhes dava pelas brilhãs <sup>(19)</sup>. E muitos outros com êles. E foram assim correndo para além do rio entre umas moutas de palmeiras onde estavam outros. E ali pararam. E naquilo tinha ido o degredado com um homem que, logo ao sair do batel, o agasalhou e levou até lá. Mas logo o tornaram a nós. E com êle vieram os outros que nós leváramos, os quais vinham já nós e sem carapuças.

E então se começaram de chegar muitos; | e entravam pela beira do mar para os batéis, até que mais não podiam. E traziam cabaças d'água, e tomavam alguns barris que nós levávamos e enchiam-nos de água e traziam-nos aos batéis. Não que êles de todo chegassem a bordo do batel. Mas junto a êle, lançavam-no da mão. E nós tomávamo-los. E pediam que lhes dessem alguma cousa.

Levava Nicoláu Coelho cascaveis e manilhas. E a uns dava um cascavel, e a outros uma manilha, de maneira que com aquela encarna <sup>(20)</sup> quási que nos queriam dar a mão. Davam-nos daqueles arcos e setas em troca de sombreiros e carapuças de linho, e de qualquer cousa que a gente lhes queria dar.

<sup>(17)</sup> Albarrada. Nome (árabe) de uma espécie de jarro para refrescar água.

<sup>(18)</sup> Cxim (do prov. *coissi*, fr. *coissin*, cuja proveniência quer de *coxa*, quer de *culcitu* é hoje *coussin* problemática); almofadão, em regra de coiro.

<sup>(19)</sup> Braga, que no plural denomina *calças curtas*, e deu origem a uma série extensa de derivados (como *desbragado*) e provérbios populares (como *não se pescam frutas a bragas enxutas*) é equivalente no singular a *brilha* (*virilha*), designando a parte do corpo humano que elas encobrem, ou seja as coxas.

<sup>(20)</sup> Encarna, isca de carne, cevo para as aves de caça e cães; em sentido figurado, engodo ou chamariz.—



Dalí se partiram os outros dous mancebos, que não os vimos mais. Dos que ali andavam, muitos—quasi a maior parte—traziam aqueles bicos de osso nos beiços<sup>(21)</sup>.

E alguns que andavam sem êles, traziam os beiços furados e nos buracos traziam uns espelhos de pau, que pareciam espelhos de borracha. E alguns dêles traziam três daqueles bicos, a saber um no meio, e os dous nos cabos.

E andavam lá outros, quartejados de côres, a saber metade dêles da sua própria côr, e metade de tintura preta, um tanto azulada; e [ainda] outros quartejados d'escaques.

Ali andavam entre êles três ou quatro moças, bem novinhas e gentis, com cabelos muito pretos e compridos pelas costas; e suas vergonhas tam altas e tam cerradinhas e tam limpas das cabeleiras que, de as nós muito bem olharmos não se envergonhavam (ou: não nos envergonhamos)<sup>(22)</sup>.

Ali por então não houve mais fala ou entendimento com êles, por a barbaria<sup>(23)</sup> dêles ser tamanha que se não entendia nem ouvia ninguém. Acenámos-lhes que se fôssem. E assim o fizeram e passaram-se para além do rio. E saíram três ou quatro homens nossos dos batéis, e encheram não sei quantos barris d'água que nós levávamos. E tornámo-nos às náus. | E quando assim vinhamos, acenaram-nos que voltássemos. Voltámos, e êles mandaram o degredado e não quiseram que ficasse lá com êles, o qual levava uma bacia pequena e duas ou três carapuças vermelhas para lá as dar ao senhor, se o lá houvesse. Não trataram de lhe tirar cousa alguma, antes mandaram-no com tudo. Mas então Bartolomeu Dias o fêz outra vez tornar, que lhe desse aquilo. E êle tornou e deu aquilo, em vista de nós, a aquele que o da primeira (vez) agasalhara. E então veio-se, e nós levámo-lo.

Êsse que o agasalhou era já de idade, e andava por galantaria, cheio de pênas, pegadas pelo corpo, que parecia seteado como São Sebastião. Outros traziam carapuças de pênas amarelas; e outros, de vermelhas; e outros de verdes. E uma daquelas môças era tôda tingida, de baixo a cima, daquella tintura, e certo era tam bem feita e tam redonda, e sua vergonha (que ela não tinha!)<sup>(24)</sup> tam graciosa que a muitas mulheres de nossa terra, vendo-lhe tais feições, envergonhara, por não terem as suas como ela. Nenhum dêles era fanado, mas [antes] todos assim como nós.

E com isto nos tornámos, e êles foram-se.

À tarde saíu o Capitão-mór em seu batel com todos nós outros Capitães das náus em seus batéis a folgar pela-baía, perto da praia<sup>(25)</sup>. Mas ninguém saíu em terra, por o Capitão o não querer, a-pesar-de ninguém estar nela. Apenas saíu—êlé com todos nós—em um ilhéu grande que está na baía, o qual, aquando baixamar, fica mui vazio. Com tudo está de tôdas as partes cercado de água, de sorte que ninguém lá pôde ir, a não ser de barco ou a nado. Ali folgou êle, e todos nós, bem uma hora e meia. E pescaram lá, andando alguns marinheiros com um chinchorro; e mataram peixe miúdo, não muito. E depois volvemo-nos às náus, já bem noite.

| Ao domingo de Pascoela pela manhã, determinou o Capitão ir ouvir missa e sermão naquele ilhéu. E mandou a todos os capitães que se arranjassem nos batéis e fôssem com êle. E assim foi feito. Mandou armar um pavilhão<sup>(26)</sup> naquele ilhéu, e dentro levantar um

(21) *Amdaum aly muitos deles ou casy a maior parte que todos traziam aqueles bicos doso.* Maneira incorrecta de dar expressão à ideia: muitos dos que ali andavam,—mesmo a maior parte, ou quasi todos—, traziam aqueles bicos de osso.

(22) *Nom tinhamos nenhuma vergonha.*—Refere-se aos portugueses presentes. Mais natural me parece confudo, que Pedro Vaz quisesse dizer que as moças indígenas não se pejavam de serem vistas e admiradas. Nesse caso *tenhamos* seria *lapsus calami* por *tinham*, conjectura que é a base da minha versão.

(23) *Berberia, barbaria,* falta de civilização. Mas se na ocasião de que o epistológrafo fala, a *berberia* dêles era tamanha que não se entendia nem ouvia ninguém, ella manifestava-se em *barulho, algazarra*.

(24) *E sua vergonha (que ella nom tinha);*—um dos poucos gracejos e jogos de palavras, com que Pero Vaz pretendia fazer sorrir o seu soberano.

(25) *A caram da praya* significa *junto, perto, frenteiro dela*. Muito usada no primeiro período da lingua, e viva ainda hoje na Galiza, essa locução adverbial deriva de *cara* (rosto) e tinha naturalmente a principio o sentido de *com a cara virada para*—em direção a (o qual, seguido de *terra*, tem num dos vários trechos em que Pero Vaz a utilizou).

(26) *Esperavel* ou *esparavel* (por *esparvel*, como diziam os castelhanos) tem na carta o significativo de *pallio, sobreceço, baldaquim*, ou antes, com alargamento do sentido, *pavilhão, barraca, caramanchão*. Em primeiro lugar fôra o nome de uma ave de rapina e de caça, igual ou semelhante ao *gavião (gavilan)*. De origem germânica (*sparwari*, hoje *Sperber*) veio-nos de França. Quanto à evolução do sentido é a mesma que há de *papillon* (borboleta de asas abertas) a *pavillon*.

altar mui bem arranjado. E ali com todos nós outros fêz dizer missa, a qual disse o Padre Frei Henrique, em voz entoada, e oficiada com aquela mesma voz pelos outros Padres e Sacerdotes que todos assistiram, a qual missa, segundo meu parecer, foi ouvida por todos com muito prazer e devoção <sup>(21)</sup>.

Ali estava com o Capitão a bandeira [da Ordem de cavalaria] de Cristo, com que saíra de Belém, a qual esteve sempre alta, da parte do Evangelho.

Acabada a missa, desvestiu-se o Padre e subiu a uma cadeira alta; e nós todos lançados por essa areia. E prêgou uma solene e proveitosa prêgação, da história evangélica; e no fim tratou da nossa vinda, e do achamento desta terra, referindo-se à Cruz, sob cuja obediência viemos, [lembrança] que veio muito a propósito, e fêz muita devoção <sup>(22)</sup>.

Emquanto assistimos à missa e ao sermão, estaria na praia outra tanta gente, pouco mais ou menos, como a de ontem <sup>(23)</sup>, com seus arcos e setas, e andava folgando. E olhando-nos, sentaram-se. E depois de acabada a missa, quando nós sentados atendíamos à prêgação, levantaram-se muitos dêles e tangeram corno ou buzina e começaram a saltar e dançar um pedaço. E alguns dêles se metiam em almadias—duas ou três que lá tinham—as quais não são feitas como as que eu vi <sup>(24)</sup>; apenas são três traves, atadas juntas. E ali se metiam quatro ou cinco, ou êsses que queriam <sup>(25)</sup>, não se afastando quási nada da terra, só até onde podiam tomar pé.

Acabada a prêgação encaminhou-se | o Capitão, com todos nós para os batéis, com nossa bandeira alta. Embarcámos, e fomos indo todos em direcção à terra para passarmos ao longo por onde êles estavam, indo na dianteira, por ordem do Capitão, Bartolomeu Dias em seu esquife, com um pau de uma almadia que lhes o mar levára, para o entregar a êles. E nós todos trás êle, à distância de um tiro de pedra.

Como viram o esquife de Bartolomeu Dias, chegaram-se logo todos à água, metendo-se nela até onde mais podiam. Acenaram-lhes que pousassem os arcos, e muitos dêles os iam logo pôr em terra; e outros não os punham.

Andava lá um que falava muito aos outros, que se afastassem. Mas não já que a mim me parecesse que lhe tinham respeito ou medo. Êste que os assim andava afastando trazia seu arco e setas. Estava tinto de tintura vermelha pelos peitos e costas e pelos quadris, côxas e pernas até baixo, mas os vazios com a barriga e estomago eram de sua própria côr. E a tintura era tam vermelha que a água lha não comia nem desfazia. Antes, quando saía da água era mais vermelho. Saiu um homem do esquife de Bartolomeu Dias e andava no meio dêles, sem implicarem nada com êle, e muito menos ainda pensavam em fazer-lhe mal <sup>(26)</sup>. Apenas lhe davam cabaças d'água; e acenavam aos do esquife que saíssem em terra. Com isto se voltou Bartolomeu Dias ao Capitão. E viemo-nos às náus, a comer, tangendo trombetas e gaitas, sem os mais constringer <sup>(27)</sup>. E êles tornaram-se a sentar na praia, e assim por então ficaram.

Neste ilhéu, onde fomos ouvir missa e sermão, espraia muito a água e descobre muita areia e muito cascalho. Emquanto lá estávamos foram alguns buscar marisco e não

<sup>(21)</sup> Frei Anrique Soares, de Coimbra, ia a Calecut como guardião de oito frades da ordem de S. Francisco, dos quais cinco pereceram no mesmo assalto, em que o Escrivão foi assassinado. Frei Anrique escapou, por se ter recolhido à frôta. Posteriormente foi confessor de D. Manuel e Bispo de Ceuta. (Góis, *Chronica* I, Cap. 54 e 59. Cardoso, *Agtiologio* II, pág. 403 e 412). Além dêsses havia oito capelães e um vigário. Caminha chama-os vagamente *Religiosos e Sacerdotes*.

<sup>(22)</sup> O estandarte da Ordem de Cavalaria de Cristo, que o Bispo Diogo Ortiz benzeram em Belém, e o próprio D. Manuel entregara a Pedro Álvares Cabral, e agora estava do lado do altar, claro que ostentava, além das armas reais, a Cruz com que o Infante D. Henrique iniciara os descobrimentos marítimos e as conquistas ultramarinas. «Conformando-se com o sinal da cruz», isto é: referindo-se a êsse símbolo, sob cuja obediência a armada ia, é que o hábil prêgador terminou o seu Sermão impressionista.—

<sup>(23)</sup> Ontem (por ante de ante-nocte ou ad-nocte) tem em todos os passos da Carta onde ocorre, o sentido de *vespera*, (dia precedente ao de hoje), único que sempre lhe serve. Aqui há alusão aos duzentos homens da terra que tinham vindo à praia no sábado antes da Pascoela; dia de ontem para Caminha que escrevia no seu Diário nesse Domingo.

<sup>(24)</sup> Jangadas, podia tê-las visto em Portugal. *Almadias* de Índios, onde?

<sup>(25)</sup> Quatro ou cinco ou esses que queriam.—Não me parece que João Ribeiro acerte, considerando *esses* como erro por *seis*!—A oração relativa que queriam parece-me que fala claro. De resto, confira-se a f. 19 o passo relativo à baldeação dos mantimentos, pela qual o Capitão mandou às náus isso que cada uma podia levar.

<sup>(26)</sup> Sem eles entenderem nada nelle quanta pera lhe fazerem mal, senon quanto lhe dauam cabaças d'água.—Construção muito arcaica, na qual *quant'á* (com respeito a) equivale ao *cantá!* e *canté!* do povo; e *senon* quanto significa a não ser que, ou pelo contrário.—Longe de lhe fazerem mal, davam-lhe cabaças d'água.—Mais abalxo (f. 25) lê-se que a inocência d'Adão não seria mais quanta em vergonha do que a das moças índias (com relação ao pudor).

<sup>(27)</sup> Sem lhe dar mais apresam, por apressão, constringimento. Sem apressão (frequentíssimo em doações, onde equivale a de livre vontade). Sem lhes dar mais apresam, sem os incomodar ou constringer mais.



no acharam. Mas acharam alguns camarões grossos e curtos, entre os quais vinha um muito grande camarão e muito grosso; que em nenhum tempo o vi tamanho. Também acharam cascas de berbigões e de ameijoas<sup>(14)</sup>, mas não toparam com nenhuma peça inteira. E depois de termos comido vieram logo todos os capitães a esta nau, por ordem do Capitão-mór, com os quais êle se apartou; e eu na companhia. E perguntou a todos se nos parecia bem mandar a nova do achamento desta terra a Vossa Alteza pelo navio dos mantimentos, para a melhor mandar descobrir e saber dela mais do que nós podíamos saber, por irmos na nossa viagem.

E entre muitas falas que sôbre o caso se fizeram foi dito, por todos ou a maior parte, que seria muito bem. E nisto concordaram. E logo que a resolução foi tomada, perguntou mais, se seria bem tomar aqui por fôrça um par destes homens para os mandar a Vossa Alteza, deixando aqui em lugar dêles outros dous destes degredados.

E concordaram em que não era necessário tomar por fôrça homens, porque costume era dos que assim a fôrça levavam para alguma parte dizerem que há de tudo quanto lhes preguntam; e que melhor e muito melhor informação da terra dariam dous homens desses degredados que aqui deixassemos do que êles dariam se os levassem, por ser gente que ninguém entende. Nem êles cedo aprenderiam a falar para o saberem tam bem dizer que muito melhor estoutros o não digam quando cá Vossa Alteza mandar.

E que portanto não cuidassemos de aqui por fôrça tomar ninguém, nem [de] fazer escândalo; mas sim, para os de todo amansar e apaziguar, unicamente de deixar aqui os dous degredados quando daqui partíssemos.

E assim ficou determinado por parecer melhor a todos.

Acabado isto, disse o Capitão que fôssemos nos batéis em terra. E ver-se-ia bem, quejando era o rio. Mas também para folgarmos.

Fomos todos nos batéis em terra, armados; e a bandeira comnosco. Êles andavam ali na praia, à bôca do rio, o qual não é mais ancho que um jogo de mancal. E tanto que desembarcámos, alguns dos nossos passaram logo o rio e meteram-se entre êles. E alguns aguardavam; e outros se afastavam. Com tudo, a cousa era de maneira que todos andavam misturados. Êles davam desses arcos com suas setas por sombreiros e carapuças de linho, e por qualquer cousa que lhes davam. Passaram além tantos dos nossos e andaram assim misturados com êles, que êles se esquivavam, e afastavam-se; e iam alguns para cima, onde outros estavam. E então o Capitão fêz que o tomassem ao colo dous homens e passou o rio, e fêz tornar a todos. A gente que ali estava não seria mais que aquela do costume<sup>(15)</sup>. Mas logo que o Capitão chamou todos para trás, alguns se chegaram a êle, não por o reconhecerem por Senhor (visto que parece que não comprehendem nem entendem isso), mas porque a gente, nossa, já passava para aquêdo do rio. Ali falavam, e traziam muitos arcos, e continhas daquelas já ditas, e resgatavam-nas por qualquer cousa, de tal maneira que os nossos levavam dali para as náus muitos arcos, e setas, e contas.

E então tornou-se o Capitão para aquêdo do rio. E logo acudiram muitos à beira dêle.

Ali verieis<sup>(16)</sup> galantes, pintados de preto e vermelho, e quartejados, assim pelos corpos como pelas pernas, que, certo, assim pareciam bem. Também andavam entre êles quatro ou cinco mulheres, novas, que assim nuas não pareciam mal. Entre elas andava uma, com uma côxa, do Joelho<sup>(17)</sup> até o quadril e a nádega, tôda tingida daquela tintura preta; e todo o resto da sua côr natural. Outra trazia ambos os joelhos com as curvas assim tintas, e também os colos dos pés; e suas vergonhas tam nuas, e com tanta inocência descobertas, que não havia nisso desvergonha nenhuma.

Também andava lá outra mulher, nova, com um menino ou uma menina, atada com um pano (não sei de que) aos peitos, de modo que não se lhe viam senão as perninhas. Mas nas pernas da mãe, e no resto, não havia pano algum.

(14) Bergões, lapso por berbigões (bribigões briguigões), de origem desconhecida.—Ameijoas, a par de ameijas e ameijoas (Cast. *almeja*) provém de *μυχα μυχιλα*, lémo greco-latino que significa ameixinha.

(15) Mais ca aquela que soya (lat. *solebat*) costumava.

(16) *Ali veriees*... Modo de principiar descrições, usadíssimo em Crônicas e Novelas de Cavalaria.

(17) *Joelho* (lat. *genuculu*, diminutivo de *genu*), fórma arcaica de *Joelho*.

(18) *Mas as pernas da mãy e o al.*—*Al* (do lat. vulg. *ale* por *aliud*, outra coisa) ainda era usado em 1500.

*Em seguida o Capitão foi subindo ao longo do rio, que corre rente à praia. E ali esperou por um velho que trazia na mão uma pá de almadia. Falou, enquanto o Capitão estava com êle, na presença de todos nós; mas ninguém o entendia, nem êle a nós, por mais cousas que a gente lhe perguntava com respeito a ouro, porque desejávamos saber se o havia na terra.*

*Trazia êste velho o beijo tam furado que lhe cabia pelo buraco um grosso dedo polegar. E trazia metido no buraco uma pedra verde, de nenhum valor, que fechava por fóra aquele buraco. E o Capitão lha fêz tirar. E êle não sei que diabo falava e ia com ela para a bôca do Capitão para lha meter. Estivemos rindo um pouco e dizendo chalaças sôbre isso (99). E então enfadou-se o Capitão, e deixou-o. E um dos nossos deu-lhe pela pedra um sombreiro velho; não por ela valer alguma cousa, mas para amostra. E depois houve-a o Capitão, creio, para mandar com as outras cou | sas a Vossa Alteza.*

*Andámos por aí vendo o ribeiro, o qual é de muita água e muito boa. Ao longo dêle há muitas palmeiras, não muito altas; e muito bons palmitos. Colhemos e comemos muitos dêles.*

*Depois tornou-se o Capitão para baixo para a bôca do rio, onde tínhamos desembarcado.*

*E além do rio andavam muitos dêles dançando e folgando, uns diante os outros, sem se tomarem pelas mãos. E faziam-no bem. Passou-se então para a outra banda do rio Diogo Diaz, que fôra almoxarife de Sacavém, o qual é homem gracioso e de prazer. E levou consigo um gaiteiro nosso com sua gaita. E meteu-se a dançar com êles, tomando-os pelas mãos; e êles folgavam e riam, e andavam com êle muito bem ao som da gaita. Depois de dançarem fêz-lhes ali muitas voltas ligeiras, andando no chão, e salto real, de que se êles espantavam e riam e folgavam muito. E comquanto com aquilo os seguiu e afagou muito, tomavam logo uma esquiviza como montêses, e foram-se para cima.*

*E então passou o rio o Capitão com todos nós, e fomos pela praia, de longo, ao passo que os batéis iam rentes à terra. E chegámos a uma grande lagôa de água doce que está perto da praia, porque tôda aquela ribeira do mar é apaulada por cima e sai a água por muitos lugares.*

*E depois de passarmos o rio, foram uns sete ou oito dêles meter-se entre os marinheiros que se recolhiam aos batéis. E levaram dali um tubarão (100) que Bartolomeu Dias matou. E levavam-lho; e lançou-o na praia.*

*Bastará [isso para Vossa Alteza ver] que até aqui, como quer que se êles em alguma parte amansassem, logo de uma mão para a outra se esquivavam, | como pardais, [com medo] do cevadoiro. E tudo se passa como êles querem—para os bem amansarmos!*

*Ao velho com que o Capitão havia falado, deu-lhe uma carapuça vermelha. E com tôda a conversa que com êle houve, e com a carapuça que lhe deu, tanto que se despediu e começou a passar o rio, foi-se logo recatando. E não quis mais tornar do rio para aquê. Os outros dous que o Capitão teve nas náus, a que deu o que já ficou dito, nunca mais aqui apareceram—factos de que deduzo que é gente bestial e de pouco saber, e por isso tam esquivava. Mas a-pesar-de tudo isso andam bem curados, e muito limpos. E naquilo ainda mais me convenço que são como aves, ou animais montesinhos, aos quais o ar faz melhores pênas e melhor cabelo que às mansas, porque os seus corpos são tam limpos e tam gordos e tam formosos que não pôde ser mais! E isto me faz presumir que não tem casas nem moradas em que se recolham; e o ar em que se criam os faz tais. Nós pelo menos não vimos até agora nenhuma casa, nem cousa que se pareça com elas.*

*Mandou o Capitão áquele degredado, Afonso Ribeiro, que se fôsse outra vez com êles. E foi; e andou lá um bom pedaço, mas à tarde regressou, que o fizeram êles vir: e*

(99) *Reinando, divertindo-nos.*—E' o texto mais antigo em que encontrei o verbo *regnare*, empregado no sentido popular de *folgar, gozar, brincar. Reinação, reinadio, reinata* são hoje usados pelo vulgo.

(100) *Tubarão.*—Eis como Góis descreve o peixe a que Pero Vaz deu o nome vulgar do *squalus*: «mais grosso que um tonel e tam comprido como dous; a cabeça e os olhos como de porco, sem dentes; as orelhas da feição das do elefante, o rabo de um covado de comprido e outro de largo, a pele como de porco, da grossura de um dedo.» Evidente mente conhecia a relação do piloto anónimo, na tradução do *Crefico*,—piloto que vira o tubarão com olhos de poeta.



não o quiseram lá consentir. E deram-lhe arcos e setas; e não lhe tomaram nada do seu. Antes, disse êle, que lhe tomara um dêles umas continhas amarelas que levava, e fugia com elas, e êle se queixou e os outros foram logo após êle, e lhas tomaram e tornaram-lhas a dar; e então mandaram-no vir <sup>(41)</sup>. Disse que não vira lá entre êles senão umas choupaninhas de rama verde e de feteiras muito grandes, como as de Entre Douro e Minho. E assim nos tornámos às náus, já quási noite, a dormir.

| Segunda-feira, depois de comer, saímos todos em terra a tomar água. Ali vieram então muitos; mas não tantos como as outras vezes. E traziam já muito poucos arcos. E estiveram um pouco afastados de nós; mas depois pouco a pouco misturaram-se connosco; e abraçavam-nos e folgavam; mas alguns dêles se esquivavam logo. Ali davam alguns arcos por fôlhas de papel e por alguma carapucinha velha e por qualquer cousa. E de tal maneira se passou a cousa que bem vinte ou trinta pessoas das nossas se foram com êles para onde outros muitos dêles estavam com môças e mulheres. E trouxeram de lá muitos arcos e barretes de pênas de aves, uns verdes, outros amarelos, dos quais creio que o Capitão há de mandar uma amostra a Vossa Alteza.

E segundo diziam êsses que lá tinham ido, brincaram com êles. Neste dia os vimos mais de perto <sup>(42)</sup> e mais à nossa vontade, por andarmos quási todos misturados: uns andavam quartejados daquelas tinturas, outros de metades, outros de tanta feição [de côres] como em pano de Ras <sup>(43)</sup>, e todos com os beiços furados, muitos com os ossos nêles, e bastantes sem ossos. Alguns traziam uns ouriços verdes, árvores, que na côr queriam parecer de castanheiros, embora fôssem muito mais pequenos. E estavam cheios de uns grãos vermelhos, pequeninos que, esmagando-os entre os dedos, se desfaziem na tinta muito vermelha de que andavam tingidos. E quanto mais se molhavam, tanto mais vermelhos ficavam.

Todos andam rapados até por cima das orelhas; assim mesmo de sobranceiras e pestanas.

Trazem todos <sup>(44)</sup> as testas, de fonte a fonte, tintas de tintura preta, que parece uma fita preta da largura | de dous dedos.

E o Capitão mandou áquele degredado Afonso Ribeiro e a outros dous degredados que fôssem meter-se entre êles; e assim mesmo a Diogo Dias, por ser homem alegre, com que êles folgavam. E aos degredados ordenou que ficassem lá esta noite.

Foram-se lá todos; e andaram entre êles. E segundo depois diziam, foram bem uma légua e meia a uma povoação, em que haveria nove ou dez casas, as quais diziam que eram tam compridas, cada uma, como esta náu capitaina. E eram de madeira, e das ilhargas de táboas, e cobertas de palha, de razoavel altura; e tôdas de um só espaço, sem repartição alguma, tinham de dentro muitos esteios; e de esteio a esteio uma rede atada com cabos em cada esteio, altas, em que dormiam. E de baixo, para se aquentarem, faziam seus fogos. E tinha cada casa duas portas pequenas, uma numa extremidade, e outra na oposta. E diziam que em cada casa se recolhiam trinta ou quarenta pessoas, e que assim os encontraram; e que lhes deram de comer dos alimentos que tinham <sup>(45)</sup>, a saber muito inhame, e outras sementes que na terra há, que êles comem. E como se fazia tarde fizeram-nos logo todos tornar; e não quiseram que lá ficasse nenhum. E ainda, segundo diziam, queriam vir com êles. Resgataram lá por cascaveis e por outras cousinhas de pouco valor, que levavam, papagaios vermelhos, muito grandes e formosos, e dous verdes pequeninos, e carapuças de

(41) *Viinr.*— Do lat. *venire* veio a fôrma portuguesa *viir*. Evaporando-se a nasal intervocálica, como em centenas de palavras, ficou sendo *viir* e finalmente *vir*, como todos sabem. A grafia *viinr* é tam monstruosa como a transcrição *vimir* de João Ribeiro. O mesmo vale de *teenr*. E' representação defeituosa de *teer* (f. 26) que nos dias de Caminha se pronunciava *teer*, embora ainda muitos o escrevessem com *til*.

(42) *Perto*, no sentido de *proximo*, ainda era *preto* na região de Entre-Douro e Minho no tempo de Caminha. Não se distinguia de *preto*, *negro*. (de *côr apertada*, concentrada), que conservou essa sua antiga fôrma em todo o país. Embora as reproduções tenham *perto*, a fotografia da carta mostra *preto*, tanto na página inicial, como na 16.<sup>a</sup>. Ambas as fôrmas são adjectivos postverbiais tirados de *apertar apertar* (*ad-pectorare*, isto é, *comprimir contra o peito*, *comprimir*, *aproximar* em geral).

(43) *Panos de armar* de muitas côres são os *panos de ras* (Arras) com que se enfeitavam as paredes dos palácios portugueses, sobretudo durante o inverno.

(44) Trazem todos as testas... tintas da tintura preta. Nesse caso é curioso que tam tarde o diga o Escrivão.

(45) *Vianda*, comida. Do francês *viande*, que representá o *lafim vivenda*.

pênas verdes, e um pano de pênas de muitas côres, especie de tecido assaz belo, segundo Vossa Alteza tôdas estas cousas verá, porque o Capitão vo-las há de mandar, segundo êle disse.—E com isto vieram; e nós tornamo-nos às náus.—

Terça-feira, depois de comer, fomos em terra, fazer lenha [dar | guarda de lenha] <sup>(46)</sup>, e para lavar roupa. Estavam na praia, quando chegámos, uns sessenta ou setenta, sem arcos e sem nada. Tanto que chegámos, vieram logo para nós, sem se esquivarem. E depois acudiram muitos, que seriam bem duzentos, todos sem arcos. E misturaram-se todos tanto connosco que uns nos ajudavam a acarretar lenha e metê-la nos batéis. E lutavam com os nossos, e tomavam muito prazer. E enquanto nós fazíamos a lenha, construíam dois carpinteiros uma grande cruz, de um pau que se ontem para isso cortara. Muitos dêles vinham ali estar com os carpinteiros. E creio que o faziam mais para verem a ferramenta de ferro com que a faziam do que para verem a cruz, porque êles não têm cousa que de ferro seja, e cortam sua madeira e paus com pedras feitas como cunhas, metidas em um pau entre duas talas, mui bem atadas e por tal maneira que andam fortes, <sup>(47)</sup> (segundo diziam os homens que ontem [foram] às casas dêles) porque lhes viram lá. Era já a conversação dêles connosco tanta que quasi nos estorvavam no que havíamos de fazer.

E o Capitão mandou a dous degredados e a Diogo Dias que fôsem lá à aldeia (e a outras se houvessem noticia delas) e que de modo algum viessem a dormir às náus, ainda que os mandassem embora. E assim se foram.

Emquanto andávamos nessa mata a cortar lenha, atravessavam alguns papagaios essas árvores: verdes uns, e pardos, outros, grandes e pequenos, de sorte | que me parece que haverá muitos nesta terra. Todavia os que vi não seriam mais que nove ou dez, quando muito. Outras aves não vimos então, a não ser algumas pombas-seixeiras, e pareceram-me maiores bastante do que as de Portugal. Vários diziam que viram rôlas, mas eu não as vi. Todavia, segundo os arvoredos são mui muitos, e grandes, e de infinitas espécies, não duvido que por êsse sertão haja muitas aves!

E cêrca da noite nós volvemos para as náus com nossa lenha.—

Eu creio, Senhor, que não dei ainda conta aqui a Vossa Alteza do feito de seus arcos e setas. Os arcos são pretos e compridos, e as setas [também] compridas; e os ferros delas são canas aparadas, conforme Vossa Alteza verá por alguns [exemplares] que creio que o Capitão a Ela há de enviar.—

Quarta-feira não fomos em terra, porque o Capitão andou todo o dia no navio dos mantimentos a despejá-lo e fazer levar às náus isso que cada uma podia levar. Êles acudiram à praia; muitos, segundo das náus vimos. Seriam perto de trezentos, segundo [disse] Sancho de Toar que para lá foi. Diogo Dias e Afonso Ribeiro, o degredado, aos quais o Capitão ontem ordenara que de tôda a maneira lá dormissem, tinham voltado já de noite, por êles não quererem que lá ficassem. E traziam papagaios verdes; e outras aves pretas, quasi como pégas, com a diferença de terem o bico branco e rabos curtos. E quando Sancho de Toar recolheu à náu, queriam vir com êle, alguns; mas êle não admitiu senão dous man | cebos, bem dispostos e homens de prol. Mandou pensar e curá-los mui bem essa noite. E comeram tôda a ração que lhes deram, e mandou dar-lhes cama de lençois, segundo êle disse. E dormiram e folgaram aquela noite. E não houve mais êste dia que para escrever seja.

Quinta-feira, derradeiro [dia] de Abril, comemos logo, quasi pela manhã, e fomos em terra por mais lenha e água. E em querendo o Capitão sair desta náu, chegou Sancho

<sup>(46)</sup> Dar guarda de lenha. Creio que devemos ler assim, visto que Sancho de Toar desembarcou realmente com homens armados afim de proteger os carpinteiros que iam abater árvores e preparar os madeiros para a cruz. A oração fomos em terra continúa bem com dar guarda de lenha e lavar roupa. E embora as letras ar de ambas as palavras problemáticas sejam traçadas de modo que também podiam representar aa, e aguada seja frequentissimo em textos relativos às navegações, não daria sentido: fomos em terra daguada [e] de lenha.

<sup>(47)</sup> Metidas em talas, e bem atadas, as pedras dos machados de silex andam fortes: estão tam seguras ou firmes que se pôde trabalhar com elas.—



de Toar com seus dous hospedes. E por êle ainda não ter comido, puseram-lhe toalhas, e veio-lhe comida. E comeu. Os hospedes, sentaram-nos cada um em sua cadeira. E de tudo quanto lhes deram, comeram mui bem, especialmente presunto cozido frio <sup>(48)</sup>, e arroz. Não lhes deram vinho por Sancho de Toar dizer que o não bebiam bem.

Acabado o comer, metemo-nos todos no batel, e êles connosco. Deu um grumete a um dêles uma armadura grande de porco montês <sup>(49)</sup>, bem revolta. E logo que a tomou meteu-a no beíço; e porque se lhe não queria segurar, deram-lhe uma pouca de cera vermelha <sup>(50)</sup>. E êle ageitou-lhe seu aderêço da parte de trás de sorte que segurasse, e meteu-a no beíço assim revolta para cima; e ia tam contente com ela, como se tivesse uma grande joia. E tanto que salmos em terra, foi-se logo com ela. E não tornou a aparecer lá...

Andariam na praia, quando salmos, oito ou dez dêles; e de aí a pouco começaram a vir [mais]. E parece-me que viriam êste dia à praia quatrocentos, ou quatrocentos e cincoenta. Alguns dêles traziam arcos e setas; e deram tudo em troca de carapuças e por qualquer cousa que lhes davam. Comiam connosco do que lhes dávamos, e alguns dêles bebiam vinho, ao passo que outros o não podiam beber. Mas quer-me parecer que, se os acostuarem, o hão de beber de boa vontade! Andavam todos tam bem dispostos e tam bem feitos e galantes com suas pinturas que agradavam. Acarretavam dessa lenha quanta podiam, com mil boas vontades, e levavam-na aos batéis. E estavam já mais mansos e seguros entre nós do que nós estávamos entre êles.

Foi o Capitão com alguns de nós um pedaço por êste arvoredo até um ribeiro grande, e de muita água, que ao nosso parecer é o mesmo que vem ter à praia, em que nós tomámos água. Ali descansámos um pedaço, bebendo e folgando, ao longo dêle, entre êsse arvoredo que é tanto e tamanho e tam basto e de tanta qualidade de folhagem que não se pôde calcular. Há lá muitas palmeiras, de que colhemos muitos e bons palmitos.

Ao sairmos do batel, disse o Capitão que seria bom irmos em direitura à cruz que estava encostada a uma árvore, junto ao rio, a fim de ser colocada amanhã, sexta-feira, e que nos pusessemos todos de joelhos e a beijassemos para êles verem o acatamento que lhe finhamos. E assim fizemos. E a êsses dez ou doze que lá estavam, acenaram-lhes que fizessem o mesmo; e logo foram todos beijá-la.

Parece-me gente de tal inocência que, se nós entendessemos a sua fala e êles a nossa, seriam logo cristãos, visto que não têm nem entendem crença alguma, segundo as aparências. E portanto, se os degredados que aqui hão de ficar, aprenderem bem a sua fala e os entenderem, não duvido que êles, segundo a santa tenção de Vossa Alteza, se farão cristãos e hão de crer na nossa santa fé, à qual praza a Nosso Senhor que os traga, porque certamente, esta gente é boa e de bela simplicidade. E imprimir-se-há <sup>(51)</sup> facilmente nêles qualquer cu | nho que lhes quiserem dar <sup>(52)</sup>, uma vez que Nosso Senhor lhes deu bons corpos e bons rostos, como a homens bons. E o Êle nos para aqui trazer, creio que não foi sem causa. E portanto Vossa Alteza, pois tanto deseja acrescentar a santa fé católica, deve cuidar da salvação dêles. ¡E prazera a Deus que com pouco trabalho seja assim!

Êles não lavram nem criam. Nem há aqui boi ou vaca, cabra, ovelha ou galinha, ou qualquer outro animal que esteja acostumado ao viver do homem. E não comem senão dêste inhame, de que aqui há muito, e dessas sementes e frutos que a terra e as árvores de si deitam. E com isto andam tais e tam rijos e tam nédios que o não somos nós tanto, com quanto trigo e legumes comemos.

Nesse dia emquanto ali andavam, dançaram e bailaram sempre com os nossos, ao som de um tamboril nosso, como se fôssem mais amigos nossos do que nós seus. Se lhes a gente acenava, se queriam vir às náus, aprontavam-se logo para isso, de modo tal que, se os convidáramos a todos, todos vieram. Porém não levámos esta noute às náus senão quatro ou cinco; a saber, o Capitão-mór, dous; e Simão de Miranda, um que já trazia por pajem; e

(48) *Lacão* é presunto. No caso mencionado por Pero Vaz é *fiambre* (frigi da mine). Ignoro a origem, e apenas sei que o sinónimo rimante *bacão* é germânico (*backen*).

(49) *Armadura*, dente, presa de javali.

(50) *Uma pequena de cera vermelha*: uma pouca de cera.

(51) *Enpremar-se*. Erro de escrito por *empremer*, imprimir.

(52) *Crunho* por *cunho*; influido por ventura por *cruz*, na fórmula freqüente de *cruz* ou *cunho*?

Aires Gomes a outro, pajem também. Os que o Capitão trazia, era um deles um dos seus hóspedes que lhe haviam trazido a primeira vez quando aqui chegámos—o qual veio hoje aqui vestido na sua camisa, e com ele um seu irmão; e foram esta noite mui bem agasalhados tanto de comida como de cama, de colchões e lençóis, para os mais amansar.

E hoje que é sexta-feira, primeiro dia de Maio, pela manhã, salmos em terra com nossa bandeira; e fomos desembarcar rio acima, contra o sul | onde nos pareceu que seria melhor arvorar a cruz, para melhor ser vista. E ali marcou o Capitão o sítio [onde] haviam de fazer a cova para a fincar (63). E enquanto a iam abrindo, êle com todos nós outros fomos pela cruz, rio abaixo onde ela estava. E com os religiosos e sacerdotes que cantavam, à frente, fomos trazendo-a d'ali, a modo de procissão. Eram já aí quantidade deles, uns setenta ou oitenta; e quando nos assim viram chegar, alguns se foram meter debaixo dela, ajudar-nos. Passámos o rio, ao longo da praia; e fomos colocá-la onde havia de ficar, que será obra de dous tiros de bésta [distante] do rio (64). Andando-se ali nisto, viriam bem cento e cincoenta, ou mais. Plantada a cruz, com as armas e a divisa de Vossa Alteza, que primeiro lhe haviam pregado, armaram altar ao pé dela. Ali disse missa o Padre Frei Henrique, a qual foi cantada e oficiada por êsses já ditos. Ali estiveram comnosco, [assistindo] a ela, perto de cincoenta ou sessenta deles, assentados todos de joelho assim como nós. E quando se veio ao Evangelho, que nos erquemos todos em pé com as mãos levantadas, êles se levantaram comnosco, e alçaram as mãos, estando assim até se chegar ao fim; e então tornaram-se a assentar como nós. E quando levantaram a Deus, que nos pusemos de joelhos, êles se puseram todos assim como nós estávamos com as mãos levantadas, e em tal maneira sossegados que certifico a Vossa Alteza que nos fêz muita devoção.

Estiveram assim comnosco até acabada a comunhão; e depois da comunhão, comungaram êsses religiosos e sacerdotes; e o Capitão com alguns de nós outros. E alguns deles, por o sol ser grande, levantaram-se enquanto estávamos comungando, e outros estiveram e ficaram. Um deles, homem de cincoenta ou cincoenta e cinco anos, se conservou ali com aqueles que ficaram. Êsse, enquanto assim estávamos, juntava aqueles que ali tinham ficado, e ainda chamava outros. E andando assim entre êles, falando-lhes, acenou com o dedo para o altar, e depois mostrou com o dedo para o céu, como se lhes dissesse alguma cousa de bem; e nós assim o tomámos!

Acabada a missa, tirou o padre a vestimenta de cima, e ficou na alva; e assim se subiu, junto ao altar, em uma cadeira; e ali nos prêgou do Evangelho e dos Apóstolos cujo é o dia (65), tratando no fim da prêgação dêsse vosso prosseguimento tam santo e virtuoso, [de sorte] que nos causou mais devoção.

Êsses que estiveram sempre à prêgação, estavam assim como nós olhando para êle. E aquele que digo, chamava alguns, que viessem ali. Alguns vinham e outros iam-se; e acabada a prêgação, trazia Nicoláu Coelho muitas cruzes de estanho com crucifixos, que lhe ficaram ainda da outra vinda (66). E houveram por bem que lançassem a cada um [a] sua ao pescoço. Por essa causa (ou por essa cousa) se assentou o Padre Frei Henrique ao pé da Cruz; e ali lançava a sua a todos,—um a um—ao pescoço, atada em um fio, fazendo-lha primeiro beijar e levantar as mãos. Vinham a isso muitos; e lançaram-nas tôdas, que seriam obra de quarenta ou cincoenta. E isto acabado—era já bem uma hora depois do meio dia—viemos às náus a comer, [para] onde o Capitão trouxe consigo aquele mesmo que fêz aos outros aquele gesto para o altar e para o céu, (e um seu irmão com êle). A aquele fêz muita honra | e deu-lhe uma camisa mourisca; e ao outro uma camisa d'estoutras.

E segundo o que a mim e a todos pareceu, esta gente, não lhes falece outra cousa para ser tôda cristã, do que entenderem-nos, porque assim tomavam aquilo que nós viam fazer como nós mesmos; por onde pareceu a todos que nenhuma idolatria nem adoração têm. E bem creio que, se Vossa Alteza aqui mandar quem entre êles mais devagar ande, que

(63) Chantar, chentar, arcaísmos e vulgarismos por prantar, plantar.

(64) Seer, ser. Em vista da proveniência do verbo ser, (de sedere=estar sentado) e das fórmulas supletivas com que em português se completa esse (p. ex. seja, sê, sede), não pôde admirar que a clássica distinção entre ser e estar não se fixasse senão no decorrer do século XVI.

(65) Os Apóstolos São Felipe e Santiago.

(66) A outra vinda de Nicoláu Coelho, claro que foi a de Vasco da Gama, em que o valente Capitão tivera parte.









todos serão tornados e convertidos ao desejo de Vossa Alteza. E por isso, se alguém vier, não deixe logo de vir clérigo para os baptizar; porque já então terão mais conhecimento de nossa fé, pelos dous degredados que aqui entre elles ficam, os quais hoje também comungaram.

Entre todos estes que hoje vieram não veio mais que uma mulher, môça, a qual esteve sempre à missa, à qual deram um pano com que se cobrisse; e puseram-lho em volta dela. Todavia, ao sentar-se, não se lembrava de o estender muito para se cobrir. Assim, Senhor, a inocência desta gente é tal que a de Adão não seria maior,— com respeito ao pudor.—

Ora veja Vossa Alteza quem em tal inocência vive, se se converterá, ou não, se lhe ensinarem o que pertence à sua salvação.

Acabado isto, fomos perante elles beijar a cruz. E despedimo-nos e fomos comer.

Creio, Senhor, que com estes dous degredados que aqui ficam, ficarão mais dous grumetes, que esta noite se saíram em terra, desta náu, no esquife, fugidos, os quais não vieram mais. E cremos que ficarão aqui porque de manhã, prazendo a Deus, fazemos nossa partida d'aqui.

Esta terra, Senhor, parece-me que, da ponta que | mais contra o Sul vimos, até a outra ponta que contra o Norte vem, de que nós dêste pôrto houemos vista, será tamanha que haverá nela bem vinte ou vinte e cinco léguas de costa. Traz ao longo do mar em algumas partes grandes barreiras, umas vermelhas, e outras brancas; e a terra de cima tôda chã e muito cheia de grandes arvoredos. De ponta a ponta é tôda praia...<sup>(17)</sup> muito chã e muito formosa. Pelo sertão nos pareceu, vista do mar, muito grande; porque, a estender olhos, não podíamos ver senão terra e arvoredos—terra que nós parecia muito extensa.

Até agora não podemos saber se há ouro ou prata nela, ou outra cousa de metal, ou ferro; nem lha vimos. Contudo a terra em si é de muito bons ares, frescos e temperados como os de Entre-Douro e Minho, porque neste tempo d'agora assim os achávamos como os de lá. [As] águas são muitas; infinitas. Em tal maneira é graciosa que, querendo-a aproveitar, dar-se há nela tudo; por causa das águas que tem!

Com tudo, o melhor fruto que dela se pôde tirar parece-me que será salvar esta gente. E esta deve ser a principal semente que Vossa Alteza em ela deve lançar. E que não houvesse mais do que ter Vossa Alteza aqui esta pousada para essa navegação de Calecut, [isso] bastava. Quanto mais, disposição para se nela cumprir e fazer o que Vossa Alteza tanto deseja, a saber acrescentamento da nossa santa fé!

E desta maneira dou aqui a Vossa Alteza conta do que nesta Vossa terra vi<sup>(18)</sup>. E se a um pouco alonguei, Ela me perdoe. Porque o desejo que tinha de Vos tudo dizer, mo fêz pôr assim pelo miúdo.—

E pois que, Senhor, é certo que tanto neste cargo que levo como em outra qualquer cousa que de Vosso serviço fôr, Vossa Alteza há de ser de mim muito bem servida, a Ela peço que por me fazer singular mercê, mande vir da Ilha de São Tomé a Jorge de Osório, meu genro—o que d'Ela receberei em muita mercê.

Beijo as mãos de Vossa Alteza.

Dêste Pôrto-Seguro, da Vossa Ilha da Vera Cruz, hoje, sexta-feira, primeiro dia de Maio de 1500<sup>(19)</sup>.

s. Pero Vaaz de Caminha.

<sup>(17)</sup> *Praya parma* parece estar no original, a não ser que em vez de *rma* leíamos *nno*, entendendo *panno* muito chão e muito fremeoso. Confesso todavia que desconheço essa designação; como desconheço *parma* (¿ como adjectivo tirado de *paramo*?) que quanto ao sentido mal se podia aplicar a uma praia formosa. Nem sei conjecturar qual outro *lapsus calami* haveria nas letras traçadas a 1 de Maio de 1500.

<sup>(18)</sup> Entre dou aqui a vossa alteza e do que nesta terra vy falta o complemento conta.—Propositadamente é que Caminha repete a frase de que se havia servido no principio da Carta.

<sup>(19)</sup> *Vossa Ilha da Vera Cruz*.—Ao registar (a f. 2) o nome, dado por Pedro Álvares Cabral à região nova que descobriu, Caminha empregara *Terra da Vera-Cruz*. No mesmo dia o físico João, *Magister artium et medicine bachalarium* assina a sua comunicação com as palavras *Fecha em Vera-Cruz*.... E provavelmente assim diriam todos quantos mandavam os seus relatórios ao soberano mandatário. Mas a designação foi efêmera. Quando a Náu dos mantimentos chegou a Lisboa apenas a Cruz do Marmelar (hasteada p. ex. na célebre batalha do Salado pelo prior da Ordem de S. João do Hospital), visto que, encaixado nela, havia como reliquia um estilhão daquela que, segundo a Tradição, servira no Gólgota. E sugeriria a denominação de *Santa Cruz*.

*Santa Cruz* já dizia o próprio D. Manuel na *Carta aos Reis Católicos* (publicada em Roma em 1505). E Barros (com insistência apaixonada), Góis, Osório, Maffei, Magalhães Gandavo adoptaram o nome, desprezando o de *terra de papagaios* (la terra de li papaga) empregada por Pixani. Mas a voga popular que alcançou o principal artigo de exportação, o pau brasil, fêz vencer o de *Brasil* (logo propagado no estrangeiro (*Brasilland*, por Hans Mayr). Quanto ao problema cosmográfico, o piloto anónimo dizia a cautela: «Não pudemos saber, se era Ilha ou Terra Firme, ainda que nos inclinamos a esta última opinião».







Através da sombria Idade-Média e já no fulgor da Renascença, quando a ciência ainda não se emancipara completamente da superstição, os médicos cultivavam a astrologia. Medicina, alquimia e astrologia foram ciências conexas na era medieval. As navegações tinham concorrido para que a ciência astronómica, ainda orientada pela concepção de Ptolomeu, se divorciasse do ocultismo astrológico, aplicando-se à orientação dos navios e à determinação das distâncias terrestres. Mestre Rodrigo e mestre Josepe Judeu, cosmógrafos de D. João II, eram médicos. Toscanelli, Monetário e Pedro Nunes eram também físicos e cirurgiões. Mestre João não escandalisava os canones da ciência médica de Salamanca e de Coimbra, dedicando-se à cosmografia.

Sem dúvida, êle não possuía o talento narrativo de Caminha, mas para executar sangrias e calcular latitudes não é indispensável ter o dom do estilo e saber escrever com a magestade de João de Barros.

No dia 27 de Abril, quando as tripulações se ocupavam em carregar água e lenha para a esquadra, o médico astrónomo desceu à terra nova com os pilotos do capitão-mór e de Sancho de Tovar. Armaram na praia o grande astrolábio de pau e com êle, como haviam feito os pilotos do Gama na angra de Santa Helena, tomaram a altura do sol ao meio-dia para determinação da latitude, que acharam ser de 17.º austrais <sup>(22)</sup>.

No segundo tópic da carta, mestre João refere-se ao sítio do planisfério em que demora Vera Cruz: *«quanto Señor al sytyo desta terra mande vosa alteza traer un napamundi que tyene pero vaaz bisagudo e por ay podra ver vosa alteza el sytyo desta terra, en pero aqual napamundi não certyfica esta terra ser habytada, o no: es napamundi antiguo e ally fallara vosa alteza escrita tan byen la mina...»*

A referência a um mapa-mundo onde estava já anteriormente assinalada uma terra ocidental, fronteira ao litoral africano, implica necessariamente a existência dêsse desconhecido planisfério em que se registara aquela ilha ou terra firme do oeste. Escrevendo ao rei, ¿quem de boa fé poderá admitir que o físico da armada não se referisse a um documento verídico? Tinha-o Pero Vaz Bisagudo, e êste nome corresponde a uma figura histórica, não a um fantasma criado pela imaginação do astrónomo. É o mesmo Pero Vaz da Cunha, a quem D. João II confiara o comando de uma esquadra de vinte galés para reconduzir e restabelecer o príncipe de Jalofo nos seus estados e erigir uma fortaleza na foz do Senegal. A história trágica do régulo de Jalofo anda associado mais um dos nomes que aparecem na história dos primeiros descobrimentos do Brasil: o de Gonçalo Coelho, mandado anteriormente em missão ao régulo africano com os cinco cavalos ajaezados, presentes do rei, e outro ginete da parte do duque de Beja, D. Manuel. ¿Era êste Gonçalo Coelho, que depois foi escrivão da Fazenda dos Coutos da cidade de Lisboa, e de quem João de Barros diz ter sabido «a maior parte destas cousas», o mesmo capitão-mór da armada de 1503, em que viajou Vespúcio? Se à identificação do Gonçalo Coelho, emissário de D. João II ao príncipe de Jalofo, com o Gonçalo Coelho, comandante da armada de 1503, falecem as provas <sup>(23)</sup>, já o mesmo não sucede com o *«Pero Vaz da Cunha, d'alcunha Bisagudo»*, capitão-mór das vinte galés enviadas com *«muita e luzida gente, assi d'armas, como officiaes para a obra da fortaleza»* e religiosos com mestre Álvaro, frade dominicano e confessor do rei, para a conversão dos bárbaros — que é, evidentemente, o mesmo Pero Vaz Bisagudo da carta de mestre João, tanto nos nomes baptismal e patronímico, como na alcunha.

O conselheiro Joaquim Norberto de Sousa e Silva, na notável dissertação sôbre o descobrimento do Brasil <sup>(24)</sup>, aceitando a evidência do depoimento insuspeito de mestre João e a referência à

<sup>(22)</sup> Veja-se a pág. 68 do Volume I da presente obra a análise pelo prof. Luciano Pereira da Silva da comunicação astronómica de Mestre João.

<sup>(23)</sup> Demonstraremos no capítulo em que se examinará a expedição de 1503, a impossibilidade manifesta que se opõe à identificação do comandante dessa armada com o Gonçalo Coelho, escrivão da Fazenda Real de Lisboa e embaixador de D. João II junto ao príncipe negro de Jalofo.

<sup>(24)</sup> *O descobrimento do Brasil por Pedro Alvares Cabral foi devido a mero acaso ou teve elle alguns indícios para isso?* Programa distribuído na sessão de 15 de Dezembro de 1849 por S. M. o Imperador ao sócio correspondente Joaquim Norberto de Sousa Silva, e pelo mesmo desenvolvido em sua augusta presença nas sessões de 6 e 20 de Dezembro de 1850. *Revista do Instituto Historico e Geographico do Brasil*, 3.ª série, n.º 5, 1.º Trimestre de 1852, a pág. 125 e seg.

antiguidade do mapa, abalçou-se a sugerir fôra o mesmo que Toscanelli mandara a Fernão Martins, e dedicou uma extensa nota à Memória do académico António Ribeiro dos Santos sobre os mapas do Infante D. Pedro e do cartório real de Alcobaça, invocando noutra passagem da mesma dissertação a opinião de Cantu sobre o conhecimento anterior de terras da América austral, originada no mapa de Bianco. Todavia, a antiguidade do planisfério de Bisagudo tem um limite marcado pelo descobrimento da Mina, que já nêle se encontrava assinalada e que não permite conjecturas de tam largo vôo. Acossado pelos ventos, no regresso do Senegal, o homicida Pero Vaz da Cunha teria avistado as terras do Ocidente? Esse descobrimento fortuito, que lhe revelara um dos segredos do planeta, poderia servir a um dramaturgo para explicar os motivos que moveram D. João II à clemência, deixando impune o crime do matador do príncipe de Jalofo (23).

Vignaud pende a acreditar que o mapa de Bisagudo regista a exploração de Duarte Pacheco às partes ocidentais, mencionada no *Esmeraldo* (24). É uma conjectura pouco feliz a do eminente americanista, pois Duarte Pacheco acompanhava Cabral na expedição de 1500. Dadas as relações do Bisagudo em Inglaterra, penderíamos mais para a suspeita de uma réplica do mapa de Bianco em que aparece registada a *ixola otinticha*. Porém, de qualquer modo, se o mapa-mundo de Bisagudo tivesse chegado até nós, serviria de chave elucidativa da política de D. João II em Tordesilhas.

A circunstância de mestre João haver «quasi» entendido da linguagem mímica dos Tupiniquins que Vera Cruz era uma ilha não pôde ligar-se maior importância do que a devida a uma hipótese tam precariamente fundada, sem esquecer que a denominação de *ilha*, com que a América Austral permaneceu por muitos anos na cartografia quinhentista, era aplicada a grandes massas de terra circundadas pelo oceano.

Enfêrmo, sofrendo de uma chaga na perna, «maior que a palma da mão», o médico astrónomo não se encontrava nas mais favoráveis condições para inquirir dos naturais as particularidades da terra e descrevê-las com as minudências copiosas de Caminha. E entretanto, na sua breve carta, tam desdenhosamente comentada pelos humanistas, a ciência astronómica encontrou, como a pérola guardada em rude concha, uma das mais belas reivindicações da cosmografia portuguesa. Esta modesta carta do físico e cirurgião de D. Manuel, a que Capistrano chamou «*lenga-lenga confusa*», concede às navegações portuguesas a prioridade incontestável da observação e nomenclatura do grupo cruciforme de estrêlas conhecido por *Cruzeiro do Sul*, que figura como emblema da bandeira actual do Brasil.

É depois de contar como em 27 de Abril descera em terra com os dois pilotos de Cabral e de Sancho de Tovar e achara pelo astrolábio que a armada surgira numa latitude sub-equinocial de 17.º, que mestre João comunica ao rei as suas observações sobre as estrêlas austrais: «*solamente mando a vossa alteza como estan situadas las estrellas del (Sul) pero en que grado esta cada una non le he podido saber, antes me parece ser imposible en la mar tomarse altura de ninguna estrella porque yo trabajo mucho en eso e por poco que el nauio enbalançe se yerran quatro, o cinco grados, de guisa que se non puede fazer synon en terra*».

A carta do astrónomo da armada de Cabral transmite-nos a imagem gráfica do grupo estelar com a designação de *Cruz*, desenhado na sua posição sideral, testemunhando a origem portuguesa do nome dado à constelação que fulgura no céu brasileiro e que, naquelas noites de lua nova em que mestre João escrevia na câmara da caravela, no pôrto seguro de Vera Cruz, mais acesa fulgia no firmamento pela ausência da diafana claridade lunar.

(23) ... «*entrando Pero Vaz em o rio Çanagá com aquelle grão poder, que espantou a todos barbaros da terra, estando já na obra da fortaleza... dentro em o seu nauio matou Bemoiç às punhaladas, dizendo que lhe ordenava traição... Com morte do qual Príncipe Pero Vaz se tornou a este Reyno, do qual caso El Rey ficou mui descontente*». João de Barros, *Decada I da Asia*, Liv. III, cap. VIII.

(24) ... «*Maitre João, médecin de Cabral, dans une lettre datée de la Vera Cruz, du 1.º Mai 1500, qu'il adressa au roi pour l'aviser de la découverte de la terre de la Vraie Croix, lui dit que, s'il veut connaître la situation de cette terre il n'a qu'à se faire présenter la mappemonde de Pero Vaz Bisagudo où elle est indiquée, ce qui suppose nécessairement que cette terre avait été vue antérieurement et qu'on en avait relevé la situation. Ces deux découvertes, à moins que celle de Pacheco ne soit celle portée sur la carte mentionnée par João, ce qui est fort possible, assurent en fait aux Portugais la priorité pour cet événement...*» Henry Vignaud, presidente da Sociedade dos Americanistas e conselheiro honorário da Embaixada Americana de Paris, em *Americ Vespuce*, Paris, 1917. A pág. 145.
















## A SEMANA DE VERA CRUZ

Nas suas poucas linhas sem estilo incluem-se na carta do bacharel mestre João as provas dos já rigorosos métodos científicos aplicados pelos Portugueses à navegação, o uso do *Regimento*, o apuramento da latitude do lugar com insignificante desvio da realidade matemática, e o atestado que estabelece de modo irrecusável a origem portuguesa do nome com que até hoje se designa a constelação austral do Cruzeiro.




CARTA DO BACHAREL MESTRE JOÃO

(Corpo cronológico;

Encontrada por Varnhagen no Arquivo da Torre do Tombo e publicada pela 1.<sup>a</sup> vez no

Leitura do documento original feita pelo director da Torre do Tombo, Dr. António Baião.

Señor—O bacherel mestre Johan fisjco e çirurgyano de Vosa Alteza beso vosas rreales manos. Señor porque de todo lo aca pasado largamente escriuieron a vosa alteza asy arias correa como todos los otros solamente escreuire dos puntos Señor ayer segunda feria que fueron 27 de abril descendimos em terra yo e el, pyloto do capitan moor e el pyloto de Sancho de touar e tomamos el altura del sol al medio dia e fallamos 55 grrados e la sonbrra era septentrional por lo qual segund las reglas del estrolabio jugamos ser afastados de la equinoçial por 17 grrados, e por consyguiente tener el altura del polo antartico en 17 grados, segund que es magnifiesto en el espera e esto es quanto alo uno, por lo qual sabra vosa alteza que todos los pylotos van adiante de mi en tanto que pero escolar va adiante 150 leguas e otros mas e otros menos: pero quien dise la verdad non se puede çertifycar fasta que en boa ora allegemos al cabo de boa esperança e ally sabremos quien va mas çierto ellos con la carta, o yo con la carta e con el estrolabio: quanto Señor al sytyo desta terra mande vosa alteza traer un napamundi que tyene pero uaaz bisagudo e por ay podrra ver vosa alteza el sytyo desta terra, en pero aquel napamundi non çertifyca esta terra ser habytada, o no: es napamundi antiguo e ally fallara vosa alteza escrita tan byen la mina: ayer casy entendimos per aseos que esta era ysla e que eran quatro e que de otra ysla vyenen aqui almadias a pelear con ellos e los lleuan çatiuos: quanto Señor al otro punto sabrra vosa alteza que çerca de las estrellas yo he trabajado algo de lo que he podido pero non mucho a cabsa de una pyerna que tengo mui mala que de una cosadura se me ha fecho una chaga mayor que la palma de la mano, e tan byen a cabsa de este navio ser mucho pequeno e mui cargado que non ay lugar pera cosa ninguna solamente mando a vosa alteza como estan situadas las estrellas del, pero en que grrado esta cada una non lo he podido saber, antes me parece ser imposible en la mar tomarse altura de ninguna estrella porque yo trabajé mucho en eso e por poco que el nauio enbalanze se verran quatro, o çinco grrados, de guisa que se non puede fazer synon en terra, e otro tanto casy digo de las tablas de la India que se non pueden tomar con ellas sy non con mui mucho trabajo, que si vosa alteza supyese como desconçertauan todos en las pulgadas reyrja dello mas que del estrolabio porque desde lisboa ate as canarias unos de otros desconçertauan en muchas pulgadas que unos desian mas que otros tres e quatro pulgadas, e otro tanto desde las canarias ate as yslas de cabo



verde, e esto rresguardando todos que el tomar fuese a una misma ora, de guisa que mas jugauan quantas pulgadas eran por la quantitydad del camino que les pareçia que avyan andado que non el camino por las pulgadas: tornando Señor al proposito estas guardas nunca se esconden antes syenpre andan en derredor sobre el horizonte, e aun esto dudoso que non se qual de aquellas dos mas baxas sea el polo antartico, e estas estrellas principalmente las de la crus son ggrandes casy como las del carro, e la estrella del polo antartico, o sul es pequena como la del norte e muy clara, e la estrella que esta en rriba de toda la crus es mucho pequena: non quiero mas alargar por non ynportunar a vosa alteza,

saluo que quedo rrogando a noso Señor ihesu christo la la yuda e estado de vosa alteza acresçiente como vosa alteza desea. Fecha en uera crus a primero de maio de 500. pera la mar mejor es regyrse por el altura del sol que non por ningunaestrella e mejor con estrolabio que non con quadrante nin con otro ningud esturmento. do criado de vosa alteza e voso leal servidor

Johannes  
artium et medicine bachalarius.

Sobrescrito: A elrey nosso sör  
Nota quinhentista: De mestre Johã q vay ha Callectut.





## 3—RELAÇÃO DO PILOTO ANÓNIMO



M dos mais atraentes capítulos que haveria a escrever à margem da história dos descobrimentos portugueses versaria sobre a espionagem exercida pelos diplomatas das nações marítimas italianas com credenciais na corte de Lisboa, *maxime* da opulenta e sumptuosa Veneza.

O génio italiano mostrou-se à altura da sua fama na grande luta de competição pela hegemonia comercial que ia travar-se entre a cidade atlântica e a cidade das lagoas, cujo elogio Camões intercalou nos *Lusiadas*:

*A soberba Veneza está no meio  
Das aguas, que tam baixa começou;  
Da terra um braço vem ao mar, que cheio  
De esforços nações varias sujeitou:  
Braço forte, de gente sublimada,  
Não menos nos engenhos, que na espada...*

O duelo entre Lisboa e Veneza,—duelo sem tréguas, de que a cidade dos Doges saíria gravemente ferida, com a supremacia derrocada e o esplendor empalidecido,—não foi uma luta em que se brandissem armas homicidas. Nunca entre as armadas competidoras se despejaram as bombardas. No decorrer dessa pugna, os embaixadores da Senhoria não deixaram de frequentar os paços dos reis de Portugal e não estremeram as relações de gentileza e cordealidade entre as nações contendoras. Avistamos sempre no grandioso quadro histórico a gorra escarlate e a opa roçagante de brocado veneziano dos *oratores* do Doge. Ainda não completara um ano que D. Manuel subira ao trono e já no mês de Setembro de 1496, em Torres Vedras, o monarca recebia solenemente o embaixador de Veneza. Por sua mão real armou cavaleiro ao embaixador, «*e lhe fez muitas mercês, com que se tornou mui contente pera Veneza, onde no Senado dixе muitos louvores de sua pessoa, & relatou ho grande amor, & ateçam que nele achara per todas cousas que a sua republica comprissem, ho que confirmou, & renouou nos corações de todos daquella cidade ha antiga amizade, que entre elles & ha nação Portuguesa antiguamente sempre houue*» (21).

Já depois de descoberto o caminho marítimo da Índia, quando Cabral regressara a Lisboa com os navios da segunda armada abarrotados de especiarias, uma potente esquadra portuguesa de «*trinta naos, navios & caravellas dos melhor equipados & artilhados*», sob o comando de D. Duarte de Menezes, comendador de Cezimbra, conde de Tarouca e futuro Prior do Crato, foi a Corfu auxiliar os Venezianos na guerra contra os Turcos. No baptizado do príncipe D. João, depois D. João III, nascido em Lisboa nos paços de Alcáçova, a 6 de Junho de 1502, o escolhido para padrinho do herdeiro da corôa, com a infanta D. Beatriz, mãe de D. Manuel, e a rainha D. Leonor, sua irmã, é Pietro Pasqualigo, embaixador de Veneza, que em nome da Senhoria «*viera dar as graças a el rei pelo socorro que lhe mandara contra o Turco*», e a quem o Venturoso concede licença para usar no escudo das suas armas a insígnia da Esfera dourada.

Estas solenes manifestações de recíproca amizade não entravavam as diligências que a defesa dos interesses nacionais aconselhava ao govêrno veneziano. A espionagem de há muito mantinha o Doge ao facto das ocorrências que encaminhavam segura e progressivamente os navios de Portugal para a méta cobichada da Índia.

É certo que alguns historiadores têm pretendido que as navegações portuguesas ao longo do litoral africano não visavam o empreendimento formidável de ultrapassar o finis-terra de África e atingir na Ásia o mercado das especiarias; mas a tese de Vignaud só pôde parecer verosímil aos que nunca manusearam os textos quinhentistas dos cronistas—que esperam ainda da erudição portuguesa as edições críticas indispensáveis. A confusão das Índias africana e asiática não se mostra em nenhum texto fidedigno português. Só existe na imaginação do eminente historiador americano. Logo no Cap. I do Primeiro Livro da *Historia do Descobrimto e Conquista da India*, Castanheda elucida o pensamento

(21) Damião de Góis, *Chronica do Fel. Rei dom Emmanuel*, Primeira Parte, Cap. XVI.





Publicada pela primeira vez em língua portuguesa no ano de 1812, na *Collecção de Noticias para a Historia e a Geographia das Nações Ultramarinas*, editada pela Academia Real das Ciências de Lisboa, aí aparece ela precedida de uma Introdução, em que se confirma, quanto à origem, a versão de Ramuzio. Corrigindo o erro inadmissível de Barbosa Machado na *Bibliotheca Lusitana*, que a atribui ao próprio Cabral, a Introdução admite que a narrativa do piloto apareceu pela primeira vez adicionada às narrações de Cadamosto, traduzidas para latim por Archangelo Madrignano na primeira década do século XVI e impressas em Milão, de onde Gryneo a reproduziu na colecção de viagens *Novus Orbis Regionum ac Insularum*, editada em Paris, em 1532. Dezoito anos depois, Ramuzio retraduzira-a na colecção de *Navigazioni et Viaggi*. O autor da notícia inserta na colecção da Academia Real das Ciências parece acreditar na existência de uma edição veneziana das viagens de Cadamosto em 1507, reeditadas em 1508 por Madrignano na língua latina, e que este tradutor lhe acrescentara «algumas outras viagens mais, formando de todas huma só obra. Entre estas viagens é que elle inserio a de Pedro Alvares, que sendo escrita originalmente em Portuguez, foi depois vertida em Latim, não por Cadamosto, mas pelo mesmo Madrignano». A sciência que o douto membro da Academia de Lisboa, Sebastião Francisco de Mendo Trigo, tinha do notável documento está assim exposta: «Visto ter-se perdido provavelmente o antigo original, fizemos a presente tradução sobre a versão Italiana, que traz João Baptista Ramuzio, que preferimos á Latina do Novus Orbis, de Gryneo... Ainda que os factos que se narrão nesta viagem sejam bastante semelhantes aos que nos transmittirão os nossos dous Historiadores da Índia, Barros e Castanheda, e ao que na Chronica do Sr. Rei D. Manuel deixou escrito o celebre Damião de Goes; faz-se com tudo recommendavel não só, como já dissemos, por ter sido seu Author testemunha ocular do que relata; mas sobre tudo pelo bem que liga a descoberta do Brazil por Pedro Alvares, com a que depois fez da mesma terra America Vesputio, factos de nossa Historia pouco averiguado, e que agora o ficará melhor com a publicação das Cartas do mesmo Americo, que formarão o N.º 4.º desta Collecção (29)».

Em resumo, a versão académica portuguesa admitia, em 1812:

- a) A autoria portuguesa da narrativa;
- b) a perda do texto original;
- c) a 1.ª publicação na colecção das viagens de Cadamosto, em Veneza (30);
- d) a 1.ª tradução em latim por Madrignano, com o titulo de *Itinerarium Portugallense*,

no ano de 1508;

- e) a nova edição, texto latino, no *Novus Orbis* de Gryneo, em 1532;
- f) a retradução de Ramuzio para língua italiana, e sua inclusão nas *Navigazioni et Viaggi*,

de onde a Academia de Lisboa a trasladou para português «visto ter-se perdido provavelmente o antigo original».

O académico desconhecia, pois, a edição *princeps*.

O texto italiano da relação do piloto anónimo viu pela primeira vez a luz da publicidade em 1507—cinco anos após o regresso de Cabral—na colecção de Montalboddo, *Paesi nuovamente ritrovati*.

A espionagem veneziana não dormia. Já em 27 de Julho de 1501, o embaixador Domenico Pisani transmittira de Granada à Senhoria a cópia de uma carta do núncio de Veneza em Lisboa, annunciando-lhe o regresso do primeiro navio da esquadra de Cabral e informando-o de que os portugueses haviam descoberto «una terra nova, chiamono la terra de li Papagá, per esser li papagi

(29) Refere-se ao encontro em Bezenegue, ao regressar da Índia a esquadra de Cabral, com três navios da expedição de 1501, «que El Rei de Portugal mandára para descobrir a terra nova, que nós tinhamos achado quando hiamos para Calicut».

(30) O erro de afirmar-se que Cadamosto publicou esta colecção de viagens foi, talvez, difundido por Pedro Martir. No ano de 1507, Montalboddo incluiu na colecção dos *Paesi nuovamente ritrovati* o texto das três primeiras *Decadas* de Pedro Martir, que havia já sido publicado em 1504, por Verelleze, no *Libretto de Tutta la Navigation de Re de Spagna*, aproveitando-se do manuscrito enviado ao analista Domenico Mallipero pelo delegado de Veneza na corte de Espanha, Angelo Trevisano di Bernardimo (Cl. G. Berchet, *Comunicazione sulle Lettere di Angelo Trevisan intorno al viaggi di Cadamosto*, nos *Anais do Reale Istituto Veneto*, 1891, II, 903). Pedro Martir só conheceu, ao que parece, essa abusiva publicação pouco antes de 1516, quando saíam do preço as três primeiras *Decadas*, alusivas às três primeiras viagens de Colombo, protestando contra essa desautorizada publicidade no Liv. II, Dec. II, e attribuindo a Cadamosto, que morrera em 1490, o delicto de haver-se apropriado do seu trabalho. Essa confusão teria provindo de começar a colecção dos *Paesi* Martir acerca da sua morte.



*longi uno brazo e piu, de varî colori, de li qual ne hanno visto doy, indichano questa terra esser terra ferma, perchê correno per costa due mile mia e piu, né mai trovano fin, habitano homeni nudi et formosi...*» A essas surpreendentes revelações de Cretico, acrescentava outras notícias sôbre a expedição portuguesa a Calecut o opulento comerciante cremonense Giovanni Francesco de la Faitada, em carta de 26 de Junho dêsse mesmo ano de 1501<sup>(21)</sup>, dirigida ao *oratore* veneto Domenico Pisani.

A colecção de Montalboddo, de que a Biblioteca Nacional do Rio de Janeiro possui um exemplar, proveniente da preciosa *Brasiliense* organizada pelo dr. José Carlos Rodrigues, deu à estampa nos 142 capítulos dos seus seis livros alguns dêsse documentos epistolares expedidos pelos diligentes espiões diplomáticos da Senhoria.

O livro I dos *Paesi novamente ritrovati* compreende a viagem de Cadamosto a Cabo Verde e ao Senegal; no II aparece a narração da viagem de Pedro de Sintra, escrita por Cadamosto, a da viagem de Vasco da Gama a Calecut e a de Pedro Álvares Cabral, que continúa no livro III. No V, do cap. CXIV a CXXIV, encontra-se a carta *Mundus Novus* de Vespuccio, *editio princeps* na língua italiana, com o título «*El Novo Mondo de lengue spaniola interpretado in idioma Ro*»<sup>(22)</sup>. O cap. CXXV do livro VI publica a «*Copia de uno capitulo di lettere de D. Creticho nontio de la illustrissima signoria de Venetia in Portogallo, data a di XXVII luglio MCCCCCI*». O cap. CXXVI insere a carta de Pasqualigo, *oratore de la illustrissima signoria in Portogallo*<sup>(23)</sup>, datada de 28 de Outubro de 1501, de Lisboa; e no cap. CXXXI vem publicada a carta de La Faitada, de 16 de Setembro de 1502, ao embaixador Pasqualigo, a êsse tempo na Espanha.

Fracanzio de Montalboddo, o compilador dos *Paesi*—primeiro livro em que aparece descrito o descobrimento do Brasil—era professor de literatura, e o sucesso alcançado pela sua colecção de viagens infere-se das reimpressões de Milão (1508, 1512 e 1519) e de Veneza (1517 e 1521). Em 1508, os *Paesi* foram traduzidos para latim por Madriagnano com o título *Itinerarium Portugalense*. No mesmo ano Jobst Ruchamer passava-os à língua alemã (*Neue Unbekante Landte*). Em 1515, Redover vertia para francês a colecção de viagens de Montalboddo, reimpressa em 1516, 1521 e 1528 e que reaparece em 1532 nas duas edições de Paris e Basileia do *Novus Orbis* de Simão Gryneo.

Nos *Carteggi Diplomatici da Raccolta Colombiana*, Berchet explica-nos com rigorosa citação documental a origem da narrativa do descobrimento do Brasil, inserta na colecção de Montalboddo. Domenico Malipiero, historiador da grandeza da República de Veneza, interessava-se vivamente em conhecer os progressos dos descobrimentos portugueses e espanhóis nas regiões recônditas do Novo

(21) Diário de M. Sanuto, códice Marciano, IV, col. 66-69. A carta traz no códice o título: *Questa è copia di una lettera di Juan Francesco de la Faitada, scritta in Lisbona, a di 26 zugno 1501, drizata in Spagna, a sier Domenego Pixani, el cavalier orator, le qual per sue di X luio, la mandò in questa terra.*

Releirindo-se à carta que sôbre o mesmo assunto Cretico escrevia a Pasqualigo, la Faitada noticia «*che eri, al tardi, vene uno de li navilij, che fu in zener fino a Coluot, el qual loco si è quello donde si aspetava le spiziarie*». E' êste o primeiro navio da armada de Cabral que regressava a Lisboa. Cretico designa a chegada como tendo sido na noite de S. João, informação que concorda com a de João de Barros, pois a noite em que se festeja o evangelista é a de 23 para 24 de Junho. Há neste pormenor cronológico discordância com o texto da carta de la Faitada. Escrevendo em 26, *eri al tardi*, assinala o dia 25, o que não faz sentido. Pôde conjecturar-se que la Faitada começou a sua cartia a 24 e a completou a a datou a 26.

Pela sua conta, a esquadra compunha-se de 12 navios, talvez por exclusão da caravela dos mantimentos, que regressou de Vera Cruz. Sôbre a composição da armada revela-nos que dez dos navios eram do rei (*de li qual re X soi*), um do senhor D. Álvaro, de sociedade com Bartolomeu florentino, Jerônimo e um genovês (*uno del signor don Alvaro, in compagnia de Bartolo florentino et Hironimo et uno genoveso*), e o outro do conde de Porto Alegre e de certos outros mercadores (*l'altro del conte de Porta Alegre e de certi altri merchadanti*).

La Faitada esclarece-nos o enigma da suposta nau arribada de Luís Pires, que não regressou a Lisboa, como anda em Castanheda, João de Barros e Damião de Góis, mas se perdeu: «*In tutto sono 12 tra nave e navilij, de li quali, a l'andata, de qui lontano 80 lige, una de queste nave dal re se perdete, che de lei non s'è saputo mai novella*». E' esta, segundo a versão fidedigna de Caminha, a nau de Vasco de Afalide, e não de Luís Pires, como rezam os cronistas. Luís Pires comandaria o navio do conde de Porto Alegre, que naufragou na tormenta do Cabo (*se perdete altre tre nave di quale del re, e lo navilio del conte di Porta Alegre*). Quanto ao navio que primeiro chegou a Lisboa com as notícias da Índia era o de D. Álvaro de Bragança, que por ser veleiro Cabral mandára na dianteira. (... «*comando, che questa ch'è venuta, per esser meglio de le vele, se partisse da le altre, e venisse a dar nova de esse nave qui, a questo re de Portogalo; e cussi feze. Questo navilio, che è venuto, è lo piu piccolo de tutti, et è del signor Alvaro e tre altri merchadanti nominati di sopra*). Todas estas notícias as recolhera La Faitada de um marinheiro da caravela, ainda ancorada no Restelo (*Le sopradite nove se sono havute da uno marinaro de lo navilio che è venuto, el quale navilio ancora sta in restello, et ozi s'aspetta qui.*)

(22) Esta asserção parece inexacta. A tradução deve ter sido feita do texto latino e não do espanhol. Berchet inclina-se a crer que a edição *princeps* da *Mundus Novus* data do fim de 1502, principio de 1503 (*Raccolta Colombiana*, Fonti, vol. II, pág. 123, Nota). Antes da publicação italiana de Montalboddo, saíram do prelo várias edições latinas da *Mundus Novus*. Vide cap. IX.

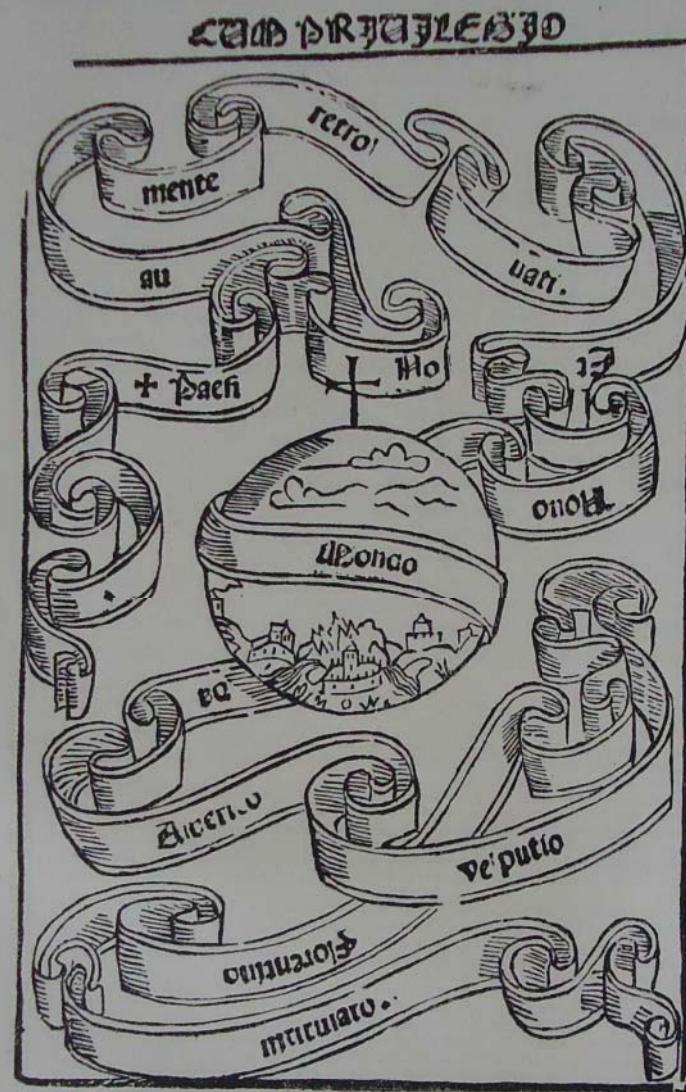
(23) Nomeado aos 12 de Abril de 1501 embaixador extraordinário em Portugal, o *dottore et cavalieri* Pietro Pasqualigo di Filippo era membro do Senado Veneziano e desempenhou missões diplomáticas em Portugal, Espanha, Inglaterra, Hungria e Borgonha.



Mundo. Angelo Trevisan, seu antigo secretário, que em 1501 exerceu as funções de chanceler junto do Quirini, foi encarregado de lhe obter notícias das navegações. Por intermédio do sagaz e diligente Trevisan, obteve Malipiero cópia do manuscrito da *Decada I* de Pedro Martir, publicada em Veneza, no ano de 1504, por Albertino Vercelleze, com o título *Libretto de Tutta la Navigazioni de Re de Spagna*, que precedeu de sete anos a publicação em Espanha do texto original de Pedro Martir de Angleria. Não foi incluída neste *Libretto* a notícia das navegações portuguesas porque Giovanni Matteo Cretico, núncio em Lisboa, só tardiamente obteve a relação da viagem de Cabral a Calecut, remetida para Veneza pelo espião magistral.

Guglielmo Berchet, revelando-nos a origem da relação do «piloto anónimo», desvendando-nos a intriga palpitante da espionagem dos delegados diplomáticos de Veneza na península. A correspondência trocada entre Malipiero e Trevisan, conservada nos arquivos da família Sneyder, em New Castle, permite reconstituir a luta travada entre a argúcia veneziana e a política de sigilo instituída por D. João II.

Aos 21 de Agosto de 1501, Trevisan escreve de Granada ao senador Domenico Malipiero: «*Ulterius aspetiano di zorno in zorno da Lysbona el nostro doctore (Cretico) che lassó li el nostro magnifico ambascator (Domenico Pisani) el qual a mia instancia ha facto un'opereta del viazo del Callicut, de la qual me faró copia à la magnificientia vostra, de carta de quel viazo non è possibile haverne, che el Re ha messo pena de vita à chi la dá fora,*



Frontispício do livro de Francasio de Montalbodo, *Paesi nuovamente ritrovati*, onde pela primeira vez, em 1507, foi publicada a chamada Relação do Piloto Anónimo

*questo è quanto posso far adesso per servitio de la magnificientia vostra.*

Dirigindo-se novamente, dias depois, a Malipiero, dizia-lhe: «*Circa el desiderio ha la magnificientia vostra de intender el viazo de Calicut, io li ho scritto altre fiata che aspetto de zorno in zorno Messer Cretico, qual me scrive haverne composto una opereta. Subito ch'el sia zonto, faró che la magnificientia vostra ne haverá parte.*



Finalmente, a 5 de Dezembro do mesmo ano de 1501, o chanceler da embaixada de Veneza escreve de Euxigia ao senador: «*Messer Cretico etiam sviscerato perhal et servitor de la magnificentia vostra, la reuigratia che la se habi degnato per sue lettere salutarlo così amorevolmente, et molto se recommenda, congratulando se ex intimo cordis de la felicitá sue, el venne de Portugal fino questo Setembre molto informato del viazo de Calicut, et tuta via compone un tractato che sará molto bello et grato á chi se delecta de tal cose.*»

O autor do catálogo da *Bibliotheca Brasiliense*, nos eruditos comentários anexos à notícia bibliográfica dos *Paesi nuovamente ritrovati*, admite que a narrativa chamada do «piloto anónimo» «foi decalcada muito provavelmente na carta de Pero Vaz de Caminha e outros documentos officiaes, excepto o equívoco da data de 24 em vez de 22 de Abril e na historia do peixe monstro (em Caminha um tubarão)». O erro da data parece-nos, todavia, objecção grave à conjectura de fontes officiaes de que se tenha servido o narrador. Se Cretico tivesse conhecido a carta de Caminha, muito presumivelmente haveria ampliado o quadro descritivo de Vera Cruz. Aliás, a carta de Caminha, que assumiu tamanha importância em nossos dias, era de todos os relatórios expedidos pela naveta de Gaspar de Lemos o menos importante sob os pontos de vista náutico e político. Acresce ainda para reduzir a verosimilhança da hipótese a circunstância de ser impossível, com esse único documento, narrarem-se os posteriores sucessos da Índia, que constituem a quasi totalidade da narrativa de Cretico e, inquestionavelmente, os de maior interesse para Veneza. O confronto do texto publicado por Montalbodo e a carta de Caminha invalida a conjectura de uma inspiração neste manuscrito. São dois depoimentos distintos de duas testemunhas presenciais de um mesmo acontecimento, que mutuamente se confirmam e revalidam, embora mediem 310 anos entre a publicação nos *Paesi* do relatório do piloto desconhecido e a primeira publicação da carta de Caminha, exumada por Muñoz do arquivo da Torre do Tombo <sup>(24)</sup>.

¿Cretico compôs ou traduziu a relação? Pela correspondência de Trevisan pôde deduzir-se que o nuncio da embaixada de Veneza em Lisboa compusera sobre a viagem de Calecut «*uma opereta*» ou «*un tractato*». Porém, em dois códices quinhentistas da Marciana, a relação é considerada uma versão de «*lengua portogallesc in lengua italiani*». Contradizem-se o informador e o anotador. Por analogia com a obtenção da cópia da *Decada* de Pedro Martir, deve supôr-se que a pormenorizada narrativa da viagem da segunda armada da Índia foi realmente composta por um tripulante da esquadra e traduzida por Cretico para o dialecto veneziano.

(24) Uma das mais sólidamente argumentadas arguições de falsidade à relação do «piloto anónimo» é a de Zeferino Cândido, a págs. 241 a 248 da sua obra *Brazil*. Para atingir essa conclusão, o historiador procede de um erro inicial, que basta para derrocar a laboriosa tese. Ele está persuadido de que o relato foi publicado pela primeira vez em 1532 na coleção de Gryneo, de onde Ramuzio o verteu para italiano em 1550, e de onde a Academia de Lisboa o traduziu em 1518 (aliás 1512) para português. Ora, a 1.ª publicação remonta a 1507, e a 2.ª, latina, a 1508. Se na publicação de Gryneo a relação da viagem de 1500 está abrangida na mesma rubrica genérica das navegações de Cadamosto: *Navigatio Aloysii Cadamusti*, isso só representa o erro em que incorreu o editor, e que já dera lugar ao equívoco de Pedro Martir, atribuindo a Cadamosto — então falecido — a publicação fraudulenta do texto das três primeiras *Decadas*. Há na análise a que Zeferino Cândido submeteu o documento um argumento que merece considerar-se. Observa ele que nenhum português se referiria ao rei nos termos que aparecem na tradução de Gryneo: «... *l'burnicas tres, quas nuperrime rex Lusitaniae...*» e na de Ramuzio: «... *tre navili ché nostro Re di Portogalo...*» E' exacto; mas essa e outras expressões denunciam o retoque ou redacção de Cretico. Não provam a fraude.



Fac-simile da primeira publicação em 1507, na coleção de Montalbodo, *Paesi nuovamente retrovati*.  
(Do exemplar da Biblioteca Nacional do Rio de Janeiro)

## LIBRO

**A** Di. xviii. de Aprile t'che fu el merchor di in la octava di pascha hebbe la dicta armata uista de una terra: di che hebbe gran piacere: & an uorno a terra p uider e chet era la qual ero uorno terra molto abundante da arbore & gē re: che pli andauano p lo litro del mare e gutorno anchora i la bocca di uno fiume piccolore di poi dianzatto dicte anchora el Capitano mando gettare uno batello al mare per lo qual mando ueder che gente erano q̄lle & trouorno che eran gente de colore pardo tra il biancho el nere: & ben di sposti cū capilli lunghi e uano nudi come nacerono senza uergogna alcuna e chadauno di loro portaua suo arco cum friz; e come homini che stauano in defensione de dicto fiume: la dicta armata non hauera niuno che intendesse sua lingua e uisto cosi quelli del batello ritornono dal capitano e in q̄sto stante si fece nocte in la qual nocte si fece grande sortea. Itē el diseguento p la matina alzamo anchora cū grā de fortuna andauemo scortēdo la costa p la tramontana: el uento era s'irocho: p uedere si trouauemo alcuno porto: p dō de stare ditra armata: finalmēte trouoron un porto deue gite in lor barchette pchando se uno di nostri batelli fu donde q̄sti tali hoī stauano & pillorno dōi di loro e quili menorono al Capitaneo p sapere che zente erano e come e dictenon se intendeano p facella ne mācho p cenni e q̄lla nocte il Capitano q̄ll ritenni cum liual di sequente li mando uestiū cū una camisa e uno uestiro & una berretta rossa p lo q̄le uestir se ritorno molto contenti e marauegliati dela cosa de q̄lli for

no mostrati:

**¶** Douc imperfosa Re Manuel cōfigo no el Standardo Re al al Capitaneo.

**K** In lo āno. M. cccc. Mando il Serenissimo Re di portogallo p nome chiamato Don Manuel. Vna sua armata di naue e nauili p le pre de india: in la q̄l armata erano. xii. naue: e nauili de la qual armata era p capo generale Pedro Aliares: cabnle fidalco: le qual naue e nauili partiron e bene apparechiate e in ordine de ogni qualmē te cosa che necessario gli fuisse p uno āno e mezo: de le q̄le xii. naue ordino che desmontasse. x. in Calicut: & q̄le altre due p Arabia: remfate effeto che fuseno un loco chiama to zaffalle p uolere cōtraffare merchāte in dō loco: el q̄l loco di zaffalle trouase esser in lo camino di Calicut: & ali le altre. x. naue caueno merchantie che p dicto uiazo gli fus se necessario & a li. vii. el mese di Marzo d' dō Milleffimo sono p̄ste a q̄llo di i di de dnica andorno larghi da q̄sta cita de doi miglia in uno loco chiamato rastello dōde e una chie sia chiamata scā Maria de Baller i lo q̄l loco il Serenissimo Re fu lui pprio i psona a cōsignar alo capo il Standardo Re al per la dicta armata.

**¶** Itē el Standardo che fu a. ix. zorni di Marzo parti la dicta Armata cum bon tempo per suo uiazo.

**¶** Itē a di. xiii. del dicto mese passo la dicta armata p lisola di Chanaria.

**¶** Item a di. xvii. passo per lisola di capo Verde.

**¶** Itē a di. xxiii. se partire una naue d' la d'ca Armata tal mēte ch de essa mai si sentie nota fina q̄sto di p̄te ne si po saper.

**¶** Como scortreuano le naue p fortuna.

c. lxxiii.



Retradução para português da versão italiana de João Baptista Ramuzio, *Navigazioni et Viaggi*, (Veneza, 1550), publicada no Tómo II, N.º III, da *Collecção de Noticias para a Historia e Geographia das Nações Ultramarinas*, da Academia Real de Sciências, Lisboa, 1812.

## NAVEGAÇÃO DE PEDRO ÁLVARES CABRAL

### CAPÍTULO I

*De como El Rei de Portugal mandou huma Armada de doze náos, de que era Capitão mór Pedro Alvares Cabral; dez das quaes forão ter a Calicut, e as outras duas a Çofala, que fica na mesma derrota, a fim de contratar em mercadorias; e de como descobrirão huma terra muito povoada de arvores e de gente.*



O anno de mil e quinhentos mandou o Serenissimo Rei de Portugal D. Manoel huma armada de doze náos e navios (a) para as partes da India, e por seu Capitão mór Pedro Alvares Cabral, Fidalgo da sua Casa, as quaes partirão bem aparelhadas, e providas do necessario para anno e meio de viagem. Dez destas náos levarão regimento de hir a Calicut, e as duas restantes a hum lugar chamado Çofala para contratar em mercadorias, ficando este porto na mesma derrota de Calicut, para onde as outras dez hião carregadas. Em um Domingo outo de Março daquelle anno, estando tudo prestes, sahimos a duas milhas de distancia de Lisboa, a hum logar chamado Rastello, onde está o Convento de Belem e ahi foi El Rei entregar pessoalmente ao Capitão mór o Estandarte Real para a dita Armada. No dia seguinte levantamos ancoras com vento prospero, e aos quatorze do mesmo mez chegamos ás Canarias: aos vinte e dous passamos Cabo verde; e no dia seguinte esgarrou-se huma não da Armada, por fórma tal, que não se soube mais della. Aos vinte e quatro de Abril, que era huma quarta feira do Outavario da Paschoa houve vista de terra; com o que tendo todos grandíssimo prazer, nos chegamos a ella para a reconhecer, e achando-a muito povoada de arvores, e de gente que andava pela praia, lançamos ancora na embocadura de hum pequeno rio.

O nosso Capitão mór mandou deitar fóra hum batel, para ver que povos eram aquelles, e os que nelle forão acharão huma gente parda, bem disposta, com cabellos compridos; andavão todos nus sem vergonha alguma, e cada um delles trazia o seu arco com frexas, como quem estava allí para defender aquelle rio: não havia ninguem na armada que entendesse a sua linguagem, de sorte que vendo isto os dos bateis, tornarão para Pedro Alvares, e no em tanto se fez noute, e se levantou com ella hum muito rijo temporal. Na manhã seguinte escorremos com elle a costa para o Norte, estando o vento Sueste, até ver se achavamos algum porto aonde nos podessemos abrigar e surgir, finalmente achamos hum aonde ancoramos, e vimos daquelles mesmos homens, que andavão pescando nas suas barcas; hum dos nossos bateis foi ter aonde elles estavam, e apanhou dous que trouxe ao Capitão mór, para saber que gente erão; porém, como dissemos, não se entendiam por fallas, nem mesmo por accenos, e assim tendo-os retido huma noute comsigo, os poz em terra no dia seguinte, com huma camiza, hum vestido e hum barrete vermelho, com o que ficarão muito contentes, e maravilhados das cousas, que lhes haviam sido mostradas.

(a) Os navios eram treze, mas o Autor não mete nesta conta, como logo se verá, o de Gaspar de Lemos, que ia carregado de mantimentos, e que o Capitão mór expediu do Brazil para Portugal, com a noticia daquela tam importante descoberta.

## SEC VNDO

no mostrati: di poi quili mando gitare in terra.

¶ R. adice ch' ne fano pane cum sui altri costumi. c. lxy.



Tē in q̃llo di medemo che era la ocataua de pascha. a. xxvi. Aprile de termino el Capitanco magiore de aldire messa: & mando ad armate una tenda in q̃lla spiazza donde mado ordinare uno Altare e tuti q̃lli d̃ la dicta armata andorno ad aldir messa: la p̃dicha: doue se gionto rono molti de q̃lli hoī ballando e cantado cū soi corni: & subito come fu dicta la messa tuti se partirno p̃ la lor nauere q̃ li hoī de la terra intrauono in mare fin sotto gli brazi cantado e facendoli piacere e festa: & da poi hauendo el capo d'fnato tornorno in terra la gente dela dicta armata: piglian do solazo e piacere cū q̃lli hoī de la terra: e comēzorno a tractare cū q̃lli d̃ la armata: e dauao di q̃lli archi soi e frize p̃ sonaglie fogli di charta e pezzi d̃ p̃ano: e fī tuto q̃llo di piglior no a piacer cū ello loro: & trouamo in questo locho uno fiume di acqua dolcere tardi torna no anaue. Item laltro zorno d'etermino el Capitanco mazor di tore acqua e legne e tuti q̃lli de dicta armata formo in terra: e q̃lli homini di q̃llo loco ne ueniuaõ aiutare le dicte legna e acqua: & alcūo di nri andorno ala terra: donde questi homini sono: che feria. iiii. miglia discosto dal mare e baratorū papagallie e una radice chia mata igname che e el pane loro ch' manzano li arabi: q̃li de la armata gli dauano sonagli e fogli de charta in pagamēto de dicte cose: in lo qual locho stessemo. v. o uero. vi. zorni. El modo de questa zente loro sonno homini pardi: e uanno nudi senza uergognia e gli capilli loro sonno longie: porto

## LIBRO

no la barba pelata: e le palpebre d̃ li ochi: e sopra li erigli era no de penti come figure di colore bianchi e negri e azurise rosi portano le labra de laboccha: cioe quella da basso forata: e in gli buochi pongono uno osso grāde come chiodo: e altri portano chi una petra azurra: e uer dese longate calano p̃ dicti buochi: le dōne li simel uano senza uergonia: e sonno belle dōne di corpo: li capilli longie: le sue case sonno d̃ ligna me coperte de foglie e rame darbori cum molte colone de legno: in mezzo de le dicte case e de le dicte colone al muro mettreno una rete de bābagio appiccata in che staua uno homo e infra una rete e laltra fāno uno foccho a modo che in una sol casa starano. xl. e. l. letti armati a modo di telari, c. lxyi.

¶ Papagalli in la terra di nouo discoperta. c. lxyi.

**X** In questa terra nõ uedestemo ferro: ne mancho altro metallo: e le legne tagliano cum pietra: e bāno molti ocelli de molte sorte specialmente papagalli de molti colori: sta q̃li cene e de grandi come galline e altri ocelli molto belli: e de la pēna de dicti ocelli fāno cappelli e berette che portāo loro: la terra e molto abondante de molti arbori e molte acque e meglio: e ignames: e bombafosi q̃ sti lochi non uedestemo animali alcuno: la terra e grande e non sapiamo se glie isola o terra ferma: anzi crediamo che la sia per la sua grandezza: terra ferma e ha molto bono aere & questi homini hano rete e sonno pischatori grandi & pescano de piu forte pese infra quali uedestemo un pese che pigliorno: che saria grāde come una botte: e piu longose tōdo: e teneua el capo come porcho e gli occhi picoli e nõ ha uena denti e ha uena orecchie longhe un brazo: e larghe me



## CAPÍTULO II

*Como os homens daquella terra principiarão a tratar connosco: das suas casas, e de alguns peixes que alli ha muito diversos dos nossos.*

**N**AQUELLE mesmo dia, que era no Outavario da Pascoa a vinte e seis de Abril, determinou o Capitão mór de ouvir Missa; e assim mandou armar huma tenda naquella praia, e debaixo della hum altar; e toda a gente da Armada assistiu tanto á Missa como á Prêgação juntamente com muitos dos naturaes, que bailavão, e tangião nos seus instrumentos; logo que se acabou, voltámos aos navios, e aquelles homens entravão no mar até aos peitos, cantando e fazendo muitas festas e folias. Depois de jantar tornou a terra o Capitão mór, e a gente da armada para espaiar com elles; e achamos neste lugar hum rio de agoa doce. Pela volta da tarde tornámos ás nãos, e no dia seguinte determinou-se fazer aguada, e tomar lenhas; pelo que fomos todos a terra, e os naturaes vierão connosco para ajudar-nos. Alguns dos nossos caminharão até huma povoação onde elles habitavão, cousa de tres milhas distante do mar, e trouxerão de lá papagaios, e uma raiz chamada inhame, que he o pão, de que alli uzão, e algum arroz; dando-lhe os da Armada cascaveis e folhas de papel, em troca do que recebião. Estivemos neste lugar cinco ou seis dias; os homens, como já dissemos, são baços, e andão nós sem vergonha, tem os seus cabellos grandes, e a barba polada; as palpebras e sobranceiras são pintadas de branco, negro, azul, ou vermelho; trazem o beico de baixo furado, e metem-lhe hum osso grande como hum prégo; outros trazem huma pedra azul ou verde, e assobião pelos ditos buracos; as mulheres andão igualmente nuas, são bem feitas de corpo, e trazem os cabellos compridos. As suas casas são de madeira, cobertas de folhas e ramos de arvores, com muitas columnas de páo pelo meio, e entre ellas e as paredes prégão redes de algodão, nas quaes pôde estar hum homem; e debaixo de cada uma destas redes fazem um fogo, de modo que n'huma só casa pôde haver quarenta ou sincoenta leitos armados a modo de teares. Nesta terra não vimos ferro nem outro algum metal, e cortão as madeiras com huma pedra; tem muitas aves de diversas castas, especialmente papagaios de muitas cores, e entre elles alguns do tamanho de gallinhas, e outros passaros muito bellos, das pennas dos quaes fazem os chapéos e barretes de que uzão. A terra é muito abundante de arvores, e de agoas, milho, inhame, e algodão; e não vimos animal algum quadrupede; o terreno he grande, porém não podemos saber se era Ilha ou terra firme; ainda que nos inclinamos a esta ultima opinião pelo seu tamanho; tem muito bom ar; os homens uzão de redes, e são grandes pescadores; o peixe que tirão he de diversas qualidades, e entre elle vimos hum, que podia ser do tamanho de hum tonel, mas sim comprido, e todo redondo; a sua cabeça era do feitio da de hum porco, os olhos pequenos, sem dentes, com as orelhas compridas; pela parte inferior do corpo tinha varios buracos, e a sua cauda era do tamanho de hum braço; não tinha pés, a pele era da grossura de hum dedo, e a sua carne gorda e branca como a de porco.


## SECUNDO

zo brazo da basso del corpo haueua doi buis: e la coda era longa un brazo: e altatanta largate nō haueua piedi: alcu no in alcuni lochi: haueua pelle come porcho el zuoio era grosso un dedo e le sue carne eran bianche e grassie come di porcho. Itē in q̄ti zorni che stemo q̄ determino el capo a fare a sapere al nro serenissimo Re la trouata de q̄sta terre: d lassar in esta dui hoī banditi e giudicati ala morte ch̄ haueua mo i deā armata a tal effecto: e subito el dcō capo dispacio uno nauilio che haueuano cū loro cū uic̄tuaglie e q̄sto oltra le. xii. naue sopra di ste: el qual nauilio porto le lre al Re in la qual si cōtineua q̄to haueuamo ussto e discopre: e dispacia to il dcō nauilio el capo ando i terra e mando a fare una cro ce molto grande di legno e la mando piantare in la spiza e assi come el dcō lasso doi hominī banditi in lo dicto loco: li quali comenzorno a piantare: e li homini di q̄lla terra gli cōfortauano & monstraano hauer di loro pietade.

**C**Fortuna si grande che. iiii. naue perireno. c. lxxvii.

**I**n el laltro zorno che fu adi. ii. de Mazo de dicto anno larmata fece uela p̄ el camino p̄ andare ala uolta del capo di bona Speranza: el qual camino seria di colfo de marepiu de. M. cc. leghesche e. iiii. milia p̄ legha e a. xii. zorni di dcō mese andādo a nro camino ne ap se una cometa uerso le pte de Arabia cū uno ragio molto lo goia q̄l apse de cōtinuo. viii. o uero. x. nocte. Ite una dome nica che era. xxiiii. zorni d̄ dcō mese de Mazo andādo tuta larmata gionta cū bon uēto cū le uele cū mezo arbor sen za bonetta: p̄ respecto d̄ una pioza ch̄ hauemo il zorno auāte: e così adādo ne uene un uēto tāto forte p̄ dauāti e tāto subiro

o ii





CAPÍTULO III

*Como o Capitão mór mandou cartas a El Rei de Portugal, dando-lhe parte de ter descoberto aquella nova terra; e como por causa da tempestade se perderão quatro náos; da povoação de Çofala, aonde ha huma mina de ouro, a qual fica junto a duas Ilhas.*

**M**OS dias que aqui estivemos, determinou Pedro Alvares fazer saber ao nosso Sereníssimo Rei o descobrimento desta terra, e deixar nella dous homens condenados á morte, que traziamos na Armada para este effeito; e assim despachou hum navio que vinha em nossa conserva carregado de mantimentos, além dos doze sobreditos, o qual trouxe a El Rei as cartas, em que se continha tudo quanto tinhamos visto e descoberto. Despachado o navio sahio o Capitão em terra, mandou fazer huma Cruz de madeira muito grande, e a plantou na praia, deixando, como já disse, os dous degredados neste mesmo lugar; os quaes começaram a chorar, e forão animados pelos naturaes do paiz, que mostravão ter piedade delles. No outro dia, que erão dous de Maio, fizemo-nos á véla, para hir demandar o Cabo da boa Esperança, achando-nos então engolfados no mar mais de mil duzentas leguas de quatro milhas cada huma . . . . .



## 4—OS ANCORADOUROS

POSIÇÃO DA  
ESQUADRA AO  
AVISTAR O MONTE  
PASCOAL



M quantos graus calcularam os pilotos a latitude em que navegava a armada, ao meio dia de 22 de Abril de 1500? Ignorámo-lo. Resta-nos, apenas, pela carta de mestre João, a coordenada da latitude aproximadamente exacta de 17° Sul achada em terra com o grande astrolábio de pau, de que já se servira Vasco da Gama na angra de Santa Helena<sup>(85)</sup>, e com que se obtinha mais rigorosa observação do que nos convezes dos navios em marcha, «por causa do seu arfar». Desconhecemos o resultado obtido pelos pilotos, no cálculo da altura do sol, cêrca de três horas antes daquela histórica hora da véspera em que a vista de linco dos gageiros distinguiu no horizonte, sôbre a linha das águas aniladas, a pojadura de um monte, manchando, como um novelo de névoa, a cortina transparente do céu azul.

¿Onde se encontrava precisamente a esquadra ao avistar a protuberância da serra dos Aymorés? Em dias claros, o monte Pascoal enxerga-se a uma distância superior a 48 milhas no mar. «Se pois, com o centro nesse monte, traçarmos uma circunferência com o raio de 48 milhas, temos envolvido todos os pontos donde seria possível a visão. A área assim traçada fica entre 40° 56' e 41° e 44' de Long. e entre 16° 15' 20'' e 17° 41' 20'' de Lat. Eis os amplos limites da incerteza, da indeterminação do ponto inicial de onde a armada avistou o monte». (86). Porém, é possível circunscrever consideravelmente esta área. Se da esquadra se avistou o monte Pascoal sob a configuração de «um grande monte mui alto, redondo», o observatório, como quem diz a armada, deveria achar-se acima da sua latitude, entre léste e nordeste, ou pouco mais ou menos a 16° 53' 20'', na latitude da montanha. Mais para o sul que estivesse navegando a esquadra, a 17° que fôsse, a visão da serra dos Aymorés seria discordante da que nos transmitiu Caminha.

O PICO JOÃO  
DE LEÃO

Contemplado dessas paragens, o monte Pascoal passa a segundo plano, dominado por «um pic cylindrico, semelhante uma torre no vertice de uma montanha, que se chamou depois e ainda guarda o nome de João de Leão, situado a 12 milhas sudoeste, quarta oeste, do monte Pascoal». Mais para o sul, a baliza que se apresentaria aos navegantes não seria já o monte redondo, mas essa torre de gneiss granítico, que de modo algum se conforma ao descritivo da testemunha visual.

Eis como, três séculos e meio depois do escrivão da feitoria de Calecut, passageiro da segunda armada da Índia, nos descreve o monte Pascoal, na concisa linguagem de um hidrógrafo, o capitão de fragata Ernest Mouchez: «Latitude 16° 53' 20'', longitude 41° 44', hauteur 536 mètres, visible à 16 lieues.—Vue de l'E. et du N. E., cette montagne apparait comme un mamelon isolé de forme arrondie légèrement conique, dominant les terres environnantes; mais vue du S. E., on la voit accompagnée de plusieurs autres mamelons moins élevés et d'un pic très-remarquable ayant la forme cylindrique d'une grosse tour sur le sommet d'une montagne. C'est le pic Juan de Leão qui est à 12 miles dans le S. O. q. O. du mont Pascal et paraît un peu plus élevé que cette montagne. Ce sont les seuls sommets en vue du large que l'on rencontre entre les Morros de Commandatuba (15° 1/2 de latitude) et les hautes terres d'Espírito Santo (20° de latitude)».

Atigura-se estranhável como Caminha pôde descobrir o mamelão da serra dos Aymorés, acompanhado de «outras serras mais baixas ao sul delle e de terra chã com grandes arvoredos». Essa visão—pois que Caminha escreve dias depois—abrange, evidentemente, o panorama da costa avistado progressivamente. À hora de véspera, é só o monte Pascoal, isolado, que emerge da linha do horizonte, à vista da esquadra.

Até ao sol posto, navegando à razão de 5 milhas, no máximo, por hora, a armada poderia ter fundeado a cêrca de vinte milhas de terra, admitindo que o monte Pascoal tivesse sido descoberto

(85) João de Barros, *Decada I*, Liv. IV, Cap. II.

(86) Zeterino Cândido toma como base um máximo raio visual de 48 milhas. Há observações feitas a maior distância. A deficiência na estimativa não infeliz, porém, nas conclusões a que encaminha a análise desta página de história.— Acompanhamos nestes comentários os textos do Almirante Ernest Mouchez, (*Les côtes du Brésil*), de Zeterino Cândido (*Brazil*), do Major Salvador Pires (*A Bahia Cabralia e Vera Cruz*), do General Henrique de Beaurepaire Rohan Castramy (*O descobrimento do Brasil em 1500*), conferência publicada no Tômô XI da *Revista da Sociedade de Geografia*, do Rio de Janeiro.

1.ª ANCORAGEM  
DA ESQUADRA  
DIA 22



a vista desarmada numa distância bastante inferior à do máximo campo visual<sup>(87)</sup>. Caminha informa que o capitão, mandando lançar o prumo, achou vinte e cinco braças (45 metros) «e ao sol posto, obra de seis leguas de terra, surgimos ancoras em dezenove braças (24 metros), ancoragem limpa»<sup>(88)</sup>. Aí passou a noite a armada, e pela primeira vez os portugueses, depois de verem descer o sol atrás das



A paisagem do sol com o astrolábio portátil de latão e observação com a balestilha em uma nau portuguesa do século XVI.

(Gravura da edição *princeps* das Viagens de Hans Staden, de 1557).

Os três depoimentos que nos ficaram das testemunhas presenciais do descobrimento não mencionam, como o *Diário* de Colombo, o alvoreço que acometeu, à vista da Guanahani, os nautas da *Santa Maria*, da *Pinta* e da *Niña*. A equipagem portuguesa não cai de joelhos, rezando. O almirante não ergue, chorando, para o céu, as mãos agradecidas, em louvor à divina potestade. Aqueles marinheiros, que vão à Índia, são de outra espécie e de outra tèmpera que os engajados mercenários de Palos. Os mistérios oceânicos, as ilhas que afloram das ondas, as terras novas, as paisagens exóticas—

<sup>(87)</sup> A 54 milhas, Hermenegildo Barbosa de Almeida, (cujo testemunho é citado por Capistrano, a pág. 14 de *O Descobrimento do Brasil*) avistava o monte Pascoal com a configuração da ilha Redonda da barra do Rio de Janeiro, solitário no horizonte. Aproximando-se mais dez milhas, outros morros ao Sul, mais pequenos e independentes uns dos outros, surgiam no horizonte.

<sup>(88)</sup> «Si l'on consulte la carte, on voit en effet que, lorsqu'en venant du N. E. on arrive en vue du mont Pascal, on est bien à une trentaine de milles de la côte, et par 45 mètres de fond; et lorsqu'on se rapproche de la côte sur le parallèle du Rio do Frade, c'est bien exactement aussi le brassiage indiqué par Vaz de Caminha que l'on rencontre jusqu'aux fonds de 15 mètres à 1/2 lieu de terre.» Ernest Mouchez, op. cit., a pág. 116. Nota b.

tudo o que a natureza reservara para o humano assombro, já os não surpreende ou alvoroça. Aliás, o aparecimento da terra ocidental não podia constituir para os exploradores dos oceanos uma surpresa prodigiosa. Quasi pelo mesmo tempo em que as tripulações da armada da Índia contemplavam as terras da América meridional, Gaspar Côrte Real obtinha a doação das ilhas e terra firme que encontrasse no rumo de oeste, no hemisfério norte, e navegaria desassombadamente até descobrir as neves, os bosques e os habitantes da Terra Nova. Sucedendo aos pais e aos avós, havia quasi um século que a grei



Os tubarões e os peixes voadores dos mares tropicais  
(Gravura do século XVI)

portuguesa devassava os oceanos, descobria os arquipélagos, dobrava os cabos aterradores, contemplava os litorais dos desertos africanos, as ilhas vulcânicas e os viridentes panoramas tropicais. Todos eles já haviam esgotado a capacidade limitada do humano assombro. Seus avós dobraram o Não e o Bojador, guardados pelas ondas encapeladas, os parceiros traidores e as lendas intimidadoras. Os pais entraram pela zona tórrida, onde os sábios da antiguidade afirmavam não existir um ente vivo. Tinham visto sumir-se na linha do horizonte a estrela do Norte e tóda a constelação da Ursa Menor, relógio celeste dos mareantes, e surgirem no firmamento os lumes sidéreos das novas constelações. Haviã contemplado os clarões eléctricos do santelmo acesos nas pontas dos mastros, as trombas de água, os peixes voadores e os grandes cetáceos; afrontado os tuões e os ciclones, descoberto as pátrias dos homens negros e travado relações com os hindús do Malabar. Para aqueles veteranos dos mares, tismados pelos



ventos salinos, pesquisadores activos do Atlântico, votados à tarefa de alargar as fronteiras que enclausuravam a civilização europeia e duplicar no espaço breve de um século a área do mundo clássico, sobre que imperara Roma, — o descobrimento de mais uma terra constituía passageiro recreio na monotonía dramática do combate assustador com as agitadas ondas e as sibilantes ventanias. A ameaça perene da morte temperara com estoicismo heróico aquelas almas dos atletas do oceano, embarcadas, como as do auto vicentino, nos batéis que conduzem ao outro mundo.

Nem nas cartas de Caminha e de mestre João, nem na relação chamada do «piloto anónimo», nem ao depois nas narrativas dos cronistas, se depara com o arroubo místico e o irreprimível transporte de ventura que acompanham na aventureira armada colombina o achamento da terra. Há qualquer cousa de um deslumbramento de conto infantil naqueles primeiros passos dos espanhóis nos ilhéus das Lucaias, na navegação das pequenas caravelas entre os bancos de coral das Caraíbas. O conto maravilhoso, depressa, porém, se tinge de sangue, se entenebrece de crueldade medieval e degenera numa tragédia cúpida.

Os portugueses avistam o Brasil com a serenidade que ensina a experiência, e a enseada da Corôa Vermelha serviu de palco a uma das mais belas e nobres scenas da história da humanidade, de que só um Memling ou um Van Eyck saberiam transmitir-nos a imagem comparável à candura do descritivo de Caminha.

Referindo-se ao momento palpitante do descobrimento, o escrivão da feitoria de Calecut exprime-se com esta sobriedade portuguesa: «e assim seguimos nosso caminho, por este mar de longo, até que terça-feira das Oitavas da Paschoa, que foram vinte e um dias de Abril, topamos alguns sinais de terra, estando [distantes] da dita ilha <sup>(39)</sup>, segundo os pilotos diziam, obra de seiscentas e sessenta ou setenta leguas, os quaes [sinais] eram muita quantidade de ervas compridas, a que os mareantes chamam botelho, e assim mesmo outras, a que dão o nome de rabo de asno. E quarta feira seguinte, pela manhã, topamos aves a que chamam fura-buchos. Neste mesmo dia, a horas de vespera, houvemos vista de terra, a saber: primeiramente de um grande monte mui alto e redondo, e de outras serras mais baixas ao sul delle, e de terra chan com grandes arvoredos, ao qual monte alto o capitão pôs nome o Monte Paschoal e á terra o de Vera Cruz» <sup>(40)</sup>.

Os marinheiros que faziam a segunda viagem da Índia não mostravam, pelo escrever desta testemunha, desusado alvoroço ao depararem as novas e belas terras da América austral, encerradas no anel chamejante do trópico. Se tivémos presente que naquela banda do ocidente Colombo fizera os descobrimentos de oito anos atrás, a serenidade dos nautas portugueses é de eloquente significação. Ela demonstra a incredulidade persistente, fundamentada, nas Índias Ocidentais. Quem se dirige a Calecut com tamanho aparato bélico, levando a mensagem e as faustosas dádivas do rei ao Samorim, numa tríplice e grandiosa missão diplomática, guerreira e comercial, não se distrairia a visitar terra tanto a occidente do rumo, se não fôra o propósito preconcebido de a procurar e a necessidade de encontrá-la.

<sup>(39)</sup> S. Nicoláu de Cabo Verde.

<sup>(40)</sup> Como simples curiosidade transcrevemos a interpretação narrativa que desta passagem fêz o Almirante J. J. da Fonseca: «A 21 de Abril deparam-se-lhe alcatrazes pela manhã pairando, voando de oeste para leste, retrocedendo á tarde para oeste. Em tal situação, não longe dos seus robustecidos intuitos, não vê ainda mais do que céu, mar, aves, peixes, ramunculos de sargasso, além da sua companhia. Proseguido mais ou menos ao sudoeste, na 4.ª feira 22 de Abril pela volta da tarde a vigia do traquete brada: Terra pela prôa! O almirante... junto da bitacula toma o rumo corrente do cimo pyramidal do monte Paschoal. Logo não lhe apparecem serras ao sul e depois lombadas cobertas de grande arvoredos. Demarcando o rumo corrente do Paschoal e divisadas as serras ao sul, porquanto as de Santa Cruz mais baixas e para o norte não tinham apparecido (la côte s'abaisse graduellement en allant du S. au N.) continua em demanda do Paschoal e, á medida que vae se approximando, vão-se destacando as barreiras de Porto Seguro, salientando-se gigantescas arvores, um ou outro malembar campeando sobre a collina sobranceira ao ancoradouro interno; malembares de colossal aspecto e que se avistavam muito de mar em fóra, e que servem de ponto de marca... gritam mestres e pilotos: Sufa geral para dar fundo! A tarde vae cahindo, o tempo ameaçando pelo sueste, a frota approximando-se, a costa subindo, as vigias gritando: Pedras e arrebenção pela prôa! Mestres e pilotos: Carga! Amatina! O Almirante, fôo grande qual o seu irmão de arma Vasco da Gama, e a pouco menos de 13 milhas de perigosos recifes, quasi ao pôr do sol, brada...: Larga ancora!» — Almirante J. J. da Fonseca, Descobrimto do Brasil. Estudo analítico. Rio, 1895. A págs. 35 e 36.

2.ª ANCORAGEM, DIA 21



QUINTA-FEIRA, ao romper d'alva, a esquadra navegou até meia légua de terra. Às dez horas, amainaram-se as velas, fundeando a armada em frente à bôca de um pequeno rio. Das navetas, que seguíam na dianteira, avistaram-se na praia os primeiros habitantes. As náus de alto bordo lançaram à água os batéis e esquifes e os capitães foram à capitaina — onde viajava Caminha — receber instruções do capitão-mór, que resolveu mandar a terra, num batel, a Nicoláu Coelho «para vêr aquele rio».

Quando o emissário do almirante atingiu a margem, a poder de remos, já uns dezoito ou vinte tupiniquins, armados de arcos e setas, «vinham todos rijamente em direcção ao batel». Nicoláu Coelho fêz-lhes sinal para que pousassem os arcos. Obedeceram os índolos. O mar quebrava com violência e estrondo na costa. Nessas condições desfavoráveis, não podia haver fala nem entendimento. Sômente, o antigo companheiro de Vasco da Gama pôde dar-lhes um barrete vermelho e uma carapuça de linho, que levava na cabeça, e um chapéu preto, recebendo em troca um cocar de pênas vermelhas e pardas, «como de papagaio», e um ramal grande de costas brancas, miúdas, «que querem parecer de alhojar». E com isto se tornou Nicoláu Coelho «por ser tarde e não poder haver deles mais fala por causa do mar».

O primeiro português que os aborígenes do Brasil contemplavam era um dos heróis do descobrimento do caminho marítimo da Índia, o comandante da *Berrío*. Portugal apresentava-se no Brasil encarnado numa das figuras da epopeia. No primeiro homem branco que se acercava da terra brasileira os tupiniquins defrontavam um dos heróis dos *Lusíadas*.

Durante a noite, um forte sueste, acompanhado de aguaceiros, desgarrou as náus, e especialmente a capitaina. Às 8 horas da manhã de sexta-feira, por conselho dos pilotos, o capitão-mór mandou levantar âncoras. A esquadra foi ao longo da costa, navegando em duas alas, com as náus a barlavento e os batéis e esquifes amarrados por pópa, contra o norte, à procura de abrigado surgidouro onde pudesse tomar água e lenha. Mandara o almirante que os navios pequenos fôsem mais chegados à terra e que, se achassem pouso seguro para as náus, amainassem. Obra de dez léguas andadas encontraram os navios um Recife «com um porto dentro muito bom e muito seguro, com uma mui larga entrada. E meteram-se dentro e amainaram. E as náus foram-se chegando, atrás deles. E um pouco antes do sol posto amainaram também, talvez a uma légua do Recife, e ancoraram em onze braças» (41).

(41) Resenha cronológica da carta de Caminha

Partida de Belém (Lisboa) . . . . .	S. 9 de Março de 1500
Passagem das Canárias . . . . .	S. 14 » » » »
Passagem em S. Nicoláu de Cabo Verde . . . . .	D. 22 » » » »
Primeiros sinais de terra . . . . .	T. 21 » Abril » »
Avista-se o monte Pascoal, pincaro da serra dos Aymorés, à hora da véspera . . . . .	Q. 22 » » » »
A esquadra fundeia cêrca de 1/2 légua da foz do rio Cahy . . . . .	
Nicoláu Coelho, o companheiro de Vasco da Gama no descobrimento do caminho marítimo da Índia, é mandado à terra . . . . .	Q. 23 » » » »
A esquadra, levantando âncoras pela manhã, vai fundear à tardinha, cêrca de dez léguas ao norte, à entrada da baía de Santa Cruz (baía Cabrália), a que chamaram Pôrto Seguro, e onde se recolheram os navios menores, ficando as náus ancoradas fóra do Recife da Corôa Vermelha . . . . .	S. 24 » » » »
O piloto Afonso Lopes conduz à capitânia dois índios tupiniquins que dormem na náu do almirante . . . . .	
A esquadra penetra, ao amanhecer, pela barra mais meridional da baía de Santa Cruz, formada pelo baixio da Corôa Vermelha e pelo Recife do mesmo nome e vai fundear na enseada . . . . .	S. 25 » » » »
Desembarcam Nicoláu Coelho, Bartolomeu Dias e Vaz de Caminha . . . . .	
E' mandado a terra o primeiro degredado, Afonso Ribeiro, criado de D. João Telo . . . . .	
1.ª Missa no Recife da Corôa Vermelha . . . . .	D. 26 » » » »
Contratemação com os índios . . . . .	S. 27 » » » »
Visita e exploração do litoral. Início da construção da cruz . . . . .	T. 28 » » » »
Dia consagrado à descarga do navio dos mantimentos. Dormem na náu de Sancho de Toar, em cama de lençóis, dois mancebos tupiniquins . . . . .	Q. 29 » » » »
Primeira refeição dos tupiniquins com os portugueses. Imitando os homens brancos, os aborígenes beijam a cruz que se havia de hastear ao cutro dia, sexta-feira, pela manhã . . . . .	Q. 30 » » » »
É hasteada a cruz e rezada a 2.ª missa com sermão de frei Henrique Soares (de Coimbra), futuro bispo de Ceuta . . . . .	
Partida da esquadra . . . . .	S. 1 de Maio de 1500
	S. 2 » » » »

PRIMEIRO ENCONTRO DO EUROPEU E DO ABORÍGENE BRASILEIRO

A ESQUADRA PROCURA ANCORAGEM MAIS SEGURA PARA FAZER AGUADA, DIA 24






PONTO da costa diante do qual, «obra de 6 léguas de terra», ao sol posto de quarta-feira, 22 de Abril, primeiro ancorara a esquadra, ficava cerca de dez léguas ao Sul do pórtio de bom abrigo, onde podiam «jazer mais de 200 navios», que o escrivão Caminha denomina *porto seguro* e onde já na tarde de sexta-feira tinham entrado os navios menores, ancorando as náus, até ao dia seguinte, da parte de fóra.

PORTO SEGURO  
BAIA CABRALIA

Este *porto seguro*, que serviu de esplêndido cenário aos acontecimentos narrados por Vaz de Caminha, é a mesma enseada a que Aires do Casal na *Corografia*, e o Almirante Mouchez nos estudos hidrográficos sobre os litorais do Brasil, chamaram *Bahia Cabralia*, para designarem a reentrância formada pelo recife da Corôa Vermelha e a costa (41), em frente ao rio Muturá, antigo Itacumirim, no extremo meridional da baía de Santa Cruz, onde surgiram âncoras as naves da frota histórica, acessada pelo sueste.

Pôrto Seguro ficou, porém, chamando-se desde a colonização feudal das capitanias a vila fundada em 1535 na colina adjacente ao rio Buranhen (42); e em memória da que levantaram os descobridores veio a tomar o nome de Santa Cruz a povoação edificada em 1536 à margem do rio João de Tiba, na baía em que fundeara de 24 para 25 a armada de Cabral (43). Assim circunscreviu-se a uma pequena vila a designação portuguesa que ilustrara a cartografia e a história e que poderia ter-se ampliado, sem a intervenção de Walseemüller, a todo o continente austral (44).

A posse oficial da terra, a celebração das duas missas, o levantamento do lenho simbólico na margem do Itacumirim, o solene conselho dos capitães da armada passaram-se na segura e ampla baía de Santa Cruz, «aonde chegaram as naus que descobriram o Brasil» (45). Ali abrigou-se, no dia 25 de Abril de 1500, a maior frota de alto mar que ainda sulcara o oceano Atlântico.



(41) «O mencionado recife na direcção de N. N. E. forma com a costa da baía que se dirige ao N. O. um pequeno porto perfeitamente abrigado dos ventos do Sul, e onde ha 6 e 7 metros de fundo». H. de Beurepaire Rohan, *O primitivo e o actual Porto Seguro*, no Tomo XLIII, Parte II, pág. 14, da Rev. do Inst. Hist. Também Varnhagen, quando ainda não fôra agraciado com o viscondado de Pôrto Seguro, reconhecia na Bahia Cabralia, ou «Porto Velho de Santa Cruz», como lhe chama a *Razão do Estado do Brasil*, o surgidouro da armada do descobrimento. E' ali que êle localiza a acção romântica da narrativa publicada nos n.ºs 142 a 152 d'O Panorama, vol. IV, Lisboa, 1840.

(42) «E com bom tempo foi (o donatário Pedro de Campos Tourinho) demandar a terra do Brasil, e foi tomar porto no rio de Porto Seguro onde desembarcou com sua gente, e se fortificou no mesmo lugar, onde agora está a villa cabeça desta capitania..., o qual edificou mais a villa de Santa Cruz, e a de Santo Amaro...» Gabriel Soares, *Roteiro Geral*, cap. XXXVI.

(43) «A quinta capitania, a que chamão Porto Seguro, conquistou Pero de Campos Tourinho. Tem duas povoações que estão distantes da dos Ilhéos trinta legoas de 16º 1/2, entre as qua:s se mette hum rio que faz hum arrecife na boca como enseada onde os navios entrão. A principal povoação (Porto Seguro) está situada em dous logares; convem a saber, parte della em hum teso soberbo que fica sobre o roio do mar da banda do Norte, e parte em huma varzea que fica pegada com o rio. A outra povoação, a que chamão Santo Amaro, está a huma legoa deste rio para o Sul. Duas legoas deste mesmo arrecife para o Norte, está outro que é o porto onde entrou a frota, quando esta provincia se descobrio. E porque então lhe foi posto este nome de Porto Seguro, como atrás deixo declarado, ficou dahi a capitania com o mesmo nome; e por isso se diz Porto Seguro». Pero de Magalhães Gandavo, *Historia da Provincia de Santa Cruz*.

(44) Bastaria a designação de Santa Cruz, dada pelo fundador à pequena vila para testemunhar que naquelas paragens e não no lagamar do Buranhen, onde o donatário Campos Tourinho desembarcou, estivera a esquadra do ano de 1500. O equívoco do donatário, confundindo o lagamar do Buranhen com o ancoradouro de Cabral, foi reparado com o baptismo da segunda vila em cujo nome se comemora a cerimónia do levantamento da cruz pelos descobridores. A vila de Santa Cruz teve, porém, um destino adverso e trágico. Diversas vezes foi assaltada e arrasada pelos aymorés, motivo por que não se desenvolveu como Pôrto-Seguro, que sendo a séde da Capitanía, usurpou a denominação dada por Cabral à baía que lhe serviu de abrigo.

(45) «Conta a tradição local, que o ultimo arrasamento teve lugar em noite de Natal de anno não lembrado. Referem: que estando toda a pequena população na igreja, e o padre celebrando, sentiu-se ella cercada pelos Aymorés; que o vigário depois de lançar a benção, sem ser a occasião prescripta na cerimonia, collocou a patena sobre o caliz e procurou sahír pela porta que se abre para leste; mas sendo perseguido, tentou descer pela ingreme rampa do fundo da igreja por onde rolou à margem do rio. Dizem, ainda, que a este ultimo massacre sómente escaparam dois meninos que foram pela costa dar noticia a Porto Seguro». Major Salvador Pires, *op. cit.* a pág. 30.

(46) De porto seguro para o norte esta o famoso Porto Velho de santa cruz donde toda a provincia tomou nome, e donde ancorarão as primeiras naos que alli chegarão indo para a india... *Rezão do Estado do Brasil*. 1612. Códice Iluminado da Biblioteca Pública Municipal do Pôrto. Fol. 11, V.

(47) Manuel Pimentel, *Arte de navegar, em que se ensinão as regras praticas, e os modos de cartear, e de graduar a Balestilha por via de numeros, e multos problemas uteis à navegação, e Roteiro das viagens, e costas maritimas de Guiné, Angola, Brasil, Indias, e Ilhas Occidentaes e Orientaes, etc.* Lisboa, 1762.

DETERMINAÇÃO  
DA 2.ª ANCORAGEM  
EM DIA 23



PRIMEIRO contacto dos portugueses com os tupiniquins ocorreu entre os 17° e 16°40' de Lat., a cerca de dez léguas ao sul da enseada da Corôa Vermelha<sup>(47)</sup>, junto à foz de um rio. ¿Qual rio? ¿O do Frade? ¿O Caramimuan? ¿O Cahy? Divergem as opiniões, mas a área geográfica em que oscilam as discordâncias não altera de modo sensível o esquema geográfico organizado sobre o descritivo minucioso de Caminha. Não nos transmittiu o escrívão da feitoria de Calecut, primeiro historiador do Brasil e seu primeiro glorificador, a latitude relativa às ancoragens de 22 e 23. A distância calculada em dez léguas a que Caminha fixa o porto seguro de Vera Cruz (descoberto na tarde de 24) do ponto primitivo em que a esquadra passou a noite de 23, compensa essa lacuna. As dez léguas não correspondem à medição rigorosa da singradura, mas excluem a hipótese da foz do Buranhen. Não foi no lagamar do actual Porto Seguro, pelos 16°35' de Lat. que ancoraram, ao abrigo do sueste, os navios de Cabral, na manhã de 25. Tam pouco foi ali que eles fundearam no dia 23. Não há razão para inserir o rio Buranhen na primeira página da história do Brasil, como pretende Varnhagen, depois de haver sustentado à face dos textos, irrecusáveis e explícitos, que perpetuaram a tradição, a ancoragem na enseada da Corôa Vermelha. É duvidoso que os navegantes tivessem avistado sequer o Buranhen. Num ponto mais para o sul ancoraram as náus e navetas da esquadra de Cabral, na quinta-feira, 23 de Abril, quando a frota, que na véspera à tarde fundeara à vista do monte Pascoal, em 19 braças, içou velas e seguiu direita à terra «e os navios pequenos diante, hindo per xbij (17), xbj (16), xb (15), xiiij (14), xiiij (13), xij (12), x e ix braças ataa mea legoa de terra, onde todos lançamos amcoras em direito da boca de huum rio; e chegaríamos a esta ancoragem aas X oras pouco mais ou menos».

Este rio, na opinião de Ernest Mouchez<sup>(48)</sup>, e de Vidal, de Oliveira Freitas<sup>(49)</sup>, é o do Frade, assim chamado «por se nelle afogar um nos tempos atraz»<sup>(50)</sup>.

As sondagens mencionadas por Caminha condizem aproximadamente, três séculos e meio depois, com as profundidades verificadas por Mouchez no paralelo deste rio. Essa relativa coincidência não representa, todavia, argumento comprovativo irrefutável, tratando-se de recifes em permanente e alternada agregação e desagregação<sup>(51)</sup>.

A esquadra fundeara na tarde de 22 a uns trinta e cinco quilómetros de terra. Recomeçando a navegar pela madrugada, às 10 horas da manhã lançava âncoras a meia légua da praia: por conseguinte a menos de três quilómetros, contando a légua de 5.920 metros<sup>(52)</sup>. Navegara até essa hora matinal cerca de 32 quilómetros. Numa marcha que não devia exceder as 5 milhas por hora, teria navegado durante seis horas, no máximo, desde o romper de alva, pelas quatro da madrugada; e encontrava-se nas proximidades dos recifes Itacolomis<sup>(53)</sup>. ¿Ao norte? ¿Ao sul?

¿Em frente do Carahyvamemuan (Caramimuan no mapa de Mouchez), a 16°48' de Lat., 5'20'' ao N. do monte Pascoal, ou diante da foz do rio do Frade, a 16°41' de Lat., como pretendem Aires do Casal e Mouchez<sup>(54)</sup>?

Beaurepaire Rohan recusa-se a admitir-lo. Do rio do Frade à enseada da Corôa Vermelha (16°21'22'' Lat.) a distância não ultrapassa 5 léguas. Faltam as outras cinco para a conta de Caminha.

(47) Ainda neste ponto claudica João de Barros, o que tudo demonstra que ele não conheceu a carta de Caminha. Conforme o texto da *Asia*, a primeira ancoragem teria sido ao norte e não ao sul da enseada da Corôa Vermelha. «Pedro Alvarez, tendo determinado de mandar lançar bateis e gente fóra, e não ao sul da enseada da Corôa Vermelha. He conveto levar as ancoras a correr contra o sul, sempre ao longo da costa, por lhes ser por aquelle rumo o vento largo té que chegaram a um porto de mui bom surgidouro, ao qual por esta razão poz o nome que ora tem, que é Porto Seguro.» Livro V, cap. 2 da *I Decada*.

(48) «C'est à l'embouchure de cette rivière que Pedro Alvarez Cabral vint mouiller le 23 Avril 1500, après avoir decouvert la veille la montagne de mont Pascoal.» Ernest Mouchez, *Les Côtes du Brésil, II Section*, pág. 109, Nota.

(49) A descoberta do Brasil e a armada de Cabral, na Revista Marítima Brasileira, Maio de 1900.

(50) Gabriel Soares de Sousa, *Roteiro Geral*, cap. XXXV.

(51) «Os recifes, corôas, baixas, lagoas, chaperões da zona questionada, partindo de Santo Antonio até ao sul do parcel dos Abrolhos, são formados de concretações de coraes, madreporas, areias, moluscos, limos, polypos, resultando do conjunto uma especie de pedra fragil e susceptível de tomar uma ou outra forma, representando «avores» desde o fundo até a superficie do mar, ou chapéus de chuva, do que proteto esse nome de «chaperão». A pouca firmeza ou estabilidade, a diminuta consistencia da pedra fazem que tambem elles uma vez ou outra conforme o impeto das ventanias ou embates dos rolos de mar por occasião dos syssytios ou dos equinócios se desloquem ou desagreguem; de sorte que ninguem poderá sustentar que um ilhote, uma ponta de restinga, um trecho de recife que subsistia em 1500, podesse manter-se da mesma forma até 1850...» J. J. da Fonseca, *Descobrimto do Brasil*, 1895.

(52) 4 milhas de 8 estádios de 185 metros.

(53) Os recifes estão situados entre 16°49' e 16°57' de Lat. com a máxima aproximação da terra na ponta de Corumbá, no paralelo do monte Pascoal.

(54) «Le feult 23, Cabral appareille au lever du soleil, se rapproche de la côte, et vient mouiller par 9 brasses (16 mètres) à 1/2 lieue de terre, devant l'embouchure d'une rivière désignée aujourd'hui sous le nom de Rio do Frade.» Ernest Mouchez, *Les Côtes du Brésil*, à pág. 114, Nota.



Naturalmente, este podia equivocar-se, mas o tempo da navegação (desde as 8 da manhã ao cair da tarde) está em concordância com a estimativa, havendo ainda a favorecer a esquadra na singradura o vento S. E. Não é também o rio do Frade tam insignificante que possa ajustar-se rigorosamente à denominação de *pequeno rio* da narrativa do «piloto anónimo». Uma terceira objecção levanta o general Beaurepaire na sua *Memoria*. As falésias brancas começam ao sul do rio do Frade, nas alturas da ponta de Juassema, entremeadas com as barreiras vermelhas de Juriquára, a que sucedem, novamente, as vermelhas falésias do Cahy. Caminha descreve a costa «em algumas partes, grandes barreiras, ... vermelhas e... brancas». «Foi, conseqüentemente, nas proximidades do 17° de Lat. que fundearam as náus na manhã de 23? Beaurepaire Rohan sustenta esta tese com um novo argumento: «o monte Paschoal, visto do N. E. e de L., talqual o observou M. Mouchez, apresenta-se como um unico macisso isolado, e só visto do S. E. se reconhece que é acompanhado de outros montes menos elevados. Se Caminha o tivesse visto do paralelo do rio do Frade, que lhe fica ao N. E., ou tambem do Corumbá a Leste, não teria dito a respeito delle «um monte mui alto e redondo e de outras serras mais baixas ao sul delle». Para fazer esta descripção do monte Paschoal, cumpria tel'o observado do S. E., isto é, de um ponto muito ao sul do rio do Frade. Parece-me provavel que o Cahy é aquelle rio de que falla Caminha, tanto mais que dista 40 milhas da enseada da Corôa Vermelha, e, portanto, 10 legoas de 15 ao grão, e lhe cabe bem o qualificativo de *fiume piccolo que lhe dá o piloto anonymo*»<sup>(26)</sup>.

A objecção seria concludente se a légua portuguesa, no ano de 1500, fôsse irrefutavelmente de 15 ao grau. Mas era menor: de 17 1/2 ao grau; e sendo assim, pareceria aconselhável aproximar mais da Corôa Vermelha a ancoragem de 23 de Abril. Replicar-se-há que na latitude do rio do Frade, ao N. E., o monte Pascoal apresenta-se isolado e que para se obter, como observa Beaurepaire, a visão conforme ao descritivo de Caminha, a esquadra deveria navegar mais ao Sul, observando do S. E. Zeferino Cândido<sup>(26)</sup> encontrou a explicação racional para essa discordância, imaginando que a frase de Caminha compendia uma série de observações. No dia 22 teria visto, primeiro, o monte isolado, depois os outros mamelões, e no dia 23 a orografia adjacente, fundindo mais tarde as visões parciais e graduais numa visão de conjunto.

O que é possível na hipótese Aires do Casal, Mouchez, Oliveira Freitas, Zeferino Cândido, é ser verificável na hipótese Beaurepaire Rohan? Observado do S. E., o monte Pascoal apresenta-se acompanhado do seu cortejo de morros, é certo. Mas a montanha João de Leão não sobrepuja o Pascoal? Esta circunstância inutilizaria as conjecturas do historiador, pelo que respeita às duas ancoragens de 22 e 23, se houvessemos de considerar a esquadra apontando ao sul de 17° de Lat.

A um primeiro exame, parece ser entre os rios do Frade e Caramimuan que pôde, com mais fundamento, hesitar-se. O autor dos *Estudos sobre a Bahia Cabralia e Vera Cruz*, realizados por incumbência do governo da Bahia<sup>(27)</sup>, não receia afirmar que a 23 a frota «caminha direito a terra até meia légua de distancia della e ancora em frente ao Carhyvamemuan».

O que pôde considerar-se apurado é que, no dia 23, a esquadra não ancorou ao sul da Lat. do monte Pascoal; que no dia 24, ao sol posto, as náus fundearam à vista da Corôa Vermelha, em cuja enseada entraram no dia 25. De qualquer modo, a ancoragem no lagamar de Pôrto Seguro, inesperadamente defendida por Varnhagen, está excluída das cogitações dos actuais historiadores. Contrariam-na irrefutavelmente as referências peremptórias de Gandavo, de Anchieta, de Gabriel Soares, de Cardim, do autor da *Razão do Estado do Brasil*, do piloto mór Pimentel, de Aires do Casal; os dados descritivos, orográficos e hidrográficos, de espaço e de tempo, contidos na carta de Caminha, as verificações dos modernos hidrógrafos, o testemunho inalterável da geografia física dos lugares.

Beaurepaire Rohan decisivamente provou, reunindo numa lúcida síntese numerosos argumentos históricos e geográficos, a ancoragem de 24-25 na Corôa Vermelha, inutilizando a laboriosa e contraditória argumentação de Varnhagen. Foi menos feliz na localização dos fundeadouros de 22-23, afastando-os exageradamente até às proximidades do 17° de Lat., pondo a esquadra a navegar entre os recifes Itacolomis e à vista do pico João de Leão, sobranceiro ao Monte Pascoal?

<sup>(26)</sup> Este argumento pôde parecer sensivelmente contrariado pela narração de Caminha. Segundo êle, o capitão-mór, na tarde de 23, mandou Nicoláu Coelho a reconhecer o rio em frente do qual fundeara a esquadra. Não era, pois, tam pequeno, visto a meia légua de distância, que não valesse a pena mandar um dos capitães examiná-lo... Esta objecção, não obstante, é apenas de importância illusória. Tendo embarcado a 8 de Março, não havendo feito a escala de Cabo Verde, Cabral precisava de reforçar a provisão de água. O reconhecimento do rio, por menor que fôsse, justificava-se.

<sup>(26)</sup> Op. cit. pág. 159.

<sup>(27)</sup> *A Bahia Cabralia e Vera Cruz*, pelo major Salvador Pires. Bahia, 1900.

Deve preliminarmente advertir-se que a ancoragem do Cahy não precisaria de deslocar a esquadra para fóra da zona em que o monte Pascoal se avista isolado do pico João de Leão. Quanto ao admitir que a esquadra, ali ancorada, devesse forçosamente navegar entre os recifes, passando pelo estreito canal constituído pela ponta Corumbá e os parciais dos Itacolomis<sup>(28)</sup>, constituiria argumento de frágil consistência. Necessariamente, a esquadra, guiada pelos mais experientes pilotos daquele tempo, sem nunca perder a terra de vista, contornou os Itacolomis, fáceis de reconhecer pela arrebentação do mar fustigado pelo sueste.

A discórdia subsistente assenta sôbre meras questões de nomenclatura geográfica e confrontos de azimutes e triangulações, com que a hidrografia procura justapôr ao rigorismo dos seus cálculos as obscuridades e incertezas dos cosmógrafos de 1500, servindo-se do texto de um leigo, simples escrivão da feitoria de Calecut. Tenhamos por assente que é entre o limite máximo da foz do Cahy e a enseada da Corôa Vermelha que se move a esquadra de Cabral desde a manhã de 23 até à manhã de 25. Este percurso não corresponde rigorosamente às dez léguas consignadas na epístola de Caminha, mas aproxima-se muito da sua estimativa, reunindo as restantes e essenciais circunstâncias que concorrem no descritivo da testemunha<sup>(29)</sup>.



CONFIRMAÇÃO técnica da tese do general Beurepaire Rohan encontra argumentos decisivos no parecer do antigo oficial da marinha de guerra portuguesa, Sr. Carlos Martins de Carvalho, elaborado em resposta à consulta que lhe submetemos, e no qual consagra no Cahy o rio histórico em cuja margem pela primeira vez se encontraram frente a frente um herói lusitano e o íncola brasílico.

#### Os quatro fundeadouros da esquadra

«Os fundeadouros da esquadra de Cabral depois de se avistar o monte Pascoal são três para os navios mais pequenos e quatro para as náus.

«O primeiro no dia 22 de Abril de 1500, a 6 léguas de terra, ponto onde passaram a primeira noite à vista do Brasil. («Mandou lançar o prumo; acharam *xxb* braças; e ao sol posto, obra *bj* legoas de terra surgimos amcoras em *xix* braças, amcorajem limpa. Aly jouvemos toda aquela noute;...»)

«O segundo a meia légua de terra, às 10 horas do dia 23, em frente dum rio. («e aas *químta* feira pola manhã fizemos vella e seguimos direitos aa terra, e os naujos pequenos diante, hímdo per *xbij*, *xbj*, *xb*, *xiiijxiii*, *xij*, *x* e *ix* braças ataa mea legoa de terra, omde todos lançamos amcoras em direito da boca de huum rio; e chegiamos a esta amcorajem aas *x* oras pouco mais ou menos;...»)

«O terceiro e último, dos navios pequenos, foi no dia 24, dentro da baía de Santa Cruz, e a terceira das náus foi a uma légua do recife da Corôa Vermelha. («E, seendo nos pola costa obra de *x* legoas domde nos levamtamos, acharam os ditos navios pequenos huum arrefice com huum porto dentro muito boo, e muito seguro, com huua muy larga entrada, e meteram-se dentro e amaynaram; e as naaos arribaram sobr'eles e huum pouco antes sol posto amaynaram, obra de huua legoa do arrefice, e ancoraram em *xj* braças.»)

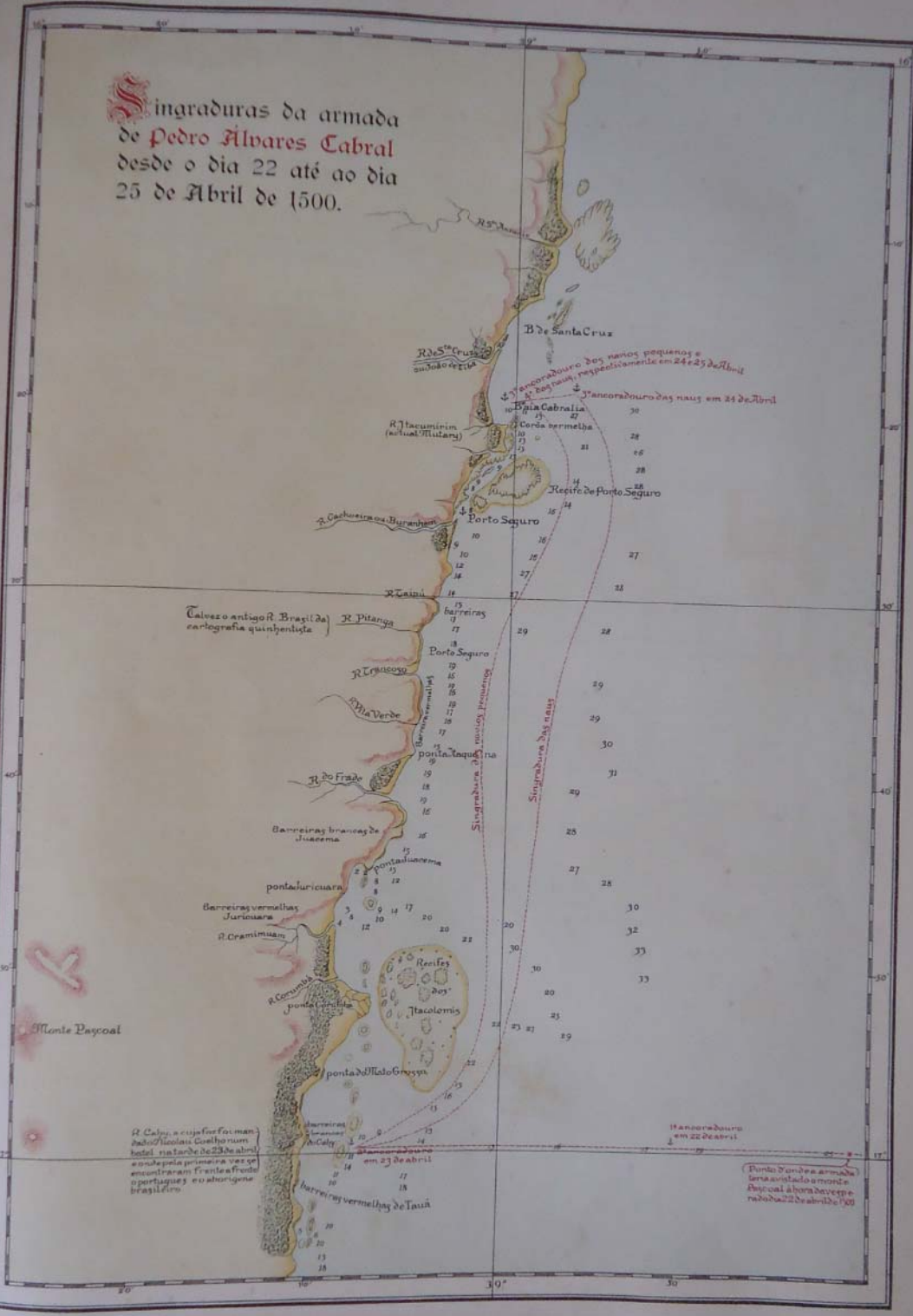
«O quarto e último fundeadouro das náus foi o terceiro dos navios mais pequenos. («Ao sabado pela manhã mandou o Capitam fazer vella e fomos demandar a entrada, a qual era muy larga e alta de *bj*, *bj* braças, a quel amcorajem dentro he tam grande e tam fremossa e tam segura, que podem fazer dentro nela mais de *ijc* naujos e naaos.»)

<sup>(28)</sup> «Ce canal, fort sinueux au milieu des coraux, n'est praticable que pour de petits vapeurs munis d'excellents pilotes; il ne peut être d'aucune utilité pour les circonstances habituelles de la navigation». Mouchez, op. cit. a pág. 117.

<sup>(29)</sup> «Sendo, como já figurámos, mais provavel a légua de Caminha de 4 milhas romanas e esta tendo 1480 metros, 10 léguas de Caminha darão precisamente 32 milhas marítimas de 1850 metros. O termo obra de dez legoas inculca um pouco menos. Temos, pois, na nossa contagem, 32' e um pouco menos em marcha da armada em latitude para o norte. Um pouco menos, já por causa do termo obra, já porque a viagem se não faria em linha recta e muito menos ainda em meridiano. Ora, tirando de 16° 53' 20", latitude do monte Paschoal, obra de 32', achamo-nos na latitude de 16° 21' 22" na bahia Cabralia ou da Corôa Vermelha. Se collocarmos a segunda ancoragem um pouco a norte, em frente do rio Cramimemuan, cobrirá, com cada vez mais absurdo, é que a primeira ancoragem, à vista de terra, e a segunda ancoragem de resguardo nocturno, na Corôa Vermelha, oppoem-se formalmente e a geographia phisica, como vimos, comprova esta opposição». Zeterino Cândido, op. cit.



**S**ingraduras da armada  
de **Pedro Álvares Cabral**  
desde o dia 22 até ao dia  
25 de Abril de 1500.



Calçoé antigo R. Brasil da cartografia quinhentista

Ancores das naus em 24 e 25 de Abril  
Ancores das naus em 24 de Abril

Singraduras das naus

Monte Pascoal

R. Calçoé o rio que foi mandado descobrir pelo primeiro descobridor de 23 de abril e onde se encontra a primeira casa que se encontrou em terra a fronte a fronte portuguesa e a aborígine brasileiro.

Ancores das naus em 22 de Abril

Ponto donde a armada teve avistado o monte Pascoal a hora de ver o rio da 22 de abril de 1500





**A ancoragem de 23 de Abril. Condições a que deve satisfazer o segundo fundeadouro**

- «1.ª—Estar a distância de meia légua da costa, em fundo de 9 braças. (*«hindo per xbj, xbj, xb, xliij, xij, x e ix braças ataa mea legoa de terra, omde todos lançamos amcoras em direito da boca de huum rio.»*)
- «2.ª—Ser a costa próxima bastante arborizada. (*«primeiramente d'huum monte muy alto e redondo, e d'outras terras mais baixas, ao sul d'ele e de terra chã, com grandes arvoredos...»*)
- «3.ª—Haver a foz dum rio em frente ao ancoradouro. (*«omde todos lançamos amcoras em direito da boca de huum rio; ... e o Capitam mandou no batel em terra Nicolao Coelho para veer aquelle rio;...»*)
- «4.ª—Rebentar o mar na prala próxima com ventos do quadrante SE. (ventos predominantes nessa época do ano nessas paragens). (*«Aly nom pode aver fala nem entendimento que aproveitasse, polo mar quebrar na costa;...»*)
- «5.ª—Não dar abrigo contra os ventos do SE. (*«A noute segujnte ventou tanto sueste com chiuaveiros, que fez caçar as naaos, e especialmente a capitana; e aa sexta pela manhaã aas bij oras, pouco mais ou menos, por conselho dos pilotos, mandou o Capitam levantar amcoras, e fazer velas;...»*)
- «6.ª—Estar ao sul de barreiras brancas e vermelhas, existentes na costa. (*«Traz ao longo do mar em alguuãs partes bareiras, d'elas vermelhas, e d'elas brancas; e a terra por cima toda chãã e muyto chea de grandes arvoredos.»*)
- «7.ª—Subirem, na direcção de leste, as sondagens a 10, 12, 13, 14, 15, 16, 17, e 19 braças até 6 léguas de terra. (*«Mandou lançar o prumo; acharam xxb braças; e ao sol posto, obra bj legoas de terra surgimos amcoras em xix braças, ancorajem limpa.... e seguimos direitos aa terra, e os navjos pequenos diante, hindo por xbj, xbj, xb, xliij, xliixij, x, e ix braças ataa mea legoa de terra...»*)
- «8.ª—Estar, proximamente, a 10 léguas ao sul do ilhéu da Corôa Vermelha, (*«E seendo nós pela costa obra de x legoas d'onde nos levantamos, acharam os navjos pequenos um arrefice com um porto dentro muito boo, e muito seguro com huua muy larga entrada, e meteram-se dentro e amamaram;...»*)
- «9.ª—Ver-se a 8,5 léguas a leste d'ele o Monte Pascoal como um monte alto e redondo, e, à proporção que os navjos se aproximam da costa, avistar outros montes mais baixos ao sul daquele e mais tarde terras chãs com grandes arvoredos. (*«primeiramente d'huum grande monte muy alto e redondo, e d'outras terras mais baixas, ao sul d'ele, e de terra chãã com grandes arvoredos.»*)

**Os últimos fundeadouros**

«Como todos os autores são concordes em afirmar que o último fundeadouro de Cabral, em terras brasileiras, foi na baía de S.<sup>ta</sup> Cruz, e como a descrição de Caminha concorda, ponto por ponto, com os característicos dessa baía, partimos d'este ponto como certo e vamos tentar fazer o caminho inverso para ver se conseguimos determinar os outros fundeadouros.

«Não nos deteremos a demonstrar que a esquadra não fundeou em frente à foz do rio Buranhem, em primeiro lugar porque Caminha não fala nesse fundeadouro e em segundo lugar por ser intuitivo que navios procurando abrigo contra os ventos de SE. não iriam fundear num local aberto a esse vento e com a agravante de ficar a barlavento dos recifes de Pôrto Seguro e Tassepanema, de forma que se qualquer desses navios garrasse seria impellido para esses recifes.

«O terceiro fundeadouro das náus pôde-se marcar a 3,2 do pequeno recife, a 5 ou 6 amarras do recife da Corôa Vermelha, onde actualmente existe uma balisa. E' natural que a direcção fôsse a 75° ao NE. desse recife, pois as náus vinham ao mar dos navios pequenos, acompanhando a sua derrota e é natural que fundeassem na altura em que viram os navios pequenos guinar para demandarem o fundeadouro dentro da baía.

**Objecções à ancoragem de 23 diante do rio do Frade**

«Com relação ao segundo fundeadouro da esquadra há diversas opiniões.

«Aires do Casal e Mouchez apontam o rio do Frade como sendo aquele que se via do fundeadouro a distância de meia légua. Este ponto não satisfaz, porém, às seguintes das condições mencionadas:

- «à primeira, por não se encontrar a meia légua da costa fundo inferior a 16 braças, quando Caminha menciona 9;
  - «à segunda, por ser a costa nas proximidades desse rio menos arborizada;
  - «à sexta, por estar ao sul só de barreiras vermelhas: as barreiras de Pôrto Seguro;
  - «à sétima, por serem muito maiores os fundos, na direcção de leste que os indicados por Caminha, pois a três léguas da costa já se encontram fundos de 29 braças, quando só se deviam encontrar de 19;
  - «à oitava, por estar apenas a 7 léguas, aproximadamente, do recife da Corôa Vermelha.
- «Em virtude do exposto não podemos deixar de pôr de parte este ancoradouro.

**Objecções à ancoragem de 23 diante do Caramimuan**

«O fundeadouro a leste do rio Caramimuan não satisfaz às seguintes condições:

- «à quinta, por estar abrigado dos ventos de SE., pois diz Mouchez acerca do ancoradouro um pouco mais ao norte da direcção EW. da barra desse rio, entre o recife Pitissu e a terra: *«ce mouillage m'a paru parfaitement abrité pour tous les vents, car il se trouve defendu contre la houle du SE. et du S. par le grand banc des Itacolomis, et contre la houle de l'E. et du NE. par les récifs Pitissu et la côtes.»*

«à sexta, por estar ao sul <sup>(60)</sup> de algumas barreiras vermelhas e só duma branca, o que não se adapta à frase de Caminha: «traz ao longo do mar em alguãs partes grandes barreiras, d'elas vermelhas e d'elas brancas», que quer indicar mais duma barreira branca;

«à sétima, por se encontrarem a cinco léguas de terra fundos de 33 braças, quando devia apenas haver a profundidade de 19 braças, a 6 léguas.

«Em virtude dos motivos apontados, somos também forçados a pôr de parte este fundeadouro.

### Circunstâncias que conduzem a colocar em frente do Cahy a ancoragem de 23

«Resta-nos pois o fundeadouro, indicado por Beaurepaire Rohan, a E. do rio Cahy, a meia légua da costa.

«Este fundeadouro satisfaz a todos os requisitos, determinados pelas condições anteriores, como vamos mostrar:

«há nêle o fundo aproximado de 9 braças;

«é muito arborizada a costa próxima, tanto ao N. como ao S. do rio Cahy.

«fica em frente da barra do Cahy, o que ainda concorda com a relação chamada do «pilôto anónimo», que diz que se fundeou em frente dum *fiume piccolo*;

«a praia próxima rebenta com ventos do SE. pois nada existe que a abrigue de tal vento;

«o fundeadouro é desabrigado para ventos SE;

«está ao sul das barreiras seguintes: 1)—barreiras vermelhas entre os rios Trancoso e Patatiba; 2)—barreira branca de Joacema; 3)—barreira vermelha de Juricuíra e 4)—barreira branca de Cahy;

«a profundidade na direcção de E. deste ancoradouro vai crescendo gradualmente, acusando o prumo as seguintes sondagens: 10, 12, 13, 14, 15, 16, 17 e 19 braças, sendo esta última a 6 léguas de terra aproximadamente;

«não ir de encontro à condição que marca estar êsse fundeadouro a 10 léguas ao sul do recife da Corôa Vermelha, pois a expressão «obra de 10 legoas» indica uma distância aproximada e, navegando a esquadra cêrca de 10 horas, corrida com SE, não é para admirar que houvesse um pequeno erro na estimativa do percurso e que se navegassem, em vez de 10 léguas, as 13 léguas ou 42 milhas que separam êsses dois pontos, o que dá uma velocidade horária de 4 milhas folgadas, andamento que não é exagerado.

«E' pois neste ponto que temos de marcar o segundo fundeadouro da esquadra.

«O primeiro fundeadouro ficaria a 5 léguas e meia dêste, proximamente na direcção de leste, pois a esquadra navegou directamente para terra desde que avistou o monte Pascoais.

O LITORAL  
DESDE A BAÍA  
DE SANTA  
CRUZ E O RIO  
CAHY



IS como Gabriel Soares, oitenta e sete anos depois de Caminha, nos descreve no capítulo XXXV do *Roteiro Geral* a costa entre Santa Cruz e as barreiras brancas do Cahy: «Do rio de Santa Cruz ao de Itacumirim é meia legua: onde esteve o engenho de João da Rocha. Do rio de Itacumirim ao de Porto Seguro é meia legua, e entre um e outro está um riacho, que se diz de S. Francisco junto das barreiras vermelhas.

Defronte do rio de Itacumirim até o de Santa Cruz vae uma ordem de arrecifes, que tem quatro boqueirões, por onde entram barcos pequenos; e faz outra ordem de arrecifes baixos mais ao mar, que se começa defronte do engenho de João da Rocha, e por entre uns arrecifes e os outros é a barra de Porto Seguro, por onde entram navios de sessenta toneis; e se é navio grande toma meia carga em Porto Seguro, e vai acabar de carregar em Santa Cruz. Porto Seguro está em dezeseis grãos e dois terços, e quem vem do mar em fóra vá com boa vigia por mor dos baixos. E para conhecer bem a terra, olhe para ao pé da villa, que está em um alto, e verá umas barreiras vermelhas que é bom alvo ou baliza, para por elle a conhecer. Entra-se esse rio leste oeste com a proa nestas barreiras vermelhas até entrar dentro do arrecife; e como estiver dentro vá com a proa ao sul, e ficará dentro do rio. Da outra banda dos baixos e contra o sul está outra barra, por onde entram navios do mesmo porte: quem entrar por esta barra, como estiver dentro della, descobrirá um riacho, que se diz de S. Francisco; e como o descobrir vá andando para dentro até chegar ao porto. De Porto Seguro á villa de Santo Amaro é uma legoa, em que está um pico mui alto em que está a ermida de Nossa Senhora da Ajuda <sup>(61)</sup> que faz muitos milagres. De Santo Amaro ao rio de Tororam <sup>(62)</sup> é uma legoa, onde está um engenho, que foi de Manoel Rodrigues Magalhães, e junto a este engenho uma povoação, que se

<sup>(60)</sup> Interpretação que em rigor se pôde considerar conjectural, pois Caminha não diz que as barreiras brancas se apresentavam ao norte do fundeadouro. É possível que fivesse avistado para o sul a barreira do Cahy.

<sup>(61)</sup> A ermida de N.ª S.ª da Judéa (?) da carta de Mouchez.

<sup>(62)</sup> Rio Taipu da carta de Mouchez.





## 5—NA TERRA VIRGEM

DOIS TUPINIQUINS SÃO CONDUZIDOS À CAPITANIA



O sol posto, ancoradas as náus em onze braças, obra de uma légua do Recife da Corã Vermelha, com os navios pequenos já abrigados na enseada meridional da baía de Santa Cruz, o capitão-mór mandou que o piloto Afonso Lopes, por ser homem vivo e dextro, fôsse com o prumo sondar o pórtio num esquite. De uma *almadia* <sup>(67)</sup> tomou Afonso Lopes dois mancebos tupiniquins, um deles armado de arco e setas, e trouxe-os à náu capitaina, aonde chegou já de noite: noite escura, pois que a lua, a mais de meio caminho entre o quarto minguate e a conjunção com o sol, já só era visível a oriente, pela madrugada.

Este é dos episódios de mais alto interesse histórico da carta do escrivão da feitoria de Calecut. Descreve-nos Caminha, com abundância de detalhes, o modo como os portugueses receberam, «com muito prazer e festa», os dois aborígenes; pinta-nos o quadro pitoresco dessa primeira entrevista; diz-nos como se comportaram os guerreiros tupiniquins perante os heróicos navegadores do Atlântico. O talento descritivo de Caminha revela-se em cada pormenor, quando nos transmite a rusticidade infantil do homem primitivo, o seu impudor inocente e a sua insensibilidade perante o fausto de que se cercara o homem branco para se impôr aos rajás do Oriente. Há ainda, naquela humanidade conservada no estado silvestre, vagueando nas florestas paradisíacas, afinidades com as outras espécies da criação animal. A sua nudez é a mesma dos animais bravios que povoam a selva, e copiando o ornamento colorido das aves, adorna-se de penas e pinturas. O retrato que dos tupiniquins nos legou Caminha ainda não foi excedido na propriedade e concisão de um etnógrafo. Ninguém com êle rivalizou na admirável intuição psicológica que anima êsses retratos minudenciosos.

«A feiçam deles he seerem pardos maneira davermelhados de boôs rostros e boos narizes bem feitos, andam nuus sem nenhuia cobertura, nem estimam nenhuia coussa cobrir nem mostrar suas vergonhas, e estam açerca disso com tanta inocencia como teem em mostrar o rostro». É a suma perfeição descritiva, completando-se o aspecto somático pela vida anímica da observação acessória. Cuidamos vê-los no convés da náu capitaina, à luz das tochas, os corpos nus, com «os beiços de baixo furados e metidos por eles senhos osos doso bramcos de compridam d'huia mão travessa e de grosura dhuu fuso dalgodam», os cabelos tosquiados e o toucado de penas amarelas.

Sentado na cadeira de espaldar, uma alcatifa aos pés, um colar de ouro ao pescoço, rodeado dos capitães e cavaleiros, o gigante pálido recebe em audiência solene os dois tupiniquins.

Aquela pompa, aqueles homens estranhos e de barbas, vestidos de sêdas e armados de espadas, não impressionaram os habitantes da floresta. «Nom fezeram nenhuia mençam de cortezia nem de falar ao capitam nem a ninguem», declara Caminha com simplicidade. Apenas um dos aborígenes, mais expansivo, olhou o colar de ouro do almirante e «começou daçenar com a mão pera a terra», como dizendo que êles também adornavam o pescôco e o peito com colares. Cuidou-se sem fundamento que êle queria significar com tais acenos que lá havia ouro e também prata, pois gestos semelhantes de surpresa motivou ao homem da idade da pedra a vista de um castiçal. Os herdeiros da cultura greco-latina, que viviam naquela época uma das horas mais gloriosas, contemplavam com surpresa os exemplares do homem nu do paraíso bíblico. A distância que separava aqueles cavaleiros, nautas, guerreiros e cosmógrafos, educados no pudor místico do cristianismo, escravizados à crença no sobrenatural, às leis e à obediência hierárquica daqueles outros homens nus e livres, era incomensurável. Encontravam-se na náu de Cabral os exemplares humanos de duas idades separadas por milênios; e nesse encontro assombroso do cristão com o antropófago, o mais agitado de emoção não era o enfiado habitante da selva, pela primeira vez posto a bordo de um navio, à luz dos brandões, na presença dos heróis lusitanos.

Mostraram-lhes um papagaio pardo, que Cabral trazia a bordo, e os tupiniquins tomaram familiarmente na mão a ave conhecida, acenando para terra, como dizendo que os havia ali. Mostraram-lhes depois um carneiro, que os deixou indiferentes, e por último uma galinha, de que quasi

(67) Da própria carta de Caminha se depreende que os tupiniquins usavam também pequenas jangadas com que bordejavam no litoral, dentro das baías abrigadas. «Sómente sam tres traues atadas juntas e aly se metiam lill ou V, ou que essas *non sam feitas como as que eu vy*», dá lugar a admitir que o tupiniquim se servia também da canoa, *igãra*, cavada num tronco de árvore e movida a pás. A ambos estes géneros distintos de embarcações, Caminha chama *almadias*.



tiveram medo, como de uma ave diabólica, «e nom lhe queriam poer a mão e depois a tomaram coma espartifades». Então, sempre na presença de Cabral, ofereceram-lhes pão e peixe, fartes, mel e figos secos, de que não quiseram comer quasi nada e alguma coisa, se a provavam, lançavam-na logo fóra. Trouxeram-lhes vinho, de que não gostaram; depois, água de bordo, já salobra, com que apenas enxaguaram a bôca, nauseados. Viu um dêles umas contias brancas de rosário, pediu por acenos que lhas dessem, e quando as teve, colocou-as com jovialidade infantil no pescoço e depois as enrolou no braço, acabando por devolvê-las. Tinham a volubilidade pueril, e como duas crianças, fatigadas de tédio e sono, por fim se deitaram de costas na alcatifa, a dormir... O respeito por tanta inocência devia dominar aqueles grandes homens, ao contemplarem a imagem vã do seu orgulho através das cabeças dos dois aborígenes e cobrir-lhes a nudez com um manto. Depois, apagaram-se as tochas, o capitão-mór recolheu à câmara, a comitiva dispersou-se para deixar dormir o sono da inocência aos dois infantis guerreiros tupiniquins, e «só os passos das rondas, o chapinhar da água no costado da náu e o ranger dos aparelhos continuaram a perturbar o noturno silêncio». Foi assim, com esta grandiosa simplicidade, que pela primeira vez na história do mundo, o habitante da floresta brasileira recebeu a hospitalidade nos navios dos heróis dos *Lusíadas*.



O outro dia, que era sábado, pela manhã, o capitão mandou içar os velames, e ao favor do vento, que retesava os panos desfraldados, ornados com as cruces vermelhas de Cristo, as grandes náus demandaram a entrada da baía, tam vasta, tam formosa e tam segura, que nela podiam fazer mais de duzentos navios.

Constituída pela curva enorme da costa, desde a ponta de Santo António, ao norte, até à Corôa Vermelha, ao sul, e pela linha dos recifes Sequaratyba, Itassepanema, Alagadas, Baixinha da Corôa Vermelha e pela rocha da mesma Corôa, a baía dilatava-se por 12.964 metros de comprimento por 5.556 de largura entre a costa e os ilhéus que a fecham a leste, abrindo-lhe cinco passagens para o mar (68). Foi pela mais meridional, entre a Baixinha da Corôa Vermelha e o recife do mesmo nome, separado dela por uma distância de cerca de 1.200 metros e a rumo SSW, que a armada do descobrimento, desferindo velas, entrou pela madrugada (69).

O panorama que dos convezes das náus as tripulações contemplavam nessa manhã de 25 de Abril era dos mais belos que a natureza compôs no litoral brasileiro. Logo atrás da estreita orla de areia que acompanha a baía como poeira de oiro, faiscando ao sol, estendia-se a rasteira vegetação

AS NÁUS FUNDEI-AM NA EN-  
SEADA DA  
CORÔA VERME-  
LHA

BAÍA CABRALIA

(68) «O recife da Corôa Vermelha, que fica a rumo NNE, forma com a costa, a que se liga, e que corre a rumo NW um porto perfeitamente abrigado dos ventos do sul, accusando a sonda de 10 a 5 metros de profundidade. No canal que forma a Baixinha com o recife, sobre o qual se acha a Corôa Vermelha, diz a sonda ter 11 metros, sendo esta a quarta passagem que dá ingresso à baía. Ao sul o recife caminha sempre acompanhando a costa até unir-se aos de Porto-Seguro, tendo antes formado a pequena enseada do Mutá, de barra muito estreita, formada ao norte pela ponta sul do recife da Corôa Vermelha e ao sul pela ponta Itá, a que denominam Boqueirão dos Francezes. O canal existente entre a Corôa Vermelha até Porto-Seguro, por dentro dos recifes, só pode ser navegado por canôas, isso mesmo na préa-mar». Major Salvador Pires, op. cit. a págs. 8 e 9.

(69) «Ireis correndo estes baixos (de S. João Antonio) pela banda do mar do Sul; e como fôrdes no cabo dos recifes, que são sete, e se podem contar, se faz uma aberta, por onde se entra para o porto de Santa Cruz, onde ancoraram as primeiras náus que descobriram o Brasil». Manuel Pimentel. *Arte de navegar*, etc., Lisboa, 1762, a pág. 302.

(70) «Neste porto de Santa Cruz entram náos da India de todo o porte, as quaes entram com a proa a loeste, e surgem em uma enseada como concha, onde estão muito seguras de todo o tempo. Este rio de Santa Cruz está em dezeseis graus e meio, e corre-se a costa do Rio Grande até esta de Santa Cruz esteve Pedro Alvarez Cabral quando ia para a India, e ferra duas leguas por mar dos baixos. Neste porto de Santa Cruz esteve Pedro Alvarez Cabral quando ia para a India, e descobriu esta terra, e aqui tomou posse della, donde esteve a villa de Santa Cruz, a qual terra estava povoada então de Tupiniquins, que senhoreavam esta costa do rio Camamú até o de Cricaré...». Gabriel Soares de Sousa, *Roteiro Geral*, Cap. ... XXXIV.

«Cette baie, qui a 7 milles de longueur sur 2 ou 3 de largeur, est protégée par une ligne de récifs parallèle à la plage qui en fait, après Camamú, la meilleure rade de la côte entre Bahia et Rio... La grande étendue et la surété de cette rade, suffisamment abritée par ces récifs contre des mauvais temps qui n'ont jamais que peu de force et de durée dans ces parages, la commodité de sa petite rivière, où peuvent entrer sans difficulté des navires de 3 mètres à 3m,50 de tirant d'eau, semblaient la destiner à un avenir plus prospère sur une côte dénuée de tout autre abri... Elle jouit, du reste, d'une certaine célébrité historique comme ayant été le point où débarqua, le 24 Avril 1500 Pedro Alvarez Cabral, qui, deux jours avant, venait de découvrir le Brésil en arrivant en vue du mont Pascal et de la côte du Rio do Frade... Il est vrai qu'une localité venait de découvrir le Brésil et ainsi désigné ce nom, mais le mouillage de Porto Seguro étant complètement ouvert du S. à l'E., il est d'autant moins probable que ce soit là le point que Cabral ait ainsi désigné qu'après la tempête qu'il venait d'éprouver, et qui ne pouvait être que de la partie Sud, il aurait été fort mal mouillé à Porto Seguro, tandis qu'il était parfaitement abrité dans la baie Cabral». Ernest Mouchez, *Les Côtes du Brésil*, a pág. 96 e 97.

verde clara dos mangues e gravatás, de onde se elevavam pequenas palmeiras: as esbeltas jussáras, os mussandós e os ouricuris. Depois, gradualmente, a vegetação alteava-se. Subiam a sinuosa colina os gigantescos precursores da floresta, os adernos, as massarandubas, as inaibas, os oitás, a que se iam reunindo, formando a brenha impenetrável e verde-negra da mata, sombria e húmida, as perobas, os jacarandás, as ibirapitangas, as sapucaias, os cedros e os pequiás.

A colina verdejante ora se afasta, ora se aproxima da praia, elevando-se gradualmente em direcção ao sul, até quasi à margem do rio João de Tiba, onde, voltando-se para oeste, o vai acompanhando, arredando-se de novo para abrir passagem às águas doces do Itacumirim<sup>(19)</sup>. A floresta tropical caminha para ocidente, entrecortada, a espaços, de grandes campos, para recomeçar mais densa, abrangendo o extremo limite do horizonte.

Dos chapitéus das náus descortinava-se tóda a baía e a costa, com os rios descendo para a enseada calma e translúcida, até ao Itacumirim, que desagua quasi em frente ao ancoradouro, a oitocentos metros ao norte do reconvexo onde surgira a armada. Ali a tinham, diante dos olhos, na plenitude do esplendor virginal, a terra nova, baptisada de Vera Cruz, e cuja posse a taciturna obstinação de D. João II acutelara pelo tratado de Tordesilhas.

Convocados os capitães para comparecerem na náu almirante, mandou Cabral que Bartolomeu Dias, o descobridor do Cabo de Boa Esperança, e Nicoláu Coelho, o companheiro do Gama, fóssem a terra levar os dois tupiniquins que tinham dormido na capitaina, devolvendo-lhes o arco e as flechas e presenteando-os com camisas novas, carapuças vermelhas (como as usavam os marinheiros), rosários de contas brancas, cascavéis e campainhas.

Os dois habitantes de Vera Cruz, hóspedes, por uma noite, do descobridor do Brasil, finham a honra de ser reconduzidos a terra na companhia de dois dos heróis das *Lusíadas*, immortalizados por espantosas proezas. Acompanhava-os também no batel Pero Vaz de Caminha, o primeiro historiador da futura nação que acabava de nascer.

¿Não se diria que um génio de poeta épico presidia ao desenrolar do drama histórico, e o inopirava, mantendo-o nas regiões do sublime, descrevendo para prólogo de uma nacionalidade este poema em que se movem num cenário de paraíso os cavaleiros de Cristo? ¿Que outra nação, sem precisar, como os povos antigos, de postar os deuses da mitologia na cabeceira do berço natalício, pôde avistar no limiar da sua história as figuras tutelares de dois super-homens da estatura de Bartolomeu Dias e Nicoláu Coelho, assistidos do seu primeiro historiador?

A fatalidade traçara que entre os irmãos daqueles inocentes bárbaros e os irmãos daqueles homens brancos se suscitariam lutas sanguinosas e inclementes<sup>(21)</sup>, pelo embate das forças conquistadoras da civilização com as forças reagentes da natureza, mas a memória desse conflito bélico não pôde apagar do prefácio da história do Brasil este quadro de cavalheiresca beleza, em que vemos dois dos protagonistas da epopeia marítima, cujos nomes ficaram immortalizados na história dos grandes feitos humanos, acompanhando num batel os dois aborígenes, armados de arco e flechas, que sobraçam com júbilo infantil as dádivas do capitão-mór.

Por mais séculos que os destinos dramaturgos somem aos que já passaram, os descendentes dos dois povos avistarão sempre este grupo simbólico dos gloriosos capitães e do cronista, recondu-

(19) O actual Mutary é com este nome designado no mapa de Mouchez.

(21) Eis como, 87 anos depois do descobrimento, e meio século depois do inicio da colonização, o vereador da Câmara da Bahia, Gabriel Soares de Sousa, descreve os índios tupiniquins no cap. XXXIX do *Roteiro Geral*: —... «O Gentio Tupiniquim senhoreou e possuiu a terra da costa do Brasil, ao longo do mar, do rio de Camamú até o rio Cricaré, o qual tem agora despovoado toda esta comarca fugindo dos Tupinambás seus contrarios, que os apertaram por uma banda, e aos Aymorés que os offendiam por outra... Com este gentio tiveram os primeiros povoadores das capitãias dos Ilhéos e Porto Seguro e dos do Espirito Santo, nos primeiros annos, grandes guerras e trabalhos, de quem receberam muitos dmnos; mas pelo tempo adiante vieram a fazer pazes, que se cumpriram e guardaram bem de parte a parte, e de então para agora foram os Tupiniquins muito fieis e verdadeiros aos Portugueses... Este gentio é da mesma côr baça e estatura que o outro gentio de que fallamos, o qual tem a linguagem, vida e costumes e gentildades dos Tupinambás, ainda que são seus contrarios... E ainda que são contrarios os Tupiniquins dos Tupinambás, não ha entre elles na lingua e costumes mais differença do que têm os moradores de Lisboa dos da Beira; mas este gentio é mais domestico e verdadeiro que todo outro da costa deste Estado. E gente de grande trabalho e serviço, e sempre na guerra ajudaram aos Portugueses, contra os Aymorés, Taputas e Tamolós, como ainda hoje fazem esses poucos que se deixaram ficar junto do mar e das nossas povoações, com quem usinham muito bem, os quaes são grandes pescadores de linha, caçadores e marinheiros, são valentes homens, caçam, pescam, cantam, bailam... e nas cousas de guerra são muito industriosos, e homens para muito, de quem se faz muita conta a seu modo entre o gentio».









zindo a terra os habitantes nus da selva americana (73). Este grupo histórico não diminui de magestade e de beleza porque no mesmo batel que leva os sublimes heróis, ha «*huu manço bo degredado criado de dom Joham teelo a que chamam Affonso Ribeiro*», que Cabral mandou para andar com os gentios a saber do seu viver e maneiras.

A praia, para onde vogava o batel, haviam acudido cêrca de duzentos indígenas, «*todos nus e com arcos e setas nas mãos*», que se afastaram e pousaram os arcos, ao acêno dos dois tupiniquins. Os capitães depuseram-os em terra com o degredado e êles logo largaram a correr, atravessando, ligeiros, o Itacumirim, seguidos de muitos outros, até a umas moutas de palmeiras, de onde não tardaram a voltar já de novo nus e sem as carapuças vermelhas.

Uma relativa confiança ia-se estabelecendo entre os tupiniquins e os homens brancos, recém-chegados nos fabulosos barcos. Porventura as informações favoráveis dos dois aborígenes, que tinham dormido na capitaina, animavam os selvícolas, ariscos e desconfiados como caça montês, a receberem dos marinheiros os barris que iam encher de água ao rio (74) e voltavam com êles já cheios. Nicoláu Coelho distribuía cascavêis e manilhas. Por qualquer cousa que lhes queriam dar, entregavam os tupiniquins os arcos e flechas, suas únicas armas.


Caminha observa-os e descreve-os com meticuloso realismo, notando pela primeira vez as tatuagens e contemplando as primeiras mulheres, «*bem moças e bem jentis com cabelos muito pretos compridos pelas espadoas...*»

A tarde, depois que a experiência pareceu demonstrar a mansidão dos naturais, Cabral, seguido de todos os capitães em seus esquifes, saiu a examinar mais de perto a terra nova.

A carta de Caminha mostra-nos as cautelosas disposições aconselhadas pela prudência dos nautas experientes. Há, nestes primeiros contactos do civilizado com o homem das florestas, um receio manifesto, o temor perceptível de uma cilada. Pela manhã, Bartolomeu Dias, Nicoláu Coelho e Caminha não tinham saltado em terra. De tôdas as vezes que os batéis de bordo se aproximam da praia, repete-se a intimativa para que os tupiniquins pousem os arcos e as flechas. Quando, no passeio matinal de sábadado, três ou quatro homens desembarcam na margem do Itacumirim para atestar de água

PRIMEIRA DEMONSTRAÇÃO DE CORDIALIDADE POR PARTE DO TUPINIQUEM

CABRAL VISITA A BAÍA



(75) A iniciativa do rompimento de hostilidades entre o aborígene e o português coube ao primeiro, com a scena hedionda de antropofagia narrada por Vespúcio na relação da sua viagem ao Brasil na armada do ano seguinte (1501). Sem nenhuma espécie de desafio ou causa, os naturais trucidaram um grumete mandado a terra, esquarterando-o e devorando-o à vista das horriporadas tripulações dos navios portugueses.

(76) Embora ainda houvesse reserva de água a bordo, não podia ser em quantidade depois de quarenta e oito dias passados sobre a saída da armada do Restelo. A resolução de Cabral em procurar um fundeadouro abrigado para fazer aguada, o facto de logo no primeiro dia de ancoragem das náus na enseada da Corôa Vermelha irem os batéis à foz do Itacumirim atestar de água fresca os barris, confirmam a presunção de que na esquadra em breve faltaria a água se o Brasil não tivesse surgido diante da esquadra, na tarde de 22 de Abril. O arquipélago de Cabo Verde era escala obrigada para refresco das armadas. Bartolomeu Dias, que comandava uma das náus de Cabral, acompanhara até meio caminho Vasco da Gama na primeira expedição à Índia. Ora, Vasco da Gama obedeceu à imprescritível escala de Cabo Verde, como vemos em João de Barros: «*Partidas estas quatro velas e Bartholomeu Dias na sua companhia em o navio pera a Mina, como estava assentado, com bom tempo que tiveram, em 13 dias foram ter à ilha de Santiago, que é a principal de Cabo Verde, onde tomaram algum refresco. Depois da partida da qual ilha, Bartholomeu Dias os acompanhou, té se pôr no caminho da derrota pera a Mina, Vasco da Gama na sua*».

A demora de uma semana que Vasco da Gama teve na ilha de S. Tiago para concertar as vêrgas e fazer aguada se refere Camões no canto V, 9, dos *Lusiadas*:

A aquella ilha aportamos, que tomou  
O nome do guerreiro Sanctiago.

Daqui tanto que Boreas nos ventou  
Tornamos a cortar o immenso lago  
Do salgado Oceano, & assim deixamos  
A terra onde o refresco doce achamos.

¿Porque se desobedeceu à tradição e à prudência na expedição de 1500? Perante a gravidade da situação que se apresentava, só uma explicação racional pôde encontrar-se, que justifique cabalmente proceder tam temerário, e essa é o deliberado propósito de fazer escala nas terras orientais.

Admitir que a armada de 1500 navegava para occidente e alongava a rota, com as provisões de água quasi esgotadas, sem a certeza de encontrar terra, seria admitir o absurdo.

Objectar-se-há que no fragmento das instruções publicado por Varnhagen na 1.ª edição da *Historia Geral e reproduzido a págs. XVI a XIX da introdução do I Volume da presente obra, se encontra a explicação do procedimento de Cabral na seguinte passagem: ... «*taram seu caminho direito a yha de Sam Tiago e se ao tempo que ahy chegarem tiverem agua em abastancia para quatro meses não devem pousar na dita yha...*» A obediência a essa indicação impunha com mais fortes motivos ao comandante da esquadra o não desviar-se do rumo da Índia, como estava prescrito: ... «*nem fazer nenhuma demora somente emquanto lhe o tempo servir a popa fazerem seu caminho pelo sul...*» Cabral deriva para oeste e tam precisada de approvisionar-se de água ia a esquadra que, logo no dia 23, ao lobrigar um rio, o capitão-mór manda Nicoláu Coelho examiná-lo num batel.*

doce alguns barris, previamente acenam aos aborígenes para que se afastem, e eles, obedientemente, atravessam o rio. O capitão-mór, no passelo vespéral, não consente que nenhum homem da comitiva saia na praia, sem embargo de não se avistar gente.

Como o ilhéu da Corôa Vermelha, por todos os lados cercado de água, e aonde só é possível chegar a nado ou de barco, reúne as condições de segurança indispensáveis, para lá manda Cabral seguir o batel. A comitiva desembarca com o capitão-mór. O tempo passa depressa em folguedos e pescaria. É já de noite quando todos regressam às náus.

A Corôa Vermelha, formada de areia grossa, assenta sobre uma rocha calcárea de cento e trinta e cinco metros de base, formando com a ponta sul da costa, na baixa-mar, um verdadeiro promontório. O ilhéu, que fica sempre a descoberto, tem apenas uns 55 metros de comprimento por 19 de largura. Avista-se dali tôda a baía, desde a ponta de Santo António, ao norte, dominando-se de um lado a barra do Itacumirim, e do outro a enseada do Mutá.

A PRIMEIRA  
MISSA NO ILHÉU  
DA CORÔA VER-  
MELHA



O ilhéu solitário determinou Cabral que no dia seguinte, 26 de Abril, Domingo de Pascoela<sup>(\*)</sup>, se celebrasse missa, armando-se o altar sob um esparavel, onde oficiou frei Henrique Soares de Coimbra, antigo desembargador da Casa da Suplicação, que despira a toga para envergar no convento de Alemquer o hábito de franciscano—e que seria no regresso da Índia confessor do rei, seu embaixador em missão de pesames junto à princesa D. Joana, bispo de Ceuta e inquisidor-mór—assistido pelos freires Gaspar, Francisco da Cruz, Simão de Guimarães, Luiz do Salvador, Maffeo, sacerdote organista, Pedro Neto, corista com ordens sacras, e João

(\*) Cândido Costa em *O Descobrimto da America e do Brasil* (pág. 145), escreveu: «No dia 26, domingo de Paschoa (b), pela manhã...», e põe em nota: «(b) Caminha escreveu erradamente Paschoela em vez de Paschoa...» Consultando-se o *Almanach perpetuum* de Zacuto, que traz o lunário do ano de 1500, vê-se a pag. 312 que na segunda-feira, 13 de Abril, às 19<sup>h</sup> 3<sup>m</sup>, a lua entrava na fase do plenilúnio:

TÁBUA DAS CONJUNÇÕES E OPOSIÇÕES DA LUA  
ANO DE 1500

Meses (menses)	Dias do mês (dies)	Dias da semana (feriae)	Horas e minutos	Luas
Março	15	Domingo	8 <sup>h</sup> 10 <sup>m</sup>	Lua cheia
Março Abril	29 13	Domingo Segunda-feira	7 <sup>h</sup> 23 <sup>m</sup> 19 <sup>h</sup> 3 <sup>m</sup>	Lua nova Lua cheia
Abril Maio	27 13	Segunda-feira Quarta-feira	21 <sup>h</sup> 28 <sup>m</sup> 3 <sup>h</sup> 29 <sup>m</sup>	Lua nova Lua cheia

N. B. — Os dias são contados astronómicamente, desde o meio dia. Passando para tempo civil, a contagem deverá fazer-se desde a meia-noite. Assim, 19<sup>h</sup> 3<sup>m</sup> do dia 13 de Abril da tabela, são 7<sup>h</sup> 3<sup>m</sup> do dia 14, dia civil; e as 21<sup>h</sup> 28<sup>m</sup> do dia 27 de Abril são as 9<sup>h</sup> 28<sup>m</sup> do dia 28, tempo civil.

Ora, o domingo de Páscoa é, por deliberação do Concílio de Niceia, o domingo logo a seguir à primeira lua cheia depois de 20 de Março, e esta primeira lua cheia foi em 14 de Abril, a que se segue o domingo em 19. Caminha não erra. O Domingo de Pascoela foi, irrefutavelmente, a 26 de Abril.

O calendário do mês de Abril de 1500, composto pelo professor Luciano Perelra da Silva, regista as fases



## A SEMANA DE VERA CRUZ

da Vitória, frade leigo, todos da ordem do patriarca de Assis (<sup>18</sup>), que iam prègar na Índia a fé cristã e morrer martirizados por ela.

No drama histórico do descobrimento, êste quadro da primeira missa celebrada no ilhéu da Corôa Vermelha é, como os anteriores e os que se lhe seguem, de uma poesia impregnada de magestade, testemunhando êsse instinto do grandioso que se desenvolve na hora de glória dos povos e que declina e se obscurece na sua decadência.

A esquadra navegara no hemisfério austral sob a cruz de estrêlas, que parecia protegê-la e guiá-la. No dorso das velas é a cruz de Cristo que palpita aos ventos do oceano. O primeiro monte que se avista da armada é baptizado de Pascoal. A terra chamou-se Vera Cruz (<sup>19</sup>).

A missa com que se inaugurou no Brasil o cristianismo, celebrada no ilhéu da Corôa Vermelha—onde não existe ainda hoje sequer uma pequena ermida comemorativa—infere-se de Damião de Góis que foi de diácono e sub-diácono, oficiada com todos os frades e capelães que iam na armada.

lunares, as festas móveis, as declinações do sol para cada dia (necessárias para o cálculo da latitude que fêz o mestre João no dia 27). A sua integração na história do Brasil tornava-se indispensável:

### MÊS DE ABRIL DO ANO DE 1500

Dias do mês	Dias da semana	Santos, segundo o Regimento de Munich	Luas, segundo o Almanach Perpetuum do Zacuto	Lugar do Sol Signo, graus e minutos	Declinação do Sol calculada pelo Almanach Perpetuum, para Abril de 1500
1	Quarta-feira	Teodora, virgem e mártir	.....	Aries, 21° 28'	8° 25'
2	Quinta-feira	Maria egípcia	.....	22 19	8 44
3	Sexta-feira	Ricardo, bispo e confessor	.....	23 17	9 5
4	Sábado	Ambrósio e S. <sup>to</sup> Isidoro	.....	24 16	9 27
5	Domingo	Vicente da ord. dos prèg.	.....	25 14	9 48
6	Segunda-feira	Celestino e Sixto, papas	Quarto crescente.....	26 12	10 10
7	Terça-feira	Epifânio, bispo mártir	.....	27 10	10 31
8	Quarta-feira	Dionísio, bispo e mártir	.....	28 10	10 53
9	Quinta-feira	A translado de S. <sup>ta</sup> Mónica	.....	29 9	11 14
10	Sexta-feira	Apolónio, presbítero	.....	30 7	11 34
11	Sábado	Eustórgio, presbítero	.....	Tauro, 1 5	11 55
12	Dom. de Ramos	Vitorino de Braga, mártir	.....	2 3	12 15
13	Segunda-feira	Eufénia, virg. e Hermenegilda	.....	3 1	12 34
14	Terça-feira	Tibúrcio e Valeriano, mártir.	Lua cheia.....	3 59	12 55
15	Quarta-feira	Isidro neapol. mártir	.....	4 57	13 14
16	Quinta-feira	Fruitoso, bispo de Braga	.....	5 55	13 33
17	Sexta-feira	Aniceto, papa e mártir	.....	6 53	13 53
18	Sábado	Alfeu, arcebispo e mártir	.....	7 50	14 12
19	Dom. de Pascoa	Crescêncio, confessor	.....	8 48	14 30
20	Segunda-feira	Leão, papa, confessor	.....	9 46	14 49
21	Terça-feira	Simião, bispo e confessor	Quarto minguante.....	10 44	15 7
22	Quarta-feira	Sotério e Gaio, papas	.....	11 42	15 25
23	Quinta-feira	São Jorge, mártir	.....	12 39	15 43
24	Sexta-feira	Adalberto, bispo e mártir	.....	13 37	16 0
25	Sábado	Marcos, evangelista	.....	14 35	16 17
26	Dom. de Pascoela	Marcelino e Pedro, mártires	.....	15 32	16 34
27	Segunda-feira	Santa Anastácia, virgem	.....	16 30	16 51
28	Terça-feira	Vital, mártir	Lua nova.....	17 27	17 8
29	Quarta-feira	Pedro mártir, prègador	.....	18 25	17 24
30	Quinta-feira	Eutrópio, bispo e mártir	.....	19 22	17 39

A autoridade para as fases da lua é o *Almanach perpetuum*, de Zacuto, onde se encontra a *Tabula conjunctionum et oppositionum luminarium* para o ano de 1500 (pág. 312 da edição fac-similada de J. Bensaúde).

A conhecida obra *L'Art de vérifier les dates*, Paris, 1818, Vol. I, dá as seguintes indicações para o ano de 1500: Indicção 3, Ciclo Solar 25, Letra Dominical ED, Pascoa 19 de Abril, Epacta 18, Ciclo Lunar 16, Ciclo dos 19 anos \*19.

(<sup>18</sup>) Frei Fernando da Soledade, *Historia Seraphica chronologica de S. Francisco, da Provincia de Portugal*, Tôm. III, a págs. 489-90, Lisboa, 1705. Octávio Freilias Martins, *Subsidio historico relativo a Frei Henrique de Coimbra*, a págs. 395-405 do Tôm. LIX (1896) Parte I da *Rev. do Inst. Hist.*—Jorge Cardoso, *Agliologio Lusitano*, Tôm. II, a pág. 403. Lisboa, 1657.—Visconde de Santarém, *Quadro Elementar*, Tôm. II, pág. 14.

(<sup>19</sup>) A denominação de Vera Cruz foi efêmera. João de Empoli, que viajou em 1503 na esquadra de Afonso de Albuquerque, como feitor de uma nau armada por conta dos Marchionês, ainda a empresa na sua relação publicada na coleção de Ramuzio, traduzida no tôm. II da *Colecção de Not.*, págs. 219 e seguintes: «na altura da terra de Vera Cruz ou Brasil...» Já D. Manuel, na carta ao rei Católico, publicada por Navarrete a pág. 95 da *Colecção*, diz: «terra que novamente descobriu, á qual poz nome de Santa Cruz...» O mesmo, na carta traduzida e publicada em Roma por João de Besicken no ano de 1505, repete: «...Santa Croce pose o nome...» Em João de Barros: «dando este nome á terra Santa...» (cap. LV); em Osório: «...terra quam Capratis Sanctæ Crucis nomine celebrati voluit...» (fl. 49); em Maffei: «regio Sanctæ Crucis... dicta» (Hist. Indic. lib. 2.º, pág. 40, edição de Bergamo, de 1747).

Do lado do Evangelho, um pagem do capitão-mór hasteava o estandarte da cavalaria de Cristo, ostentando a cruz talisman com que o infante iniciara os descobrimentos e as conquistas ultramarinas; signo que andava, havia quasi um século, sobre os mares, por entre as ventanias e as procelas. Os capitães, os cavaleiros, os pilotos, o feitor de Calecut Aires Corrêa e seus escrivães, as tripulações representadas pelos oficiais, mestres e contra-mestres, guardiães e meirinhos, os besteiros, bombardeiros e charameleiros, os pagens, os remadores dos batéis e esquifes ajoelharam devotamente na areia. Exaltava-os a fé nos milagres e nos destinos grandes que a divindade reservara e traçara à grei portuguesa. Muitos daqueles homens iam morrer dentro de poucos dias, tragados nos abismos do mar; outros, Aires Corrêa e Caminha entre eles, acabariam trucidados na cilada de Calecut, vingada com implacabilidade romana; os frades que celebravam a missa sucumbiriam, quasi todos, no martírio. Longe da pátria os reveladores do mundo, reunidos naquele ilhéu, resavam em volta da bandeira que o rei entregara na hora do embarque ao seu capitão. O sol arrancava lampejos das armas. A morte e a glória pairavam sobre aquelas fronte inclinadas...

¿Em que pensava o escrivão Caminha, naquela hora emocionante? No aborigene. Terminado o officio divino, resumidamente êle informa:—*«desvestiu-se o Padre e subiu a uma cadeira alta; e nós todos lançados por essa areia. E prêgou uma solemne e proveitosa prêgação da historia evangelica; e no fim tratou da nossa vinda e do achamento desta terra, referindo-se á cruz sob cuja obediencia viemos, [lembança] que veio muito a proposito e fez muita devoção»*.

As breves linhas em que o cronista do descobrimento nos descreve a cerimonia sacra não permitem ao historiador excedê-las com uma reconstituição fundamentada.

O protagonista da narrativa de Caminha é o Tupiniquim. Os heróis lusitanos aparecem no quadro, admirável de pitoresco, como meras figuras accessórias. Invertidos agora os papeis, quando o interesse histórico se transferiu do aborigene para os descobridores, o historiador defronta as lacunas da carta do escrivão de Calecut nos vários lances em que os seus esclarecimentos projectariam luz vivissima na obscuridade remanescente das primeiras páginas da História do Brasil.

Nove décimas partes da carta são dedicadas à descrição da gentildade brasílica. O cenário do quadro, conquanto pintado com tal fidelidade que não é preciso corrigi-lo para o adaptar ao panorama actual e à orografia da baía de Santa Cruz, não é mais que accessório na narrativa. À maneira dos pintores quatrocentistas, a paisagem ocupa o último plano do painel, na carta dêste Memling escritor. Indicado o cenário, as figuras surgem e movimentam-se na acção histórica. Capistrano (?) já dedicou a esta obsessão de Caminha comentários de inexcusável sagacidade analítica. *«O talento do observador refinava pela comparação constante e pela tendencia a reduzir tudo a algarismo. Habitos adquiridos no emprego de mestre de balança de moeda, obrigado a pequenos numeros e responsavel por fracções minimas. Compara tudo: o corpo e os membros da gente desta e de sua terra, a almecega e a cêra, o urucú e as castanhas, as contas indigenas e as sementes de aljaveira, os rostos de uns e outros individuos, chegando a concluir por duas vezes que eram irmãos, as aves que passam voando... A conta, o peso, a medida são-lhe, por assim dizer, imprescindiveis: conta as aves que passam, estima em cincoenta a cincoenta e cinco annos a idade de um velho que encontra, orça a largura e o fundo de um rio, aponta as sondagens, calcula quantos vasos caberiam na bahia, dá as distancias guardadas pelos esquifes num passeio ao largo da praia, avalia o comprimento da terra nova pela costa»*.

E' rigorosamente exacto. Estes exemplos podem multiplicar-se. No dia 23, pela manhã, quando a esquadra surge diante da foz do Cahy, êle menciona os primeiros habitantes que foram avistados de bordo: *«obra de vii ou viii, segundo os navios pequenos disseram por chegarem primeiro»*. Quando Nicoláu Coelho vai no batel à boca do rio, *«heram aly xviii ou xx homeês pardos todos nuus»*. A estimativa em números prossegue, sistemática. No sábadô pela manhã, quando acompanha a terra Bartolomeu Dias e Nicoláu Coelho, continúa a enumerar os selvícolas: *«alli acodiram logo obra de ijc. (200) homeês»*. Em descrever os habitantes de Vera Cruz gasta quasi inteiramente sete fôlhas de papel. Por isso, também, a sua galeria de retratos do aborigene é magistral (?). Mas quando tem de

(?) *Vaz de Caminha e a sua carta*, por J. Capistrano de Abreu, *Na Rev. do Inst. Hist.* (1906) de págs. 109 a 122.

(?) *Caminha resume em poucas palavras todo o cabedal espirital e material desta gente com uma penetração que um poeta da grandeza de Gonçalves Dias tenha ficado indifferente á beleza da carta sublime e só haja encontrado as palavras mais duras e injustas, rancorosas e mesquinhas, para se referir aos descobridores de Vera Cruz.*



referir-se aos episódios em que são principais ou únicas personagens os portugueses, a sua péna de pato corre depressa no papel florete. O esbôço largo do epistológrafo substitui-se à miniatura do etnógrafo. Logo no primeiro quadro da recepção nocturna dos dois tupiniquins na nau capitãina, esbatem-se tôdas as grandes figuras históricas diante dos aborígenes, que dominam completamente a scena. Não obstante, nessa passagem da carta ainda Caminha registra os nomes de algumas das personagens.

O mesmo não acontece com a narrativa da primeira missa. *¿Quem assistiu ao sacramento e ao sermão da Corôa Vermelha? Cabral mandou a todos os capitães que fôsem com êle, e «aly com todos nos outros fez dizer missa».* Não foram, pois, apenas os capitães e cavaleiros que assistiram à cerimônia religiosa. *Todos nos outros* abrange mais gente. *¿Qual? ¿Quanta?* Caminha é omissio. A proximidade do etnógrafo redundava no assunto histórico em indigência. E todavia, a primeira missa que no Brasil se celebrava, «em que era neophyto um mundo, e em que a agua lustral do Oceano, vinda nas correntes da Europa, consagrava a entrada da filha mais nova do Creator no vasto gremio da civilização e da fé <sup>(79)</sup>», constituía assunto excepcional às galas de um narrador. Êle, porém, só cuida de informar o soberano, e não a posteridade. A cerimônia sacra da Corôa Vermelha não o distrai da vigilante observação do aborígene: *«em quanto estevemos aa missa e aa preegaçom seriam na praya outra tanta jente pouco mais ou menos como os dontem com seus arcos e seetas, os quaes andavam folgando e olhando nos; e asentaram se; e, depois de acabada a missa, assentados nos aa preegaçom, alevantaram se mujtos delles e tanjeram corno ou vozina, e começaram a saltar e dançar huum pedaço...»*

Logo a narrativa se lhe anima ao regressar a atenção para o habitante da floresta americana, desviando-a do quadro magestoso que reunia em volta de um altar, erigido numa ilha minúscula do mundo novo, a representação mais alta da civilização portuguesa. Ali estavam, com os cavaleiros, os frades, os cosmógrafos, os guerreiros e os nautas, dois dos protagonistas da epopeia marítima: o descobridor do cabo das Tormentas e um dos capitães do Gama, sem contar Pero Escobar, que fôra na viagem da Índia como piloto, e Diogo Dias, que na esquadra do Gama viajara como escrivão.

Êste quadro de poema épico não merece a Caminha mais do que algumas linhas, como se fôra uma diversão ao tema capital da sua epístola.

Findo o sermão de frei Henrique, Cabral e a comitiva embarcaram nos batéis, que se dirigiram a terra e bordejaram a praia, onde estacionavam os tupiniquins. O batel do capitão-mór levava a bandeira hasteada; os chameleiros tangiam as trombetas. À frente, no seu esquife, ia Bartolomeu Dias, por quem Cabral mandara entregar aos aborígenes a pá de uma almadia que o mar lhes arrebatare <sup>(80)</sup>.

Os tupiniquins acercavam-se, confiados, acenando aos do esquife para que saltassem em terra. Mas já as trombetas chamavam os batéis. O capitão-mór ia convocar os capitães para uma conferência, a que também assistiria Caminha.



NESTA assembleia que se debatem os assuntos capitais do descobrimento. Cabral pergunta se a todos parece bem que se mande ao rei, pelo navio dos mantimentos, a nova do achamento de terra, *«pera a mjlor mandar descobrir, e saber dela mais do que agora nos podíamos saber, por irmos de nosa viagem; e antre mujtas falas que no caso se fizeram, foy por todos ou a mayor parte dito que seria muyto bem e nisto comcrudiram...»*

Esta economia de palavras da parte de quem presenciou o debate permite-nos apenas saber que muito se discutiu a proposta do capitão-mór e que houve, entre os capitães, quem dela discordasse. Que havia motivos para discórdia é natural da parte de quantos consideravam de pequena monta, com judicioso critério o achamento de uma terra do Ocidente, povoada de homens nus, perante os grandiosos interesses de uma nação que inaugurara as relações marítimas com o Oriente. Os termos em que Caminha resume os objectivos ou justificativos da proposta de Cabral subentendem a noção de

O CONSELHO  
DOS CAPITÃES

A REMESSA A  
LISBOA DA NO-  
TÍCIA DO DES-  
COBRIMENTO

<sup>(79)</sup> Pinheiro Chagas, *A primeira missa no Brasil*, Lisboa, 1878.

<sup>(80)</sup> Vê-se, neste pormenor, o permanente empenho em agradar e inspirar confiança ao habitante esquivo das selvas. O almirante applicava rigorosamente a política colonizadora portuguesa, pela qual Fernão de Magalhães ainda pautaria o seu procedimento no decurso dramático da viagem gloriosa, sempre que abordava a uma nova ilha do Pacífico.

grandeza aplicada à terra descoberta. Só assim se compreende que o capitão-mór tam depressa diminuisse a armada de um navio para enviar a notícia do seu descobrimento ao rei, a fim de que D. Manuel a mandasse melhor descobrir. Quando Caminha calcula em vinte e cinco léguas a linha da costa, essa avaliação não pôde entender-se seja a da extensão litorânea da nova terra, mas simples estimativa da costa avistada entre 22 de Abril e 1 de Maio. Seria pueril atribuir a Cabral a intenção de aconselhar D. Manuel à exploração de uma terra com vinte e cinco léguas de costa. Dos propositos atribuídos por Pedro Vaz de Caminha ao capitão-mór depreen-

de-se uma convicção de terra firme. E' intuitivo que se o capitão-mór considerasse Vera Cruz uma ilha com vinte e tantas léguas de costa por um dos lados, teria mandado dois dos navios de menor tonelagem explorá-la pelo Norte e pelo Sul, durante os dias em que a esquadra esteve fundeada e inactiva na enseada da Corôa Vermelha.

A remessa de um navio a Lisboa pôde incluir-se no quadro dos indícios que certificam o propósito em que viajou Cabral de atingir as terras occidentais hipoteticamente entrevistas por Bisagudo em 1488 (?) e dez anos depois avistadas por Duarte

fortuito e feliz acaso: que seria o único registado no quadro vastissimo das viagens portuguesas. A elevação de vistas daqueles políficos, guerreiros e cosmógrafos, consecutivamente demonstrada em todos os actos praticados em Vera Cruz—que transmitem a esta página da história do mundo uma grandiosidade sem par nos annos dos descobrimentos e conquistas da América—confirma-se no parecer unânime apresentado à segunda consulta de Cabral. Preguntava o capitão-mór se seria bom tomar por fôrça dois aborígenes para os mandar ao rei, deixando em refens dois degredados. O conselho acordou que não era necessário tomar por fôrça homens e melhor seria deixar apenas na terra os dois degredados, para mais tarde informarem sôbre ela <sup>(81)</sup>. O bom-senso e o humanitarismo falavam pela



Medalhão no claustro dos Jerónimos, que se presume representar Pedro Álvares Cabral

Pacheco. Desempenhando-se de uma missão que lhe fôra confiada, o comandante teria urgência em participar ao soberano a satisfação da incumbência. As muitas falas que no caso se fizeram, entre a pleiade illustre de capitães, não podiam ter deixado de encerrar a importância da terra occidental, relacionando-a com os descobrimentos de Colombo. A attitude mantida pelos navegadores induz fortemente a crer que aqueles grandes homens, reunidos na não capitaina, no Domingo, 26 de Abril, e alguns dos quais haviam já desido a outra margem do Atlântico, fronteira à da América, tinham a percepção da realidade continental e não eram, os beneficiários de um mero,

O CONSELHO DE CAPITÃES RESOLVE NÃO MANDAR AO REI EXEMPLOS DO HABITANTE DE VERA CRUZ

(81) «No incendio que devorou Portugal, de 1580 para cá, salvou-se, felizmente, este precioso documento para garantir uma indestrutível justiça. Esta unanime resolução envolve um respeito pelo gentio que sómente Portugal soube compreender e tornar pratico e effectivo; o indio foi garantido na sua liberdade e nos seus direitos naturais. Esta opinião unanime dos capitães tem um alcance moral exquisito e nobre, tirando o facto da sua feição individualista, como os muitos, dar a sua bella caracterização da indole generosa e sabia do povo colonizador. A noção desta conducta era immanente, ethnica, nacional; suggeria-a o povo, convinha nella e realizava-a o commandante. E continuou a ser assim. Os reis que



bôca daqueles heróis que discorriam com judiciosa inteligência e davam da cultura de Portugal no fim do século XV tam concludente prova. (Que diferença entre este concílio dos capitães portugueses, onde se fala a temperada linguagem do siso, de uma sóbria compostura, e as disputas entre Colombo e os Pinzon a bordo da *Santa Maria*!.. O descobridor glorioso da América, enchendo de cativos os porões das frágeis caravelas, à falta de especiarias e de ouro, embacia a proeza imortal com as máculas da cupidéz e da crueldade, sofrendo por isso as censuras magoadas de Las Casas. A expedição de 1492 aparece-nos como uma viagem audaz e feliz, dirigida por aventureiros que contrataram os serviços por fabuloso preço, quando a comparamos à expedição de 1500, que solenemente conduz uma nação ao seu destino histórico.

O conselho dos capitães, reunido na tarde do Domingo de Pascoela na nau almirante, é o primeiro acto político da história da colonização portuguesa do Brasil. Merece, pois, que nos detenhamos a analisá-lo. Os argumentos invocados para condenar a apreensão dos aborígenes e a sua remessa à corôa de Lisboa atestam o fino esclarecido dos grandes homens que iam representar a civilização cristã no Oriente. O que ali se debate na câmara do capitão-mór é a conveniência do Estado, são os interesses da pátria. O sentimento magnânimo em que se inspiram os criteriosos pareceres dimina da própria consciência nacional, é a proclamação da doutrina que há de ver-se ditada e imposta nos diplomas régios, no regimento da *Nau Bretoa*, nas cartas de doação das capitânias, no regimento admirável de Tomé de Sousa, na sustentação da catequese dos Jesuítas; os mesmos altos princípios professados pela sapiência tolerante de Afonso de Albuquerque na Índia, acatados e seguidos por D. João III, pela rainha D. Catarina e por D. Sebastião, e só derogados na prática pelos imperativos categóricos dos inexoráveis interesses humanos, através de uma luta travada em condições que escapavam a tôda a coacção legal.

As diligências para atrair a confiança e a simpatia do íncola, denunciadas na carta de Caminha em múltiplos pormenores, mostram o critério aplicado ao debate dos comandantes da armada.

Argumentam os capitães que mais seguramente se obterão informações pelos degredados portugueses abandonados em terra do que do indígena levado a Portugal, e que não devia curar-se de por força tomar a ninguém, nem fazer escândalo, para mais amansar e pacificar os habitantes nativos de Vera Cruz.

Estas resoluções, inscritas na página inicial da história do Brasil, compõem à obra dos colonizadores a mais nobre e gloriosa das epígrafes. Elas explicam no desenvolvimento histórico da formação do Brasil as próprias causas de onde deriva aquele indestrutível poder atractivo e assimilador, que permitiu a constituição homogênea de um império gigantesco, associando o aborígene a êsse empreendimento pela improvisação étnica do *mameluco*.

E' certo que se pretende obscurecer a grandeza que emana daquelas resoluções, declarando-se que do dilema resultou o inaugurar-se com dois criminosos a obra da colonização do Brasil. Não é verdade. Afonso Ribeiro e o seu companheiro não devem e não podem ser considerados como os primeiros colonos. Não é na qualidade de colonos que êles foram abandonados no Brasil. Quando muito assim poderíamos considerar os dois grumetes, transfugas da capitânia, que na noite de 30 de Abril para 1 de Maio, fascinados pela beleza paradisíaca da terra—senão caçados pela gula antropófaga dos naturais—se foram da nau num esquife e cujo destino para sempre ficou ignorado; mas a colonização do Brasil só seria definitivamente iniciada trinta e dois anos depois pela divisão do domínio em capitânias hereditárias, doadas aos veteranos da Índia, a varões de nobre linhagem e a funcionários do Estado, com a condição de serem êles próprios e suas famílias os colonizadores de

A POLITICA COLONIAL PORTUGUESA DE ATRAÇÃO

OS DEGREDADOS ERRONEAMENTE CONSIDERADOS COMO PRIMEIROS COLONOS

tiveram a seu cargo a direcção dos desejos e dos destinos deste povo, no pequeno periodo em que elle se conservou autonomo e integro, nem uma só vez, por unico acto, se afastaram deste sentimento, que tambem era seu. É ver entre tantos documentos, a concessão régia do carregamento da *não bretoa*, dada por D. Manuel; é passar pelos olhos as severas recommendações de D. João III, de sua viuva, de seu neto. E ahí termina para a historia o que de responsavel cabe a Portugal. É comparar com todas quantas nações andaram pela America, como legitimos conquistadores ou como piratas... As naos que volviam a Hespanha, desde Colombo, iam cheias de indios; as ilhas aprodadas pelas caravelas de Fernando Catholico despovovavam-se de natuaraes pela hecatombe e pela mercancia; em França faziam-se publicas exhibições dos estalões da raça americana, e os palacios dos nobres e ricos senhores francezes enchiam-se destes novos ilotas; os navios portugueses nem sequer aceitavam em seu bojo os muitos indios, que pediam com ancia passagem para essas terras de onde vinha o sol. Isto é o que diz a Historia a quem quiser ser justo com Portugal». Zelerino Cândido, *Brasil*, a págs. 193 a 195.

seus senhores. «Nenhum paiz do mundo, quanto mais americano, se fosse da nobresa de sua primeira colonisação que quizesse orgulhar-se, poderia antepôr-se ao Brasil» (82).

¿Que podiam colonizar os dois degredados para se lhes chamar com tendenciosa ênfase «os primeiros colonos portugueses do Brasil»? Largar aqueles miseros na terra virgem, confiados ao habitante da floresta, equivalia a pendurá-los na forca—se já não fora possível alimentar a esperança de que o aborígene se mostraria mais clemente do que a justiça d'el-rei. Era, aliás, para aquelas missões de perigo mortal que eles vinham na armada (83). ¿Condenados por que crime? De Afonso Ribeiro sabemos que fora condenado por assassinio. Os criminosos portugueses não inauguravam, porém, o Brasil, como dois Cains, o pecado homicida. Cada homem era ali um guerreiro. Cada



O DESCOBRIMENTO DO BRASIL  
Quadro do pintor brasileiro Oscar Pereira da Silva

mancebo tupiniquim teria já trespassado o belicoso Tupinambá, seu irmão inimigo, com as setas aceradas, arremessadas pelos arcos de Ibirapitanga. Quis um destino propício que nesses dez dias de história maravilhosa passados em Vera Cruz a parcela feroz do homem primitivo fôsse sopitada pelo mixto de temor e de espanto que o aparecimento dos homens brancos, navegando nas fabulosas náus, inspirava ao guerreiro das selvas (84). A conduta dos portugueses concorreu sobremaneira para a atitude progressivamente confiante do aborígene. Um dos aspectos históricos mais atraentes da carta de Caminha é precisamente a narrativa circunstanciada dessa obra de captação e sedução.

Embora apresentando-se desde o primeiro instante armado de arco e seta, o tupiniquim não

(82) Zeferrino Cândido, op. cit., pág. 189.

(83) «Esta politica de deixar degredados fundava-se no coração patriótico do homem, que sempre promoveria os interesses de sua nação. Naquelle tempo bastava um portuguez ao pé de um padrão para dizer a quem viesse: «Alto lá que isto é de Portugal!» Nesta viagem foram tambem depois deixados em Quilão Antonio Fernandes, carpinteiro da Ribeira, e em Mellnde Luiz de Moura, os quaes se tornaram celebres nos annos seguintes, e fizeram relevantes serviços». Nota de Varnhagen, a pág. 103 d'«O Panorama», no cap. X da Chronica do descobrimento do Brasil.

(84) Pelos cálculos que podem deduzir-se da narrativa de Caminha, o aldeamento dos Tupiniquins em Vera Cruz não teria mais de quinhentos habitantes, distribuidos em dez tabas. A tripulação da esquadra orçava por mil e duzentos a quinhentos homens armados. A desproporção de forças em presença bastaria para impôr ao aborígene uma atitude pacífica.



se mostrou ao visitante em atitude hostil. Os descobridores, todavia, não se afastaram da mais estrita prudência. Quando, após o conselho dos capitães, Cabral resolve ir a terra nos batéis, tóda a comitiva vai armada. Já desta vez, antes mesmo que os barcos atingissem a praia, «do ensino que dantes tinham» os tupiniquins pousaram os arcos. Esse gesto de paz foi a primeira manifestação espontânea da cordealidade. A conduta irrepreensível dos homens brancos desarmara a desconfiança e o temor instintivos do homem das selvas. Quando os batéis puseram as proas em terra, os aborígenes atravessaram o Itacumirim—que mede menos de cinco metros de largura—como para animar os visitantes a descerem. Pela primeira vez, também, os representantes das duas raças se misturaram. Por qualquer pequena dádiva, o tupiniquim entregava o arco e as setas; Cabral viu-se rodeado de muitos dêles e dirigiu a palavra a um velho «*que trazia na mão hũa paa dalmadia*», sem que um ao outro lograssem entender-se. Como sempre que nos descreve o habitante de Vera Cruz, a narrativa de Caminha anima-se e readquire o mais gracioso pitoresco. O seu modo de contar reflecte aquele bom humor lusitano, de que Gil Vicente nos legou o mais típico modêlo coevo.

Ao tempo da sua viagem para a Índia, Vaz de Caminha era avô. Orçaria pelos cincoenta anos. Os seus juízos reflectem a maturidade de pensar de um homem probo e temente a Deus, que possui no mais alto grau as qualidades do seu tempo e da sua grei, ainda com um ressaibo gótico. A narrativa desta tarde de domingo (presumivelmente, êle principia a escrever a carta na segunda-feira, senão até naquela mesma noite) é de uma fidelidade e bom humor incomparáveis. O quadro apresenta-se-nos de uma vivaz animação. Há folguedos e danças. Diogo Dias, «*homem gracioso e de prazer*», que levava um gaitero, baila com os aborígenes, que «*andavam com elle muy bem ao soom da gaita*». Depois, Diogo Dias executa acrobacias, «*amdando no chaão muitas voltas ligeiras e salto real*», com que os tupiniquins riam como crianças. Os guerreiros da selva estavam definitivamente conquistados pela jovialidade dos guerreiros e nautas cristãos, mas não se lhes podia corrigir a natureza esquiva, própria da sua animalidade ingênita. «*Como quer que se eles em alguma parte amansasem—observa Caminha—logo dhuia mão para a outra se esquivavam coma pardaes de cevadoiro; e homem nom lhes ousa falar de rijo, por se mais nom esquivarem; e todo se pasa como eles querem, polos bem amansar....*» Isto não impede que a concórdia seja geral; e como falte ao quadro de novela maravilhosa, adequada a um povo de marinheiros, um episódio em que luzissem a força e a dextreza lusitanas, Bartolomeu Dias, o herói do Cabo das Tormentas, mata um tubarão, de que faz presente aos tupiniquins.

Pela segunda vez, Cabral manda que Afonso Ribeiro, o degredado, acompanhe os aborígenes até ao aldeamento da floresta. Como da primeira, não o quiseram lá consentir e mandaram-no embora. O lar continuava interdito aos estrangeiros, mas as relações estabelecidas encaminhavam a um completo entendimento. No dia seguinte, quando a tripulação foi a terra tomar água, eram já poucos os aborígenes que vinham armados de arcos, e os portugueses, acompanhando-os, contemplaram pela primeira vez uma povoação de tupiniquins, composta de nove ou dez casas.

É nesta segunda-feira, 27 de Abril, quando as tripulações andavam ocupadas no transporte da lenha e da água, que os pilotos da náu capitaina e da náu de Sancho de Toar, na companhia de mestre João, repetiam em Santa Cruz, com o grande astrolábio, a mesma operação de tomar a altura do sol para a determinação da latitude a que Vasco da Gama procedera na Angra de Santa Helena.

A latitude encontrada foi de 17°: «*jugamos ser afastados de la equinocial por 17 grados*», ou seja, na interpretação rigorosa do texto, *aproximadamente 17°*. A latitude da enseada da Corá Vermelha é de 16°21'22". As dúvidas que poderiam, assim, originar-se sobre a localização geográfica do ancoradouro da armada do descobrimento medem-se por fracções de minutos e segundos, e por completo se dissipam pela narrativa fidelíssima do local na carta de Vaz de Caminha. Isto basta para estabelecer a diferença entre a cultura náutica portuguesa e a insciência aventureira da expedição colombina. Discute-se ainda hoje qual foi a primeira das Lucaias que o descobridor da América abordou, de tal maneira são deficientes os elementos que Colombo nos transmitiu para a identificação da ilha histórica. Quatro hidrógrafos insignes, submetendo a rigoroso exame o diário de bordo de Colombo, reproduzido em Las Casas, chegaram a resultados divergentes. O comodoro Alex. Slidell Mackenzie (*apud* Washington Irving) opina pela ilha do Gato; Navarrete, pela ilha da Grande Salina; o capitão Becher, pela ilha Watling; o capitão Fox, pela ilha Samana. Para Varnhagen, S. Salvador é a ilha Mayaguana. De tal modo desfigurava Colombo as realidades da sua vida, como a das suas acções, que ainda não foi possível descobrir entre as 36 ilhas do arquipélago das Lucaias aquele vasto «*puerto para cuantas náos hay en toda la cristandad...*» onde o genovês esteve fundeado.

O TUPINIQUEM APRESENTA-SE PELA PRIMEIRA VEZ DESARMADO.



A terça-feira, ao descerem os portugueses em terra, encontraram na praia uns setenta aborígenes desarmados. Outros chegaram—*seriam bem uns duzentos*—todos sem arcos. Era, então, a confraternização. Apresentarem-se sem armas representava a máxima demonstração de confiança por parte dos bravios arqueiros da floresta. Nesse dia, a esquiva anterior dissipara-se. O tupiniquim já ajudava a acarretar lenha e a embarcá-la nos batéis, assistindo com curiosidade à confecção da cruz, em que trabalhavam dois carpinteiros. «*Era já a conversação delles connosco tanta, que casy nos turvavam ao que havíamos de fazer*»—escreve Caminha. O dia de quarta-feira foi ocupado no despejo do navio dos mantimentos, que deveria regressar a Lisboa, e distribuição da sua carga pelas náus. À tarde, tendo Sancho de Tovar ido a terra, ao regressar ao navio os tupiniquins mostraram querer acompanhá-lo. Escolheu o capitão dois mancebos para passarem a noite no seu navio e mandou-lhes servir de comer e preparar camas de lençóis.



No dia seguinte, Sancho de Tovar levou os hóspedes à capitania, e Cabral mandou-os servir sentados em cadeiras. Nesta altura, os índolos conviviam sem reserva com os portugueses. «*Andavam já mais mansos e seguros entre nós do que nós andávamos ant'elles...*» observa Caminha.

Nessa quinta-feira, dissipados os últimos receios, quando os marinheiros portugueses repartiam fraternalmente o alimento e o vinho com os indígenas que os ajudavam a acarretar a lenha, «*quanta podiam*», até aos batéis, Cabral vai examinar as margens de uma ribeira grande e de muita água: a mesma, no parecer de Caminha, que «*vem teer aa praya em que nos tomamos agoa*». O curso caprichoso do Itacumirim facilita a identificação. Descendo de oeste, oculo pelo denso arvoredo, percorre em seguida uns setecentos metros a descoberto, paralelamente à praia, antes de desaguar na baía, de que apenas o separa o areal. De bordo das náus, é esse curso paralelo «*que anda sempre ao carão da praia*», que os tripulantes avistavam. É nesse trecho do rio que a esquadra se refazia de água, desde o dia da chegada. Desta vez, Cabral, por diversão e também, possivelmente, para escolher o sítio onde deveria ser hasteada a cruz, explora o ribeiro, «*menos largo que um jogo de manguaes*», no sentido da nascente.

Caminha contempla, extasiado, a natureza: ali estiveram um pedaço, bebendo e folgando ao longo da ribeira, entre esse arvoredo que é tanto e tamanho e tam vasto e de tantas plumagens que não póde um homem descrevê-lo... Descendo do batel em terra, Cabral dirige-se para a cruz já



construída e que «estava encostada a huã arvore junto com o rio pera se poer de manhã». Toda a comitiva do capitão-mór ajoelha e beija o símbolo do cristianismo para que o tupiniquim contemple o acatamento em que o têm. É, na selva, a mesma cerimônia mística da iniciação de Parsifal. Acenando a uns dez ou doze que assistiam à scena, e convidando-os a imitá-los, logo eles o fizeram sem relutância. Esta submissão inspira a Caminha novos louvores. Ele não cessa de elogiar a inocência do tupiniquim. «... Certo esta jente he boa e de boa sinprezidade». O mestre de balança da moeda da cidade do Pôrto instiga o rei a implantar a fé cristiã na terra nova, habitada por um homem de «tal inocência». As suas razões não são apenas as de um místico, vindo na disposição divina que lhes dera «boos corpos e boos rrostrros coma boos homeês» e que ali conduzira a esquadra portuguesa, celestes



O HASTEAR DA CRUZ EM PORTO SEGURO  
Quadro do pintor brasileiro Pedro Peres

indícios da vontade de Deus. Caminha associa sempre aos seus sentimentos religiosos um critério utilitário. O seu misticismo não o impede de ser prático. É um homem afeito a lidar com realidades. Assim, logo informa o rei de certas circunstâncias que convirá ter presentes na colonização de Vera Cruz. Não há ali boi, nem vaca, nem cabra, nem ovelha, nem galinha, nem outra nenhuma alimária que acostuada seja ao viver dos homens... O alimento do aborigene é êsse inhame, que aqui há muito e dessa semente e frutos que a terra e as árvores de si lançam «e com isto andam taaes e tam rrijos e tam nedeos que o nom somos nos tanto com quanto trigo e legumes comemos».

Para melhor certificar o rei da submissão daquele homem—que um dia voltaria contra os portugueses os arcos mortíferos e lhes revelaria o hábito terrificante da antropofagia—narra Caminha que sempre naquele dia andaram os gentios dançando e bailando com os marinheiros ao som de um tamboril e que, se lhes acenavam para ir às náus, logo se dispunham a acompanhar os portugueses, de tal maneira que todos iriam se os convidassem. Cabral conduziu dois tupiniquins no batel a passar

aquela noite na capitânia. Simão de Miranda levou um, que trazia já por pagem, e Aires Gomes outro nas mesmas condições. Dos que o capitão-mór hospedou naquela noite, dando-lhes para dormir cama de colchões e lençóis, a fim de melhor amansá-los, era um dos que Afonso Lopes trouxera à capitânia na noite em que as náus surgiram em frente aos recifes da Corôa Vermelha, e que reaparecera vestindo a camisa com que o capitão-mór o presenteara.

¿Que página, na história dos povos colonizadores, pôde resistir ao confronto com este painel gótico da semana de Vera Cruz?

Chegamos à scena culminante do drama histórico.

Na terra edênica, habitada por um Adão e uma Eva, conservados em terrível inocência, vai ser hasteada a enorme cruz. É a primeira vez <sup>(68)</sup> que ela serve de símbolo de domínio, substituindo o marco tradicional romano, que desde o início dos descobrimentos se erigia nos cômodos das praias, lavrado em quina viva, ostentando em uma das faces a cruz da cavalaria de Cristo e na outra o escudo de Portugal.

Na baía azul, os doze navios—tantos como os Apóstolos,—da armada da Índia estão empavezados. As náus balouçam, como castelos flutuantes, com bandeiras palpitantes na ponta dos mastros. Os batéis e esquifes transportam para terra o pálido e sumptuoso capitão-mór, os capitães, os pilotos, os freires de S. Francisco, os pagens e os homens d'armas. O batel em que vai o capitão-mór leva hasteada a bandeira branca de Cristo, que D. Manuel entregara em Belém a Pedro Álvares e que é o talisman dos cavaleiros do oceano. Lampeja ao sol o aço dos elmos e peitorais dos besteiros e bombardeiros. Tremulam ao vento as plumas dos sombreiros e penas dos gorros. Os trajas de gala: opas de brocado genovês, gibões de setim carmesi de Veneza, tabardos e pelotes de seda, vestem de côr as másculas e decorativas imagens, que vão de pé nos batéis. Os homens sumptuosos, que prenunciam os esplendores da côrte manuelina, já aparecem entre os heróis do século de Quatrocentos, que envergam ainda os ferragoulos de bordo e os austeros gibões de pano: sobreviventes daquela geração formidável, criada em vida do Infante, que serviu nas armadas temerárias, combateu em Arzila e em Tanger, desafiou as lendas do mar tenebroso e desceu a costa africana. Os olhos escuros dos devassadores do Atlântico, dos pescadores de ilhas e continentes, brilham nos rostos tismados, contemplando mais uma terra arrancada aos abismos do mar.

De pelote e carapuças vermelhas <sup>(69)</sup>, os barqueiros remam com força, impelindo os batéis para a foz do Itacumirim. É um quadro de poema épico, aquele cortejo de heróis e de nautas, movendo-se num cenário tropical, coruscante de luz, e avançando para a terra emplumada de palmeiras. Um raro concerto de sublimes circunstâncias transfigura como que numa solenidade sobrenatural aquela realidade. A cruz que vai hastear-se à margem do Itacumirim é o primeiro e sagrado material na edificação de um império. Na terra virgem, Portugal está representado nas suas mais gloriosas fações por um dos mais surpreendentes acasos em que uma realidade se transforma em beleza. A poesia das lendas, as proezas dos heróis, o prestígio trágico da morte, o misticismo ardente, um arrebatado anelo de dilatar o mundo e de engrandecer a pátria, tudo se liga e sublimemente se confunde naquelas almas, que ainda não foram tocadas pelos venenos orientais.

O chefe é uma figura em que se resume, como num símbolo vivo, quasi um século de luctas homéricas. Não pertence àquela família dos Cabrais que, no dizer heráldico do cronista mór do reino fr. António Brandão, «*teem para si que ficaram em Hespanha do tempo dos Gregos e que suas armas (que são duas cabras passantes, armadas de purpura e negro, e por timbre hũa das cabras do escudo) as tomou Carano Rey da Grecia, seguindo escrevem Solino e Justino, quando o Oraculo de Apolo lhe mandou possesse a cabeça dos seus estados no lugar aonde o quiassem hũa cabras*» ¿Não é êle o filho do «Gigante da Beira», descendendo de um daqueles últimos cavaleiros da Idade Média portuguesa, que tinham combatido com o mestre de Aviz e visto os primeiros clarões da aurora da Renascença iluminarem o mundo? ¿Não aparece o nome dos seus em tôdas as grandes páginas da história dos descobrimentos e conquistas dos mundos novos? No primeiro passo que dão os portugueses no continente negro, com a tomada de Ceuta, lá está Luís Álvares Cabral, vedor da casa do Infante,

<sup>(68)</sup> Em 1446, António Gonçalves, que foi o primeiro nauta que chegou ao Cabo Branco, ali arvorou uma cruz, mas apenas com o fito de servir às outras caravelas tremalhadas de sinal de haver ali aportado.

<sup>(69)</sup> As carapuças vermelhas, trazidas do Mediterrâneo pelos arrais genoveses do almirante Pessagna, ficaram até hoje nas cabeças dos homens do mar por todo o litoral português.



A SEGUNDA MISSA NO BRASIL  
Quadro de Natal brasileiro Victor Meirelles





batalhando. Na empresa infausta de Tanger, lá fulgura ainda o montante do belicoso cavaleiro. Na primeira nave em que os nautas portugueses cortam para as solidões marinhas do ocidente vai por capitão, a rôgo do Infante, o destemido frei Gonçalo Velho Cabral<sup>(87)</sup>, que precede de sessenta e oito anos, nos mares ocidentais, o descobridor de Vera Cruz. A geração heróica dos Dias, que havia tantos cavaleiros impávidos, destes pilotos tisnados pelas borrascas do Atlântico, destes freires mártires, destes marinheiros temerários; daqueles avós, inflamados pelo amor de Deus e pelo amor da Pátria, que descobriram novas ilhas, novas terras, novos mares, novos povos, um novo céu e novas estrêlas?



A ADORAÇÃO DOS MAGOS

Quadro de Jorge Afonso (Museu de Viseu), em que se nos depara pela primeira vez na pintura quinhentista portuguesa a influência do descobrimento do Brasil com a representação de um dos reis Magos num guerreiro brasileiro, comemorando a nova conquista da fé christã.

dia de Maio<sup>(88)</sup>, pela manhã, sahimos em terra com nossa bandeira; e fomos desembarcar rio acima contra o sul, onde nos pareceu que seria melhor arvorar a cruz, para melhor ser vista. E allí marcou o capitão o sitio onde haviam de fazer a cova para a fincar. E enquanto a iam abrindo, elle com todos

<sup>(87)</sup> Gonçalo Velho Cabral, comendador de Almourel, inicia em 1432 a navegação para oeste da costa europeia, descobrindo no ano seguinte as ilhas de Santa Maria e S. Miguel.

<sup>(88)</sup> Em João de Barros (Asia, Dec. 1, liv. 5.º, cap. 2.º) o texto cronologicamente errado consigna que «passados alguns dias, enquanto o tempo não servia, e fizeram sua aguada, quando veiu a 3 de Maio, que Pedralvaes se quiz partir, por dar nome áquella terra por elle novamente achada, mandou arvorar uma cruz mui grande no mais alto lugar de uma arvore...»

Havia dez dias que os capitães, cosmógrafos, marinheiros, frades e soldados tinham chegado das bandas da aurora, nas altas náus que ostentavam as vermelhas cruzes nos calvários das velas. Agasalharam os homens nus, folgaram e dançaram com êles, e iam partir sem violência e sem mácula, comunicando puros como os cavaleiros do San Graal. A cerimónia que, naquela manhã de maio os conduzia nos batéis empavesados, Caminha nola descreve em termos que seria profanação retocar:

«E hoje, que é sexta-feira, primeiro

nós outros fomos pela cruz, rio abaixo onde ella estava. E com os religiosos e sacerdotes á frente cantando, fomos trazendo-a d'alli, a modo de procissão. Eram já ahi quantidade delles (tupiniquins), uns setenta ou oitenta; e quando nós assim viram chegar, alguns se foram metter debaixo della para ajudar-nos. Passámos o rio ao longo da praia; e fomos collocá-la onde havia de ficar que será obra de dous tiros de besta distante do rio...»<sup>(89)</sup>

O tanger das charamelas e as náus empavesadas tinham atraído de longe os tupiniquins. Caminha continua a observá-los com uma terna simpatia. Eram já uns cento e cincoenta que assistiam à cerimônia, e entre elles uma só môça, nua como Eva.

Chantada a cruz<sup>(90)</sup> com as armas dos castelos e das quinas, que primeiro lhe pregaram, armou-se ao pé dela o altar, e frei Henrique celebrou a missa, cantada e oficiada pelos religiosos e sacerdotes. Infantilmente nus, os tupiniquins imitavam cada gesto dos homens brancos, ajoelhando quando os viam ajoelhar, alçando as mãos quando elles as erguiam ao Evangelho e ao levantar a Deus, sentando-se ao vê-los sentar-se. Alguns, mais irrequietos ou por enfado, e «por o sool seer grande», levantaram-se. Uns cincoenta ou sessenta permaneceram sossegados, assistindo ao sacrificio. O capitão-mór comungou, e com elle os dois degredados que iam ser abandonados em Vera Cruz. Acabada a missa, frei Henrique desvestiu-se e em alva prègou do Evangelho e dos apóstolos do dia, que eram São Tiago e São Filipe<sup>(91)</sup>. Depois do sermão, distribuiu Nicoláu Coelho crucifixos de estanho, que lhe tinham ficado da expedição à Índia; e sentando-se frei Henrique ao pé da cruz os deu a beijar, de mãos postas, e os atou, um a um, ao pescoço dos aborígenes.

Era bem uma hora depois do meio dia. O séquito desceu da pequena colina e reembarcou nos batéis, que partiram, à força de remos, para as alterosas náus.

Foi assim, com êste cerimonial e êste irrepreensível proceder em que resplandecem, a um tempo, a quinta essência do cavalheirismo e um místico ardor medieval, que os portugueses se despediram da terra edênica de Vera Cruz, integrando na história a página mais formosa dos descobrimentos, com a merecida no frontispício dos seus anais históricos uma nação fadada a tamanhos destinos.

<sup>(89)</sup> «A distancia que o separa (o Itacumirim) do mar sendo, em média, de 25 metros e a ribeira constituída por comoros de areia, não foi necessariamente ahi que plantou Cabral a primeira cruz. Além de que falta uma das condições descritas—que média da cruz ao rio, que será obra de dois tiros de besta.

«Subindo o rio desde a sua foz na distancia de 719 metros que elle corte ao carão da praia muda rapidamente a orientação junto de um pequeno morro coberto, hoje, de palmeiras, ficando perfeitamente visível do mar do qual dista cento e poucos metros. Da parte plana da pequena elevação ao rio distará obra de dous tiros de besta (45 a 50 metros).

Esta elevação está acima do nivel do mar onze metros rodeada de jussaras e mussandós e estende-se para oeste acompanhando o rio na distancia de mais de um kilometro». Major Salvador Pires de Carvalho e Aragão, *Bahia Cabralia e Vera Cruz*, Bahia, 1899, a págs. 58 e 59.

<sup>(90)</sup> Em 1541, quando Fernando de Soto, governador de Cuba e da Flórida e antigo companheiro de Pizarro na conquista do Perú, descobriu o Mississipi, repetiu a scena histórica da Corá Vermelha, assinalando o acontecimento com uma imensa cruz, arvorada na presença dos Índios.

<sup>(91)</sup> No estudo analítico tam conciso e simultaneamente tam profundo que Capistrano dedica à carta de Caminha no opúsculo *O descobrimento do Brasil pelos Portugueses* (Rio, 1900), conjectura, com verosimilhança, «que todo o sermão devia volver sobre o que foram os Apóstolos, a missão a elles confiada: **docet omnes gentes, o mundo que encontraram adverso e contra elles não prevaleceu, o triumphar do Evangelho.**»

O historiador brasileiro nota o «anhelo ardente de proselytismo» que exala a carta de Caminha «e acalora suas ultimas phrases» ao exortar o soberano a que mande recolher ao redil de Cristo aquelas ovelhas innocentes, que viviam no mundo novo à lei da natureza.







Pedro Vaz de Caminha lendo a Pedro Álvares Cabral e frei Henrique de Coimbra a carta que escreveu a El-Rei D. Manuel e de que Gaspar de Lemos, comandante do navio dos mantimentos, será o portador.

(Quadro do pintor brasileiro Aurelio de Figueiredo)





## 6—O PROBLEMA DOS COMANDOS



O sábado, 2 de Maio, pela manhã, o veloz navio dos mantimentos desteria velas e partia, de regresso ao Tejo, a levar a notícia do descobrimento.

¿Quem comandava a pequena nave alvissareira?

Os depoimentos são conformes e unânimes. Foi o navio das vitualhas <sup>(92)</sup>. Mas já as dúvidas surgem àcerca do comando <sup>(93)</sup>. As cartas régias são omissas, Caminha não o designa. Na *Historia da Índia*, de Castanheda, pela primeira vez surge o nome do comandante. Barros, que é, na ordem cronológica, o segundo a nomeá-lo no cap. II do Livro V da Decada I da *Asia*, escreve: «*expediu hum*

*navio, capitão Gaspar de Lemos...*» Damião de Góis repete na *Chronica de el-rei D. Manuel*: «*despachou para o reyno Gaspar de Lemos no seu navio*». Osório insiste: «*unum... nomine Gasparem Lemnium in Portugalia remisit...*»

Esta unanimidade cessa com o testemunho de Gaspar Corrêa nas *Lendas*: «*... o Capitão-mór, por conselho de todos, d'aqui tornou a mandar ao Reyno o navio de André Gonçalves com a nova e El Rey desta nova terra que descobrira...*»

A afirmativa é tanto mais embaraçosa quanto o autor das *Lendas* inclui o navio de Gaspar de Lemos entre os que se perderam na procela, durante a viagem de Vera Cruz ao Cabo da Boa Esperança.

Cândido Mendes de Almeida, na memória lida na sessão do Instituto Histórico de 10 de Setembro de 1875 <sup>(94)</sup>, pronunciou-se a favor do testemunho, tam freqüentemente precário, de Corrêa, que nesta matéria é impossível fazer prevalecer sôbre os de Castanheda e João de Barros.

André Gonçalves, mestre que fôra com D. Vasco <sup>(95)</sup>, teria sido quem levou a Lisboa o achamento de Vera Cruz.

O historiador brasileiro consolida a sua opinião com vários argumentos, à cabeça de cujo rol está o de Gaspar Corrêa trabalhar ainda no texto das *Lendas* quando já corriam impressas a

O COMANDO DO  
NAVIO DOS MANTIMENTOS

<sup>(92)</sup> Vaz de Caminha

... «e perguntou assim a todos (Cabral) se nos parecia ser bem mandar a nova do achamento desta terra a Vossa Alteza, pelo navio dos mantimentos, para a melhor mandar descobrir, e saber della mais».

## Piloto Anônimo

... «determinou Pedro Alvares fazer saber ao nosso Serenissimo Rei o descobrimento desta terra... e assim despachou um navio que vinha em nossa conserva carregado de mantimentos, além dos doze sobreditos, o qual trouxe a El Rei as cartas em que se continha tudo quanto linhamos visto e descoberto...»

## Carta de D. Manuel aos Reis Católicos

(28 de Agosto de 1501)

... «dalli me enviou (de Vera Cruz) um navio a notificar-me como a achara...»

## Carta de D. Manuel ao Rei Católico

(da versão italiana de 1506)

... «desta terra o capitão fez regressar a nós aquella caravela que levava mantimentos...»

<sup>(93)</sup> Castanheda

... «desta terra mandou Pedro Alvares a Gaspar de Lemos na sua caravela com cartas a el-rei D. Manoel, em que dizia o que até allí tinha acontecido».

## João de Barros

... «dalli expediu um navio capitão Gaspar de Lemos, com nova para El-Rey D. Manoel do que tinha descoberto, o qual navio com sua chegada deu muito prazer a El-Rey e a todo o Reyno assim per saber da boa viagem que a frota levava como pela terra que descobrira».

## Damião de Góis

«Antes que Pedro Alvares partisse deste logar mandou por em terra uma Cruz de pedra como por padrão... e despachou para o reino Gaspar de Lemos no seu navio, com novas deste descobrimento...»

## Gaspar Corrêa

... «O Capitão mor por conselho de todos, daqui tornou a mandar ao Reyno o navio de André Gonçalves com a nova a El Rey desta nova terra que descobrira...»

## Livro das Armadas da Índia

Gaspar de Lemos, de Santa Cruz, terra do Brazil, voltou a Portugal com a nova do descobrimento della.

<sup>(94)</sup> *Notas sobre a historia patria: Quem levou a noticia da descoberta do Brasil.*

<sup>(95)</sup> Corrêa, escrevendo muitos anos passados sôbre a viagem do Gama, naturalmente confundiu Gonçalo Nunes, o navio de 200 toneladas, que D. Manuel comprara a Aires Corrêa, para que fôsse carregado de vitualhas até à aguada de S. Braz, onde o despejariam e queimariam (Liv. Cap. II, Castanheda), como adquirira também a caravela de cincoenta toneladas ao piloto Bérrio.

*História da Índia*, de Fernão Lopes de Castanheda (1551), e as *Decadas* de João de Barros (1552). Conseqüentemente, quando o historiador das *Lendas* discorda dos antecessores, com sólido fundamento deve presumir-se que o faça.

O argumento seria concludente como observa Capistrano <sup>(96)</sup>, se o texto de Gaspar Corrêa não estivesse inçadado de erros flagrantes. Tendo partido para a Índia na juventude e havendo lá colhido das figuras secundárias das tripulações a maioria das suas notícias, o autor das *Lendas* escreve sobre o descobrimento do Brasil com duvidosa autoridade. É assim que por duas vezes cita a data de 25 de Março, dia de Nossa Senhora, como da partida da esquadra, quando a segunda armada da Índia saiu a foz do Tejo a 9 de Março <sup>(97)</sup>. Certamente, Castanheda, Barros, Damião de Góis e Osório também claudicam em várias passagens <sup>(98)</sup>, mas não os surpreendemos, salvo nos detalhes, em discordância grave com Vaz de Caminha, se exceptuarmos a designação do comandante da nau desgarrada nas alturas do arquipélago de Cabo Verde, que todos à porfia asseguram ser a de Luís Pires e só Caminha assevera ter sido a de Vasco de Ataíde. O mesmo não sucede já com a versão de Gaspar Corrêa, que designa Pero de Figueiró como comandante da nau desgarrada, reduz a cinco dias a permanência da esquadra em Vera Cruz, e conta haver Cabral mandado ao rei «homens e mulheres e moços», o que irrefutavelmente se verifica inexacto pela leitura da carta minudenciosa de Caminha, que regista a resolução dos capitães de não enviar da terra gente alguma ao reino e menciona cada visita dos aborígenes a bordo, a saber: dois na noite de 24, à capitânia; dois na noite de 29 à nau de Sancho de Tovar; quatro na tarde de 1 de Maio, sendo dois à capitânia, um à nau de Simão de Miranda Azevedo e outro à de Aires Gomes da Silva. Se estes erros não bastam para invalidar integralmente o depoimento de Gaspar Corrêa, chegam para inquiná-lo de forte suspeição.

Há, todavia, na narrativa das *Lendas*, tam grande número de pormenores, que denunciam fonte informativa fidedigna no que respeita à viagem de retorno do navio de mantimentos.

Alguns factos, atribuídos a Cabral, poderão, porventura, ser transportados para a viagem do navio de Gaspar de Lemos, no qual bem poderia ter ido como piloto André Gonçalves <sup>(99)</sup>. Entrevê-se na narração de Corrêa que êle está melhor informado acerca da expedição do emissário que sobre os sucessos, próprioamente, da armada de Cabral. Custa menos a acreditar na veracidade dessas notícias quanto elas nos aparecem, dentro da mais rigorosa lógica, como a própria justificação das resoluções de Cabral. Diz-nos o autor das *Lendas* que o Capitão-mór mandara a «André Gonçalves que fosse correndo a costa sempre que podesse, e trabalhasse para lhe vêr o cabo, o que elle assim fez, e descobriu muito della que tinha muitos bons portos e rios, escrevendo tudo, e as sondas e signaes, com que tornou a el-rei, e houve muito prazer, e logo armou navios em que tornou a mandar André

<sup>(96)</sup> Capistrano de Abreu, *O Brasil no seculo XVI, I—A Armada de D. Nuno Manuel*, Rio, 1880.

<sup>(97)</sup> «*Queste de lo anno, MV, a giorni octo de marzo se partimo del porto de Lisbona...*» Cópia de una littera del Re de Portugallo madata al Re de Castella del viaggio e successo de India; Roma, 1505. «... El dicho mi capitán com treçe naos partiò... a nueve de Marzo...» Carta do rei D. Manuel, em Navarrete (Collección de los viajes, Tom. III pág. 94 e seg.).

«... ao seguinte dia... nove do mes de março... saio Pedralvarez»; *Decada I da Asia* de João de Barros, Liv. V. cap. II. «... Solvit autem Capralis... VIII Idus Martii...»; *História da Índia* de Castanheda, Liv. I, cap. XXVIII.

«... Recolthidas as naos que logo derão as velas, El-Rey se metteo no seo bñtel, e os foy acompanhando até sahir da barra. O que foy em vinte e cinco de Março dia de Nossa Senhora, de 1500...» *Lendas da Índia*, de Gaspar Corrêa, a pág. 150 da edição de 1858.

«... em hum Domingo outo de Março daquelle anno... sahimos... a hum lugar chamado Rastello... No dia seguinte levantamos ancoras...» Relação do «piloto anónimo» nos Paesi novamente retrovati, de Montalbodo, vertida para português da retradução de Ramusio na *Colleção de Noticias para a Hist. e geogr. das nações ultramarinas*. «... Del 1500, alli 9 di Marzo mandò Sua Altezza navilli, tra grandì e picoli, numero 13...» Relação de Lunardo de Chá Masser.

<sup>(98)</sup> Como, por exemplo, na referência à cruz, cuja construção nos descreve Caminha, e que os cronistas dizem uns de madeira, outros de pedra. Em Barros: «mandou arvorar huma cruz muy grande no mais alto lugar de hua arvore...»; em Castanheda: «hum padrão de pedra com huma cruz» em Damião de Góis: «mandou poer em terra huma cruz de pedra, como por padrão»; em Osório: «Capralis... columnam marmoream, illis similem quam multis in locis Gama statui precepit, collocari jussit...»; o piloto anónimo da relação dos Paesi: «mandou fazer huma Cruz de madeira muito grande...» E principalmente na data da cerimônia da elevação da Cruz, que diz haver sido a 3 de Maio, erro que originou a comemoração oficial do descobrimento nesse dia.

<sup>(99)</sup> Todavia, esta mesma conjectura carece de rectificação no texto das *Lendas*, para ser sustentada. A leitura dos trabalhos de Hümerich sobre as expedições de Vasco da Gama e D. Francisco de Almeida já conduziu o douto Capistrano a anular o que dissera em prol da tese sedutora de Cândido Mendes no estudo dedicado à armada de D. Nuno Manuel. Corrêa é um narrador, embora literariamente mediocre, frequentemente empolgante, mas em muitos acontecimentos o seu testemunho aparece por completo destituído de autoridade. Como lhe permite o titulo do livro, muitas vezes são verdadeiras lendas o que êle narra. Corrêa atribui a André Gonçalves o posto de mestre na armada de Vasco da Gama e nenhum texto coevo dá lugar a que se lhe atribua essa comissão. Cf. Franz Hümerich, *Quellen und Untersuchungen zur Indienfahrt des Vasco da Gama*, München 1897; Quellen und Untersuchungen zur Fahrt der ersten Deutschen nach dem portugiesischen Indien, München 1918; Vasco da Gama und die Entdeckung des Seewegs nach Ostindien, München, 1898.



*Gonçalves a descobrir esta terra: e porque mandou experimentar o pão (100) e acharam que fazia muito fina cor vermelha, com que logo fez contracto com mercadores que lhe compraram o pão a peso, que foram carregar este brasil, de que houve grande trato e muito proveito por ser mercadoria para muitas partes, e mórmente para Flandres, de que el-rei houve grandes proveitos, como ora parece.*

Não se encontram motivos plausíveis para duvidar de que as instruções de Cabral ao comandante do navio fôsseis as que lhe atribui Gaspar Corrêa: reconhecer a costa, para o norte, no regresso a Lisboa. Só a persuasão de terra firme ou de uma ilha de grandes dimensões explica cabalmente a resolução de Cabral de enviar um emissário a Lisboa.

Para concluir que André Gonçalves foi, de acôrdo com Gaspar Corrêa, o comandante do navio de mantimentos, Cândido Mendes de Almeida confronta a relação dos comandos, segundo os vários cronistas. Na solução d'este intrincado problema não podemos valer-nos das três testemunhas presenciais de que nos restam textos fidedignos. Nem a carta de Caminha, nem a relação do «pilôto anônimo», transmitida por Cretico, nem mestre João se occupam dos comandos dos navios. Restam nos os textos de Castanheda, Barros, Góis, Corrêa, e o livro das armadas da Índia (101).

«A lista dos navios da frota de Cabral em Gaspar Corrêa é completa—observa Cândido Mendes—; não assim em Castanheda, Barros e Damião de Góis, que não indicam o nome do capitão do último dos treze vasos». (102) Há, pois, uma lacuna. ¿Como preenchê-la? Com o nome de André Gonçalves, fornecido por Gaspar Corrêa—sugere o historiador brasileiro. Encarado assim, o problema parece de solução extremamente simples. Simplicidade apenas illusória. ¿Se foi André Gonçalves, que fim levou Gaspar de Lemos, de quem não mais se ouve falar no longo decurso da expedição, até ao regresso da armada de Cabral a Lisboa, nos meses de Junho e Julho de 1501? O texto das *Lendas* responde a esta objecção mencionando o navio de Gaspar de Lemos entre os naufragados e excluindo o de Aires da Silva. A complicação agrava-se, quando se imagina resolvê-la. Se os navios naufragados são quatro, e se nem Castanheda, nem João de Barros, nem Damião de Góis mencionam entre elles o navio de Gaspar de Lemos, consequentemente o substituem por outro; e errariam duplamente, porque nos três restantes incluem o de Vasco de Ataíde: o mesmo que Caminha designa como comandante do navio desgarrado em Cabo Verde! E logo outra dúvida surge, pois que em Gaspar Corrêa a náu de Vasco de Ataíde também naufraga na tormenta, havendo pois neste ponto completo acôrdo com os textos de Castanheda, Barros e Góis.

Como questão prévia para se encontrar uma saída neste labirinto será preciso apurar o incidente da náu tresmalhada.

Se a náu de Luís Pires tivesse arribado a Lisboa, como afirmam os cronistas, e se a de Vasco de Ataíde naufragou na tormenta, seria impossível deixar de admitir o equívoco de Caminha. Mas a carta de D. Manuel aos reis de Castela esclarece tôdas as dúvidas. Por ela se sabe que à data em que o soberano escrevia—28 de Agosto de 1501 (103)—ainda não regressara a Lisboa o navio perdido nas alturas de Cabo Verde (104). Perderam-se ambos. O problema, acha-se, pois, extremamente simplificado.

OS COMANDOS  
DA ESQUADRA  
SEGUNDO OS  
CRONISTAS

AAAAAAAAAAAA

(100) O navio ia «carregado dos pães vermelhos aparados, que eram mui pesados, a que chamavam brasil por sua vermelhidão ser fina como brasa». *Lendas da Índia*, Tom. I, a pág. 151.

(101) Códice manuscrito do meado do século XVI, na posse da Academia de Ciências de Lisboa.

(102) Esta afirmação não corresponde à verdade. Castanheda, Barros e Góis citam doze capitães, além de Cabral, que comandava a capitania, o que prefaz a conta de treze. Diz Castanheda: «... escolheu a hũ fidalgo chamado Pedralvarez cabral, que fez capitão mór da armada que avia de mada[r] a Calicut q[ue] foi de dez naos 7 tres navios redôdos, cujos capitães a fora de ele foram Sãocho de toar q[ue] va na sua successam, Niculao coelho, Aires gomez da silva, Simao de miranda dazevedo, Vasco dataide, Pero daitade, Simão de pina, Nuno leitão, Bartholomeu diaz, e Diogo diaz seu irmão: que avião de ficar em cofaia com hũa feitoria q[ue] se avia hi de fazer: de que avia de ser feitor hũ Afonso furtado—já mais por capitães hũ Gaspar de Lemos & hũ Luys pirez...» ¿Como pôde depreender d'este claro texto o historiador brasileiro, que a relação de Castanheda era apenas de doze capitães, quando se acha incluído entre elles o capitão-mór?

João de Barros não é menos explícito: «A qual Armada era de treze velas, entre náos, navios, e caravelas, cujos capitães eram estes: Pedralvares Cabral Capitão-mór, Sancho de Toar, filho de Martim Fernandes de Toar, Simão de Miranda, filho de Diogo de Azevedo, Aires Gomes da Silva, filho de Pero da Silva, Vasco de Taide, e Pero de Taide d'alcunha irmão Pero Dias, Nuno Leitão, Gaspar de Lemos, Luiz Pires, e Simão de Pina.» Damião de Góis repete Castanheda e Capitão Sancho de Taide, Bartholomeu Diaz, que descobrio o cabo de Boa Sperança, Perodiz seu irmão, Gaspar de Lemos, Nuno Luiz Pires, Simão de Pina, Pero Dataide d'alcunha inferno...—Damião de Góis guia-se tam passivamente pelo texto de Barros, que lhe repete o erro na troca do nome de Diogo Dias.

(103) Na versão espanhola publicada por Navarrete (Vol. III, págs. 94 e seg.) a data é 29 de Julho. Porém, a cópia coeva do original português, conservada no Arquivo de Veneza, tem a data de 28 de Agosto. Veja-se o apêndice A.

(104) «Sendo já a este tempo (da tormenta de 24 de Maio) desaparecida outra nau de que até agora não houemos noticia».

Castanheda, Barros e Góis dizem que o naufrágio da nau de Vasco de Ataíde aconteceu na tormenta do dia 24 de Maio. Vaz de Caminha, passageiro da esquadra, diz que ela se perdeu da frota na noite de 22 para 23 de Março. O testemunho do escrivão da feitoria de Calecut não pôde ser anulado pelo dos cronistas. Relativamente à arribada da nau de Luís Pires, os depoimentos de Castanheda, João de Barros e Damião de Góis, que se reduzem ao do primeiro (que só em 1551 publicou o Livro I da sua *Historia do Descobrimento e Conquista da Índia*), ficam rectificadas na participação régia, que dá como desaparecidas duas náus além das quatro sossobradas, a caminho da Índia, e pela carta de La Faitada de 26 de Junho de 1501<sup>(106)</sup>. Compondo-se a esquadra de 13 navios e tendo chegado 6 a Calecut, é indispensável incluir no número total dos desaparecidos e naufragados os navios de Vasco de Ataíde e de Luís Pires. Nenhum dêles voltara ainda a Lisboa em Agosto de 1501. É que o de Luís Pires naufragara na tempestade do Atlântico austral e o de Vasco de Ataíde perdera-se nas paragens das ilhas de Cabo Verde. O seguinte quadro reúne os dados comprovativos desta solução:

NAVIOS DA ARMADA DE CABRAL QUE ATINGIRAM A ÍNDIA

1	Capitânia . . . . .	Pedro Álvares Cabral
2	Sofa-Capitânia . . . . .	Sancho de Tovar (naufragado no regresso)
3	«S. Pedro» . . . . .	Pedro de Ataíde
4	«Anunciada» . . . . .	Nuno Leitão da Cunha
5	. . . . .	Nicoláu Coelho
6	. . . . .	Simão de Miranda

NAVIOS DA ARMADA NAUFRAGADOS OU DESGARRADOS NO CAMINHO

7	. . . . .	Vasco de Ataíde, perdido nas alturas de Cabo Verde
8	. . . . .	Bartolomeu Dias
9	. . . . .	Luís Pires
10	. . . . .	Aires Gomes da Silva
11	. . . . .	Simão de Pina
12	. . . . .	Diogo Dias, tresmalhado da armada depois da tormenta <sup>(106)</sup>

Naufragados na tormenta  
de 24 de Maio

NAVIO REGRESSADO A LISBOA DE VERA CRUZ

13	Navio dos mantimentos . . . . .	Gaspar de Lemos
----	---------------------------------	-----------------

Textos comprovativos da perda do navio desgarrado nas alturas de Cabo Verde, e que Castanheda, Barros e Damião de Góis dizem ter arribado a Lisboa

*Pilôto anônimo*: (Relação de Cretico, publicada pela 1.<sup>a</sup> vez em italiano nos *Paesi nuovamente ritrovati*; Veneza, 1507. Traduzida pela 1.<sup>a</sup> vez em português por Sebastião Francisco de Mendo Trigo na *Collecção de Noticias para a Historia e Geographia das Nações Ultramarinas*; Lisboa, 1812). ... «Aos vinte e dous passámos Cabo Verde; e no dia seguinte esgarrou-se uma não da Armada, por forma tal que não se soube mais della»...  
*La Faitada*: (Cópia de uma letera di Zuan Francesco de la Faitada, escrita in Lisbona, a di 26 zugno 1501, drizata in Spagna, a sier Domenego Pixani, el cavalier orator nostro; le qual per sue di X luio, lá mandó in questa terra. Sanuto, *Diarii*, IV, coll. 66-69).  
 ... «a l'andata, de qui lontano 80 lige, una de queste nave dal re se perdetè, che de lei non s'é saputo mai novela...»

<sup>(106)</sup> «... a l'andata, de qui lontano 80 lige, una de queste nave dal re se perdetè, che de lei non s'é saputo mai novela...» Sanuto, *Diarii*, IV, coll. 66-69. Transcrevemos no apêndice B o texto integral da carta de La Faitada.  
<sup>(107)</sup> Foi ter a Magadouro. Veja-se no Cap. VIII a análise da carta de Américo Vespúcio, datada de Cabo Verde, aos 4 de Junho de 1501, e no Cap. IX a análise do planisfério de Cantino, onde já aparece registada a viagem de Diogo Dias.



Carta de D. Manuel aos Reis Católicos (28 de Agosto de 1505).

(Publicada em lingua espanhola por Navarrete, com data de 29 de Julho, no Vol. III, pág. 94 e seq., e no texto original português, segundo cópia coteja existente nos Arquivos do Estado de Veneza, no *Bolletino della Società Geographica Italiana, Série* 34, vol. III, pág. 271 e seq. Roma, 1890; e na edição fac-similada de Camo e Castro, Lisboa, 1906).

«Sendo já a este tempo (da tormenta de 24 de Maio) desaparecida outra não de que até agora não houvessem noticia...»

Carta de D. Manuel ao Rei Católico (1505?)

(Publicada em Roma, traduzida em lingua italiana, por João de Besiclien, em Outubro de 1505, com o título *Copia de una littera dal Re de Portugallo, madata al Re de Castella del viaggio et successo de India*. Tradução de Prospero Peragallo no volume das *Memorias da Commissão Portugueza do Centenario do Descobrimto de America*. Lisboa, 1892).

«No dia 24 do dito mez (Maio), navegando com bom tempo para montar o dito Cabo, levantou-se de repente um violentissimo vento, de forma tal que fez ahí ossobrar quatro das ditas náos juntamente com toda a tripulação. Duas perderam-se (2<sup>as</sup>); as outras... por cinco dias correram com o tempo, e por fim... juntando-se as seis náos, navegando ao longo da costa chegaram a Sofala».

E esclarecida a primeira dúvida que se estabelecera pela divergência entre o texto de Caminha e o dos três cronistas, examinemos a segunda, criada artificialmente por Cândido Mendes e originada na passagem das *Lendas da India*. Antes que a publicação póstuma da obra de Gaspar Corrêa desse ensejo ao historiador brasileiro para formular a hipótese de haver sido André Gonçalves o mensageiro de Cabral e, conseqüentemente, admitir que a relação dos comandos, consignada em Castanheda, Barros, Damião de Góis e no Livro das Armadas, andasse errada ou deficiente, este problema histórico não existia.

Veremos que ele não passa de um problema improvisado e cada vez mais artificialmente complicado pelas tentativas vãs de incluir André Gonçalves no rol dos comandantes da armada de Cabral. Várias soluções foram tentadas para estabelecer a lista dos comandos, conciliando as informações de Corrêa com a autoridade dos restantes textos quincentistas.

A mais engenhosa destas soluções consistiu em dar à náu capitânia um comandante (Sancho de Tovar ou Simão de Miranda) atribuindo a Cabral o comando honorário e colectivo da esquadra. Esta hipótese, não obstante esposita por historiadores de autoridade, é contrária à tradição portuguesa e aos próprios textos considerados irrefutáveis. A carta de Caminha, conquanto omissa no assunto, permite estabelecer que Sancho de Tovar e Simão de Miranda comandavam cada um em sua náu. Dois tupiniquins passaram a noite de 29 no navio de Sancho de Tovar. Simão de Miranda conduziu ao seu navio, na tarde de 1 de Maio, um aborígene, que já o servia como pagem...

¿Porque Cabral não comandaria na capitânia, se Vasco da Gama, tam pouco marinheiro como ele, comandara, dois anos antes, o seu navio, assistido por um grande piloto, e, depois d'ele, João da Nova, Afonso e Francisco de Albuquerque, D. Francisco de Almeida e tantos outros, comandaram as expedições da Índia?

Colocar ao lado do capitão-mór um segundo comandante, representaria uma redução de poder, um constrangimento tanto mais insupportável quanto Cabral era um fidalgo de alta estirpe (104).

Se Duarte Pacheco e Pero Escolar acompanhavam Cabral, ¿para que um comandante fazendo sombra à sua autoridade? ¿A que título? ¿Com que funções? E não se reparou que qualquer dos designados para o comando da capitânia era um cavaleiro e não um marítimo experimentado. Esta

SANCHO DE TOVAR E SIMÃO DE MIRANDA CONSIDERADOS COMO COMANDANTES DA CAPITÂNIA

(104) A de Diogo Dias, que foi ter ao Mar Roxo e a de Vasco de Ataíde, que anteriormente desgarrara nas alturas de Cabo Verde, e de que nunca mais houve noticia. Não podem ser outras. Somadas estas duas ás quatro naufragadas e ao navio de Gaspar de Lemos regressado a Lisboa, de Vera Cruz, temos as sete velas que preizam com as seis chegadas a Calecut o total de treze.

(105) *Pero Alvarez de Gouvea. Carta da Capitania moór e poderes que levou quando foi enuyado ás Índias per capitam*—Don Manuel etc fazemos saber a vos quynites fidalgos cavaleiros escudeiros meestres e pilotos marinheiros e companha e officios e todas outras pessoas que hys e juyamos na frota e armada que vay para a Índia que nos pela muyta confiança que temos de peñaturnar de gouvea fidalgo de nossa Casa e por conhecimentos delle que nysto e em toda outra cruzada que lhe encarregamos nos sobera muy bem servir e nos daras de sy muy boa conta e Recado lre damos e encarregamos a Capitania moór de toda a dita frota e armada. Porem vello notificamos asy e vos mandamos a todos em geral e a cada hui em especial que em todo o que per elle vos for requerido e da nossa parte mandado comprades e lraes jnteramente seus Requerimentos e mandados asy e tam jnteramente e com aquela diligencia e bom cuidado que de vos camillanos é o lrares se per nos em pessoas vos fosse dito e mandado por que hays o avemos por bem e noso seraiço e aqueles que asy o fazedes e comprides nos lraes nysto muyto seraiço e os que o contrario que nam esperamos nos deserviram muyto e lre daremos por elo aqueles castigos que por taes cassos merecerem. Outroy

circunstância bastaria para deixar sem vislumbre de justificação a sua presença na náu capitânia com atribuições de comando.

Rio Branco foi um dos que procuraram resolver o inexistente problema distribuindo o comando das dez náus por Sancho de Tovar, Simão de Miranda (que as *Lendas* designam como imediato), Aires Gomes da Silva, Vasco e Pedro de Ataíde, Nicoláu Coelho, Bartolomeu e Diogo Dias, Nuno Leitão da Cunha e Simão de Pina, e o comando dos navios menores, conforme Gaspar Corrêa, por Luís Pires, Gaspar de Lemos e André Gonçalves. Mas esta solução é, como as outras, defeituosa, pois que subentende a exclusão de Pedro Álvares Cabral do comando da capitânia, o que é contrário ao testemunho de Caminha quando refere que Sancho de Tovar levou a dormir na sua náu dois aborígenes e no dia seguinte os conduziu à capitânia, onde Cabral lhes mandára servir de comer.

Tôdas as diligências empregadas para deixar o comando de um navio a André Gonçalves, até hoje se malograram, lançando maior confusão nos textos históricos, improvisando novas e inúteis dificuldades de interpretação.

A verdade encontra-se inequívocamente em Castanheda, Barros, Damião de Góis e no *Livro das Armadas* que assim distribuem os comandos:

«Capitânia» . . . . .	Pedro Álvares Cabral
«Sota-Capitânia» . . . . .	Sancho de Tovar
3.º navio . . . . .	Simão de Miranda
4.º » . . . . .	Bartolomeu Dias
5.º » . . . . .	Vasco de Ataíde
6.º » . . . . .	Aires Gomes da Silva
7.º » . . . . .	Simão de Pina
8.º » . . . . .	Nicoláu Coelho
9.º » . . . . .	Nuno Leitão da Cunha
10.º » . . . . .	Pedro (aliás Diogo) Dias <sup>(109)</sup>
11.º » . . . . .	Pedro de Ataíde
12.º » . . . . .	Luís Pires
13.º » . . . . .	Gaspar de Lemos

Esta relação é a única capaz de harmonisar os textos históricos de maior autoridade, deixando cabimento à hipótese de ser André Gonçalves o piloto do navio dos mantimentos, comandado por Gaspar de Lemos, que na manhã de 2 de Maio largava do fundeadouro da Corôa Vermelha, de regresso a Lisboa, aonde ia levar a notícia do descobrimento de Vera Cruz, com instruções do capitão-mór para proceder à exploração da costa, no rumo do norte.

Quando já se perdiam no horizonte as velas do emissário, os onze navios restantes da esquadra, de velas enfunadas pelo vento, alavam rumo ao mar alto, para a manobra da montagem do cabo das Tormentas, deixando na terra que os portugueses haveriam de regar com tanto sangue e tanta lágrima,—os dois degredados que choravam <sup>(110)</sup>.

por que as cousas de nosso seruiço sejam guardadas e feitas como deuem em semelhante frota e armada e por tall que sejam castigados aqueles que alguis mallefijos e delitos cometerem contra noso seruiço e em quaes quer outros cassos que acomteçer possam per esta presente lhe damos todo nosso jnteiro poder e alçada da qual em todollos cassos ataa morte naturall vsarráa jntegramente e se daram ha emucaçam seus juizos e mandados ssem delle aver apelaçam fazer esta agrauo/ Porem este poder e alçada se nam emtemderaa nas pessoas dos capitães das naaos e nauyos que com elle vao e fidalguos e outros que na dita frota e armada emviamos quando alguis das naaos e nauyos que com elle vao e castiguados por que sobre estes ssoomente se faram os processos de seus cassos e nos serem trazidos pera os vermos e segundo as calidades delles serem ponydos e castiguados como for justiça e em testemunho de todo mamdamos pera os vermos e serm njmguoamento algui. Dada em a nosa cidade de lizboa a xb dias de feueireiro antonio carneiro a fez anno de nosso Señor Jhuú x.º de mill e quinhentos.— *Chancelaria* de D. Manuel, liv. 13.º, fl. 10.

<sup>(109)</sup> Em Barros e Damião de Góis, o nome do irmão de Bartolomeu Dias é também Pedro. Castanheda e Corrêa escrevem Diogo. O *Livro das Armadas da Índia* repete o erro de João de Barros, e não apenas esse, como também o de considerar regressada a Lisboa a náu de Luís Pires, naufragada na tormenta do Cabo, confundindo-a com a de Vasco de Ataíde, perdida nas alturas de Cabo Verde. A legenda relativa à náu de Pedro de Ataíde é também defeituosa. Não foi no regresso da armada de Cabral que o navio de Pedro de Ataíde bateu nos baixos de S. Lazaro. Este episódio succedeu no regresso da armada de Francisco d'Albuquerque. O exame crítico do *Livro das Armadas da Índia* revela que este códice quinhenista foi inspirado na leitura dos cronistas.

Pedro Dias fôra o companheiro de seu irmão Bartolomeu Dias e de João Infante na expedição em que pela primeira vez as navees portuguezas transpuseram o cabo da Boa Esperança. Comandava então uma das três caravelas.

<sup>(110)</sup> Em Barros: ... «d'alguns degredados que hão n'armada deixou Pedralvarez ali dous, hum dos quaes veo depois a este reyno, e servia de lingua n'aquellas partes»; em Damião de Góis: ... «deixando ali dous degredados de vinte que levava...»

À RELAÇÃO DOS COMANDANTES SEGUNDO O LIVRO DAS ARMADAS





Uma análise superficial pôde despir a escala de Vera Cruz da extraordinária importância que ela assume no quadro geral dos descobrimentos. Não era, apenas, o Brasil que os portugueses tinham descoberto e integrado nos seus domínios, como o futuro palco onde realizariam, pela edificação de um dos maiores impérios da terra, o mais glorioso empreendimento da sua história, projectando para um novo continente, através dos tempos, a função civilizadora da raça, criando-lhe um novo destino no mundo.

A ESCALA DE VERA CRUZ CONSAGRA A CONCEPÇÃO COSMOGRÁFICA PORTUGUESA

A visita de Cabral a Vera Cruz, intercalada como episódio da viagem à Índia, representa a consagração retumbante da ciência cosmográfica portuguesa. É a prova real do engano de Colombo. Sem essa viagem ainda poderia imaginar-se que só por teimosia incredulidade ou pelo receio da travessia do mar largo, D. João II engeitara o plano de Toscanelli-Colombo-Monetário. Ali estavam, porém, os nautas portugueses nessas imaginárias *Índias ocidentais*, tendo atravessado a largueza do Atlântico, a caminho das *Índias orientais*. O equívoco de Colombo não era já possível. A expedição de 1500 demonstra que o caminho pelo ocidente não conduz à Índia asiática. A suposição—aliás não



Medalhão no claustro dos Jerónimos, que se presume representar Nicolau Coelho

mas entre os quatro continentes, indo da Europa à América, retrocedendo da América para a África, e passando da África à Ásia. Cabral, tocando em Vera Cruz, esclarece-nos as passagens sibílicas do *Esmeraldo*, confirma a existência de um novo mundo independente do mundo asiático, emenda Colombo, demonstra a veracidade das concepções a que se subordinava o programa marítimo português.

Que Vera Cruz não é uma ilha<sup>(112)</sup>—embora o admita o escrivão da feitoria de Calecut—prova-o a remessa de um emissário a Lisboa com a nova do descobrimento. Não se desferia tam depressa Cabral de um navio, mesmo de pequena tonelagem—quando já a esquadra ia desfalcada de

admitida na narração do «piloto anónimo»<sup>(111)</sup>—de ser Vera Cruz uma ilha, só viria fortalecer com nova prova a tese portuguesa da inviabilidade da rota pelo ocidente. Se em Portugal se partilhasse da crença colombina, a frota de Cabral procuraria contornar a ilha de Vera Cruz para atingir a Índia pelo poente. É, verdadeiramente, com esta viagem à Índia com escala pelo Brasil, que a ciência portuguesa estabelece experimentalmente a não identidade das duas massas continentais. Colombo vai à América apregoando ter atingido a Ásia. Cabral vai à Ásia tocando na América. Pela primeira vez nesta viagem extraordinária, o habitante do planeta estabelece comunicações marítimas

#107-09-02-05-06-09-30-09-09-3

<sup>(111)</sup> «... Não pudemos saber se era ilha ou terra firme, ainda que nos inclinamos a esta última opinião...»

<sup>(112)</sup> De capital importância para a fiel interpretação dos textos quincentistas referentes ao Brasil é deixar assente que a denominação de *ilha* freqüentemente se aplicava a vastas regiões do continente americano. Convmem que isto fique estabelecido para circunscrever às suas mínimas proporções a importância do argumento que pretende opôr-se à concepção continental portuguesa da América. Ainda no processo instaurado pela reclamação de Portugal acerca do pau brasil descarregado em Sevilha das duas caravelas que regressaram da expedição de Solís ao Rio da Prata em Setembro de 1516, se designa o Brasil por «las Islas que por la demarcacion de entre estes reynos e el reyno de Portugal son del dicho Serenissimo Rey de Portugal». Cf. José Toribio Medina, Juan Diaz de Solís: Documento LXX.

uma unidade perdida nas alturas de Cabo Verde—para anunciar o achamento de uma ilha. Não tardará que outros navios saiam a barra do Tejo para reconhecer o litoral de Vera Cruz... ¿Caravelas e náus enviadas tam longe para visitar uma ilha habitada por homens nus? ¿Quem póde acreditar em semelhante fábula, num tempo em que todos os navios eram poucos para impôr respeito aos príncipes hindus e transportar para as taracenas de Lisboa as especiarias do Oriente?

Naquele magestoso momento em que Portugal estabelecera o contacto marítimo com a civilização oriental, ¿que importância ou valor podia ter a ilha descrita por Vaz de Caminha? A expedição de 1501, narrada por Vespúcio, revela a concepção portuguesa de um continente ocidental, delineado no planisfério de Cantino. Uma mesquinha e míope visão tem impedido que até hoje a semana memorável da enseada da Corôa Vermelha fôsse integrada na história da América como a primeira e genuína revelação do continente. De facto, até essa viagem demonstrativa, as caravelas espanholas ainda navegavam para o ocidente na persuasão de chegarem a Cipango, a Cathay e ao Ganges. Cabral, tocando as terras ocidentais na proximidade dos 17º de lat. austral, e prosseguindo na rota de Vasco da Gama para a Índia, pelo oriente, acompanhado de Bartolomeu Dias, Nicoláu Coelho e Pero Escolar, demonstra irrecusavelmente que a ciência cosmográfica portuguesa já atingira sôbre o diâmetro da terra, no fim do século XV, noções que corrigiam os cálculos empíricos em que se basearam as navegações do ciclo colombino. No dia 2 de Maio de 1500, a esquadra portuguesa não empreende contornar a pseudo-ilha de Vera Cruz para atingir a Índia pelo ocidente. É a obstinação sistemática no repúdio do plano de Toscanelli e Colombo, aconselhado por Monetário. Da longitude aproximada de 41º em que se encontrava a esquadra, poucos dias seriam precisos para atingir a Índia, segundo os cálculos engendrados nas narrações de Marco Polo. Entretanto, a esquadra volta pôpas à miragem e segue, de velas abertas, rumo às terras asiáticas das especiarias,—ao encontro da procela que vai dizimá-la e vitimar o descobridor do cabo das Tormentas—pela líquida e imensa estrada do Atlântico, arfando sôbre os insondáveis abismos, conduzindo para a morte, para os combates e para a glória, como sobrenaturais figuras de tragédia épica, os heróis, os monges e os marinheiros que tinham arvorado sob a cruz celeste de estrélas uma primeira cruz fabricada com o lenho brasileiro, derrubado nas florestas de um mundo virgem.







Aspecto parcial da Sala dos Veados, no palácio de Sintra (estado actual),  
em cujo tecto artexado e brasonado se vê o brasão do descobridor do Brasil.

(Aquarela de Roque Gamero)





# APÊNDICE A

Texto português, segundo a cópia quinhenista do Arquivo do Estado de Veneza, da carta de D. Manuel aos Reis de Castela em que lhes participou o descobrimento do Brasil pela 1.ª armada da Índia e da qual se conhece geralmente a versão espanhola publicada por Navarrete.



Titulo de carta que el Rey no se  
 escreveo mtois da 1.ª armada  
 doo padroeiro de India

E fizeo dizeo papado de pois que apuntra no ba. da India  
 aq. r. ion. non. e. p. m. i. u. i. s. l. e. g. i. s. a. t. o. r. i. o. s. S. i. n. a. s. a. o. c. o. n. f. i. a. s.  
 d. e. l. l. a. p. o. i. q. u. e. n. o. n. r. a. n. d. a. b. i. n. d. o. p. a. t. i. n. z. a. c. a. p. i. t. e. n. o. u.  
 a. p. o. t. a. n. o. m. o. d. e. d. a. f. l. o. t. a. q. u. e. l. a. t. i. n. z. a. c. o. m. m. a. d. e. d. e. p. o. i. s.  
 l. e. u. a. e. r. i. g. u. a. d. a. p. e. r. t. h. u. r. m. i. s. q. u. e. t. a. m. b. e. m. n. o. n. q. u. a. n.  
 n. d. a. b. i. n. d. a. s. d. u. i. s. N. a. d. o. l. e. u. a. c. o. m. p. a. n. h. a. d. a. s. d. a. c. q. u. e.  
 n. o. s. q. u. i. a. d. e. a. s. t. i. n. g. a. c. o. m. p. a. n. h. a. d. a. a. c. o. f. a. c. e. q. u. e. e. r. e. m. i. n. a. c.  
 d. e. n. o. s. q. u. e. n. o. b. a. n. e. m. t. e. p. a. r. t. i. c. i. o. n. i. n. i. p. a. r. t. i. c. i. o. n. i. n. i. p. a. r. t. i. c. i. o. n. i. n. i. p.  
 m. e. n. t. e. p. a. n. t. e. d. a. d. i. t. a. c. i. o. n. i. n. i. p. a. r. t. i. c. i. o. n. i. n. i. p. a. r. t. i. c. i. o. n. i. n. i. p.  
 q. u. e. d. u. a. s. m. a. o. s. q. u. e. p. a. p. a. s. q. u. a. n. t. i. d. a. d. e. a. s. p. a. r. t. i. c. i. o. n. i. n. i. p.  
 d. e. n. o. m. a. r. c. o. n. o. u. a. p. a. r. t. i. c. i. o. n. i. n. i. p. d. a. f. l. o. t. a. c. o. m. t. i. p. o. d. e. l. l. a.  
 n. o. n. i. s. f. i. z. a. d. i. t. a. m. i. n. i. s. t. a. d. e. l. l. e. p. o. i. s. l. e. g. i. s. a. t. o. r. i. o. s. a. d. d. i. t. a.  
 N. a. o. s. e. t. a. m. b. e. m. p. a. n. o. t. e. f. e. r. i. t. o. d. e. m. o. d. o. S. i. n. a. s. p. o. l. o. p. z.  
 l. e. p. a. d. i. c. i. a. m. i. n. t. e. q. u. e. f. o. l. e. q. u. a. n. t. o. d. e. l. l. a. b. i. n. d. a. c. o. n. o. u. a. d. e.  
 c. o. m. o. a. d. c. o. n. f. i. a. s. d. e. l. l. a. p. o. t. e. s. t. a. t. a. m. a. d. q. u. a. n. t. o. d. e. n. o. s. i. s. d. e.  
 p. o. m. a. y. a. n. t. e. p. a. s. u. p. a. r. t. i. c. i. o. n. i. n. i. p. o. d. i. t. o. m. e. u. c. a. p. i. t. a. o. s. n. o. n.  
 t. r. i. z. n. a. o. s. d. e. l. l. a. d. e. l. l. a. m. i. n. t. e. d. e. m. a. r. c. o. d. e. n. o. s. i. s. p. a. p. a. d.  
 d. e. n. a. o. o. n. t. a. n. a. s. l. e. p. a. s. t. e. a. p. o. m. i. n. t. e. e. r. i. g. u. a. d. a. n. o. n. i. s. f. i. z. a.  
 q. u. e. n. o. b. a. n. e. m. t. e. l. e. p. a. d. i. c. i. a. m. a. g. u. e. p. o. r. n. o. m. e. p. a. n. t. i. c. i. o. n. i. n. i. p.  
 e. n. q. u. e. a. r. t. i. c. i. o. n. i. n. i. p. a. d. d. e. n. o. s. i. s. N. a. o. s. c. o. m. n. a. p. a. r. t. i. c. i. o. n. i. n. i. p.  
 i. n. o. c. e. n. t. i. a. m. a. n. d. a. d. a. p. a. r. t. i. f. i. c. a. s. a. g. u. a. t. e. p. a. r. t. i. c. i. o. n. i. n. i. p. q. u. e.  
 n. o. s. i. s. S. i. n. a. s. m. i. l. a. g. i. o. p. a. n. t. i. c. i. o. n. i. n. i. p. q. u. i. s. q. u. e. p. a. n. t. i. c. i. o. n. i. n. i. p.  
 q. u. e. e. r. e. n. i. s. c. o. m. b. i. n. e. n. t. e. c. o. n. c. e. p. t. a. u. n. a. b. o. g. i. t. a. t. a. n. i.  
 d. a. i. n. d. i. a. q. u. e. a. l. i. c. o. n. c. e. p. t. o. p. a. r. t. i. c. i. o. n. i. n. i. p. a. n. o. n. a. g. u. a. n. o.  
 p. o. t. e. s. t. a. m. i. n. t. e. d. e. l. l. a. q. u. e. t. i. n. g. a. p. a. m. u. d. a. r. n. o. n.  
 p. a. r. t. i. c. i. o. n. i. n. i. p. p. a. r. t. i. c. i. o. n. i. n. i. p. d. u. s. c. o. n. f. i. a. s. d. a. d. i. t. a. c. i. o. n. i. n. i. p.  
 d. e. n. o. m. e. d. u. l. t. i. m. e. n. t. e. q. u. i. s. n. a. n. t. o. a. n. t. e. n. o. t. e. f. e. r. i. t.  
 c. o. m. o. q. u. e. a. c. q. u. a. r. a. p. a. r. t. i. c. i. o. n. i. n. i. p. c. o. n. c. e. p. t. a. u. n. a. b. o. g. i. t. a. t. a. n. i.  
 e. s. p. a. n. t. a. c. o. n. a. q. u. e. d. e. c. q. u. e. l. e. f. a. i. t. a. n. t. e. r. o. e. r. i. g. u. a. r. a. o.  
 d. e. l. l. o. p. a. s. u. c. o. m. m. i. s. t. e. r. i. o. t. r. o. n. t. i. n. t. a. t. a. e. n. i. q. u. e. n. i. s.  
 q. u. i. s. p. r. o. d. i. a. i. n. t. e. m. o. n. t. e. p. o. t. e. s. t. a. t. a. m. a. d. a. s. u. a. d. i. t. a.  
 q. u. a. n. t. i. d. a. d. e. d. e. l. l. a. q. u. e. n. i. s. e. s. t. a. p. o. n. p. a. r. t. i. c. i. o. n. i. n. i. p. p. a. n. t. i. c. i. o. n. i. n. i. p.  
 n. i. s. t. e. t. i. p. o. d. e. l. l. a. p. a. r. t. i. c. i. o. n. i. n. i. p. d. e. l. l. e. o. n. t. a. d. e. l. l. a. d. e. l. l. a. d. e. l. l. a.  
 l. e. o. r. a. n. o. n. e. r. e. a. b. u. d. e. n. o. t. i. c. i. a. c. o. n. c. e. p. t. a. u. n. a. b. o. g. i. t. a. t. a. n. i.  
 q. u. e. c. o. m. n. o. n. t. e. q. u. e. f. f. i. c. i. a. c. i. o. n. i. n. i. p. p. a. p. a. d. a. m. i. n. t. e.







Coni qua bombardã gosa demontouos deus no pto  
 Souto dy pu bizunço cabista. llee. pldada sua  
 gante. otomou ratiomut acalcuti. con ni onoro  
 anghiros palqua. atcegaya. conis fte ali finter o  
 lris sinado dequra. Duro uillea. que la batijam. fiza.  
 myte. **P** que. **P** quei po delee Durans **P** **D**  
 Dconis aut<sup>s</sup> muradaya. lloppuraya. aquatenaas  
 eg mandou. upropitar. pgarlu courtado o  
 mela viuga. pceer ubivo p u t<sup>ta</sup> p fe alos  
 unis gramul opamiz tuis peguino nau. con  
 lris ponce gonte tomuris qua tamunganao  
 a col. tanta. gente. cath. e. o decau quo  
 go do capitulo p<sup>s</sup> ella age em buua vindo con  
 todo seu. iftudo ifta. iftando mfta con cor  
 dia e amizado pmdo fa duio naos caroguadas  
 lloppuraya. e o mouros pncipalmonte. so lmita qutali  
 offam. iftante. Duron. o gramul. dnois que fa  
 es poya. busbanas. lloboos mado. que puda  
 pa. p<sup>s</sup>uris. Dkondia. mte. onou. fiza. p<sup>s</sup>uris  
 equi. tuis. atp. in. aluoroo. **P** Durans. go  
 uranto. **P** tadalu. muradaya. q<sup>s</sup>is. anauao. do  
 mouros. p<sup>s</sup>ondian. nio. smandauanas. p<sup>s</sup>ondian  
 pa. aut<sup>s</sup> p<sup>s</sup>uris. p<sup>s</sup>ondo. ifto. dno. capitulo. **D**  
**D**u. Dize. aut<sup>s</sup> lloboos. quepando. p. p<sup>s</sup>uris  
 dimdoex. que. comp<sup>s</sup>. equi. con. ella. ringa. iftando  
 que. era. que. Dconio. in. p<sup>s</sup>uris. p<sup>s</sup>uris. Daja  
 muradaya. Dque. caroguaf. no. Durans. naos. p<sup>s</sup>uris  
 too. oca. p<sup>s</sup>uris. raugundae. nois. Daja. liguar. anghios  
 aut<sup>s</sup> p<sup>s</sup>uris. p<sup>s</sup>uris. p<sup>s</sup>uris. p<sup>s</sup>uris. p<sup>s</sup>uris  
 rida. anouido. Daja. que. onuf. natura. lloboos  
 rija. lorno. Dcon. equi. p<sup>s</sup>uris. caroguaf. lris  
 Du. pto. non. fuis. o. fuis. p<sup>s</sup>uris. que. de. ego  
 Dand. liguar. p<sup>s</sup>uris. pa. que. affam. at<sup>s</sup> lloboos  
 mandar. o. Dno. ruis. fuis. que. nio. onuf  
 lloboos. pa. ega. onuf. **P** tanto. que. o  
 lloboos. p<sup>s</sup>uris. q<sup>s</sup>is. Durans. con. gramul. **D**





Muy bno toda bja. a funda <sup>mataram</sup> floresta negra pto  
 de gente do futor. e com esse p. p. de yan. p.  
 pebas ante mortu e cativos. E mto asis pas  
 bendo omra vapitao como cedi a fte nra con  
 ara. e bja. qui ego noi mandaria. inquit p.  
 cado p. p. p. da l. q. uo a p. r. e. a. e. b. e. a. n. d. o.  
 gura. e asis p. t. i. n. g. a. a. p. o. l. a. d. o. d. a. f. a. z. e. d. a.  
 m. i. n. g. a. q. u. e. e. n. t. r. a. f. i. c. a. r. a. p. o. t. e. i. s. t. a. n. d. o.  
 q. u. i. s. d. e. p. a. s. p. e. t. e. r. f. a. z. i. a. e. n. m. e. n. d. a. d. o.  
 f. a. t. o. c. a. s. s. e. q. u. a. n. d. o. b. i. s. q. u. e. u. s. q. u. i. b. e. n. d. o.  
 t. e. r. e. e. m. i. n. g. a. n. d. a. t. e. m. e. n. d. o. p. d. e. i. r. u. n. i. a. r. e. g. u.  
 p. a. m. o. n. t. e. c. o. m. o. e. l. p. o. u. f. i. p. a. s. d. e. r. p. o. l. e. s. a. p.  
 p. o. d. i. a. b. i. n. g. u. a. n. c. a. q. u. e. n. a. q. u. e. t. e. r. e. p. o. p. a. z. a.  
 t. o. m. a. r. u. r. d. i. a. e. l. p. o. u. e. g. u. o. e. n. i. s. o. b. a. e. p. u. n. o.  
 e. g. d. e. i. n. u. a. s. o. s. g. r. a. d. i. q. u. e. u. d. e. p. t. o. e. s. t. a. n. a. r. e. m. a. n.  
 d. a. m. b. t. r. a. z. e. i. n. s. t. a. d. a. t. o. d. a. a. g. e. n. t. o. q. u. e. i. n. e. l. l. a. b.  
 o. r. a. t. r. u. n. d. o. a. l. e. g. n. a. q. u. e. e. s. t. a. p. o. u. e. s. t. o. m. d. a.  
 q. u. e. e. l. p. o. u. n. o. i. u. n. i. c. m. a. t. a. r. e. e. m. a. t. r. o. n. u. e. e. n. t. i. j.  
 d. a. e. l. p. o. u. e. s. t. o. m. a. d. a. s. n. o. m. a. n. d. u. e. t. o. d. a. i. q. u. i.  
 m. a. r. d. a. n. a. m. t. o. e. p. t. o. q. u. e. f. o. i. a. r. e. l. e. g. a. n. t. e. p.  
 a. n. t. o. n. a. e. q. u. a. s. e. s. t. a. n. a. r. i. t. r. e. s. u. l. e. f. a. n. t. e. s. e.  
 l. i. m. o. r. e. r. a. n. e. m. i. s. t. o. e. l. p. e. n. d. o. t. o. d. o. a. q. u. e. d. e. i.  
 e. t. a. n. t. o. q. u. e. f. o. i. n. o. i. t. e. p. a. s. i. s. c. o. n. t. o. d. a. l. a. s. n. a. b. o.  
 e. s. t. e. p. o. s. e. m. a. n. d. o. n. i. t. e. r. q. u. e. p. a. d. e. n. o. l. o. n. g. u. o.  
 e. s. t. a. d. a. l. e. e. r. a. n. t. o. q. u. e. u. m. a. n. z. e. r. e. e. c. o. m. e. d. o. u.  
 u. t. r. a. r. e. n. o. i. a. n. t. e. g. a. y. a. e. t. e. r. e. t. r. i. o. u. t. e. n. o. u.  
 p. r. i. n. c. i. p. a. l. m. o. n. t. e. n. o. c. a. s. o. d. e. l. l. e. b. y. c. o. i. s. a. g. e. e.  
 e. t. e. r. e. p. s. i. u. n. y. p. o. d. a. n. o. e. t. e. r. m. a. t. o. u. m. i. s. t. a.  
 e. n. t. e. p. r. i. n. c. i. p. a. l. e. q. u. e. e. s. t. a. n. a. f. u. n. t. o. c. o. i. s. e. l. e. t. p. o.  
 e. s. q. u. a. s. e. l. e. p. s. i. o. e. g. u. o. f. o. r. a. d. a. n. d. a. l. e. p.  
 e. t. e. r. p. a. r. u. r. i. q. u. e. e. n. t. o. d. o. e. l. e. n. o. i. s. e. s. t. a. n. a. p. a. g. u. o.















Leitura em ortografia actual da carta de D. Manuel aos Reis Católicos, segundo a cópia do Arquivo de Veneza (alterada apenas na pontuação).

Traslado da carta que El-Rei nosso senhor escreveu a El-Rei e à Rainha de Castela seus padres da nova da Índia.

(a) Estes dias passados depois que a primeira nova da Índia chegou, não escrevi logo a Vossas Senhorias as cousas dela porque não era ainda vindo Pedro Álvares Cabral meu capitão-mór da frota que lá tinha enviado. E depois da sua chegada sobresteve nisso porque também não eram ainda vindas duas náus de sua companhia das quais uma delas tinha enviado a Sofala, que é mina de ouro que novamente se achou, não para resgatar, sòmente para haver verdadeira informação das cousas dela, porque duas náus que para isso iam, uma delas se perdeu no mar (b) e a outra se apartou da frota com tempo feito e não foi à dita Mina (c). E depois de chegadas as ditas náus (d), estando para notificar tudo a Vossas Senhorias, Pero Lopes de Padilha me disse que folgarieis de saber as novas de como as cousas dela sucederam, as quais, de como tudo sumariamente se passou, são estas. O dito meu capitão com treze náus partiu de Lisboa a nove dias de março do ano passado e nas oitavas de páscoa seguinte chegou a uma terra que novamente descobriu a que pôs nome Santa Cruz, em que achou as gentes mas como na primeira inocência, mansas e pacíficas, a qual pareceu que nosso Senhor milagrosamente quis que se achasse porque é mui conveniente e necessária à navegação da Índia, porque ali corregiu suas náus e tomou água, e pelo caminho grande que tinha para andar não se deteve para se informar das cousas da dita terra, sòmente dali me enviou um navio (e) a notificar-me como a achara, e seguiu seu caminho pela via do Cabo da Boa Esperança. Naquele golfoão, antes de chegar ao Cabo, passou grandes tormentas em que num só dia juntamente sossobraram à sua vista quatro náus (f) de que não escapou pessoa alguma, sendo já a este tempo desaparecida d'ele outra náu (g) de que até agora não tem havido noticia, e aquela em que êle ia com as outras que ficaram passaram grande perigo e assim foi sua via aportar ao Reino de Quilôa, que é de mouros, debaixo de cujo senhorio está a dita mina de Sofala, porque para o Rei d'ele levava minhas cartas e recados para com êle assentar a paz e trato àcerca do resgate e negócio da dita mina. E antes de chegar ao dito Reino achou duas náus com grande soma de ouro, as quais teve em seu poder e por serem do dito Rei de Quilôa fazendo-lhes muita honra as deixou ir, do qual Rei foi muito bem recebido, vindo em pessoa avistar-se com o dito meu capitão ao mar, e entrou com êle em seu batel e lhe enviou presentes, e aí, depois de ver minhas cartas e recados, assentou o trato. E por as náus que para a dita mina iam dirigidas serem das que se perderam, não se começou por então aí nenhum resgate porque a mercadoria que as outras levavam não era conforme à que para aquela terra convinha, e dali se partiu e se foi a outro Reino de Melinde, para onde levava também minhas cartas e recados, por o Rei d'ele, que assim mesmo é mouro, ter feitas boas obras a D. Vasco, que lá primeiro foi a descobrir; o qual Rei assim mesmo se avistou com êle no mar e lhe enviou também presentes e com êle afirmou e assentou paz e amizade e lhe deu os pilotos que lhe convinha para a sua viagem; os quais reinos são do mar Roxo para cá e da parte do sertão confinam com gentios, os quais gentios confinam com o preste João, que êles chamam o abechy. Em sua linguagem quer dizer cerrados (h) porque de feito o são e se cerram por sinal que são baptizados em água. Dali se partiu para Calecut que é além setecentas léguas, a qual cidade creio que já teréis sabido é de gentios que adoram muitas cousas e creem que há um só Deus, e de muito grande povo; e há nela muitos mouros que até agora sempre nela trataram de especiaria, porque é assim como Bruges em Flandres, escapo (i) principal das cousas da Índia que de fóra vêm a ela, e nela não há senão canafistula e gengibre; à qual cidade chegou havendo cinco meses que era partido de Lisboa, e foi do Rei mui honradamente recebido, vindo-lhe falar a uma casa junto com o mar com todos os seus grandes e muita outra companhia, e ali lhe deu meus recados e assentou com êle minha paz e concêrto, do qual assento o dito Rei mandou passar uma carta escrita em pasta de prata com seu sinal de tauxia dourada, por assim ser costume de sua terra nas cousas de grande stância, e outras cartas escritas em fôlhas de umas árvores que parecem palmas, em que ordenadamente escrevem, e destas árvores e do seu fruto se fazem estas cousas que se seguem: açúcar, mel, azeite, vinho, água, vinagre, carvão e cordoalha para navios e para tôda outra cousa, esteiras de que fazem algumas velas de náus, e para outras muitas cousas (j). E o dito fruto além daquilo que d'ele se assim faz é grande mantimento seu, principalmente no mar; e depois do assento assim feito com o dito Rei pôs meu feitor com tôda a casa ordenada que para a dita feitoria enviava à terra (k) e começou logo de tratar suas mercadorias e de carregar as náus de especiaria. Neste meio tempo enviou o Rei de Calecut dizer ao meu capitão que uma náu muito grande e mui armada de outro Rei seu inimigo lhe tinha mandado dizer que passava perante seu pôrto sem nenhum médo seu, a qual já outra vez o tinha enojado, e que lhe rogava muito que lhe mandasse tomar, encarecendo-lha como cousa que tocava muito a seu estado e honra.

O dito meu capitão vendo o bom trato que êle e assim o meu feitor começavam de receber, por mais confirmar minha paz e amizade, acordou de o fazer, e por lhe mostrar a força de nossa gente, navios e artilharia, mandou sòmente

(a) No texto espanhol a narrativa começa: «*Muy altos y muy excelentes y muy poderosos Principes Señores padre y madre.*» Por esta omissão voluntária e pela do fecho da carta se deprende que a cópia enviada para Veneza presidiu um critério tam sòmente informativo.

(b) Na tormenta do Cabo da Boa Esperança.

(c) A náu de Diogo Dias.

(d) As de Pedro Álvares Cabral, Nicoláu Coelho e Pedro de Ataíde.

(e) A naveta dos mantimentos, do comando de Gaspar de Lemos.

(f) Os navios de Bartolomeu Dias, Aires Gomes da Silva, Luis Pires e Simão de Pina.

(g) O navio de Vasco de Ataíde, perdido nas alturas de Cabo Verde.

(h) Não circuncisos.

(i) «*escapolla*» lêmos no documento, significando escoadouro. Na versão espanhola, publicada por Navarrete, a palavra foi lida «*Está la*», o que não faz sentido.

(j) No texto espanhol, que com raríssimas e pouco importantes alterações acompanha literalmente o texto português da cópia do arquivo de Veneza, a frase «*e para outros muitas cousas*» aparece assim traduzida: «*et se sirven de ellas en todo lo al que les cumple.*»

(k) A leitura do documento feita expressamente para Eugénio do Canto em 1906 no arquivo do Torre do Tombo e publicada nesse mesmo ano revela um *lapsus calami* do copista, pois esta passagem ali aparece assim redigida literalmente, como se pôde verificar no fac-símile: «*que para dita dita feitoria enviava Em terra para dita feitoria...*» A versão espanhola diz: «*que para la dicha feitoria enviava en terra...*»


a ela o mais pequeno navio que tinha, com uma bombardá grossa, e encaçou-os dentro do pórtio de outro Rei seu vizinho e à vista d'êle e de toda sua gente a tomou e a trouxe a Calecut com 400 homens archelros e alguma artilharia e com sete eufantinos ensinados de guerra dentro nela, que lá valeriam trinta mil cruzados porque por um só d'êles davam 5.000 cruzados, e com outra mercadoria de especiaria; a qual náu lhe mandou apresentar e lha deu com tudo o que nela vinha e êle a veio ver à ribeira por ser a êles mui grande espanto tam pequeno navio com tam poucos homens tomarem uma tamanha náu e com tanta gente, e a receber o recado que o dito capião sôbre ela lhe enviava vindo com todo o seu estado e festa. E estando nesta concórdia e amizade, sendo já duas náus carregadas de especiaria, os mouros, principalmente os de Mecca, que ali são estantes (1), por verem o grande dano que se lhe seguia, buscavam todos os modos que podiam para pôrem discórdia entre o meu feitor e el Rei e poseram a terra em alvorço para torvarem e porque tôdas as mercadorias estavam nas mãos dos mouros, escondiam-nas e mandavam-nas secretamente para outras partes, e sabendo isto o dito capião enviou dizer a el Rei de Calecut, queixando-se e pedindo-lhe que cumprisse o que com êle tinha assentado, que era que dentro em 20 dias se lhe daria mercadoria de que carregasse as ditas náus e que até elas serem carregadas não daria lugar a nenhuma outras se carregassem. E el Rei lhe respondeu que tôda a mercadoria que houvesse na terra lhe mandaria logo dar e que se alguma carregasse em seu pórtio sem seus officiaes o saberem que êle lhe dava lugar e poder para que a retivesse até êle mandar os ditos seus officiaes que nisso houvesse de prover para lha entregar. E tanto que os mouros souberam acordaram com grande diligência de carregar uma náu publicamente dando ainda maior diligência em esconderem a mercadoria do que dantes faziam e isto para darem causa a que o escândalo se começasse, porque são poderosos. E a cidade é de muitas nações e de espalhada povoação e em que o Rei mal pôde prover aos alvorços do povo, e vendo meu feitor como a náu se carregava requereu ao dito capião que a retivesse como com el-Rei tinha assentado, e o dito capião arreceando o escândalo duvidou de o fazer e o dito feitor tornou a lha requerer que todavia a retivesse, dizendo-lhe que os principaes dos mouros e assim alguns gentios lhe diziam que se a dita náu se não retinha em nenhuma maneira poderiam carregar suas náus, e segundo o que seguiu parece que o faziam a fim de darem causa ao dito escândalo. E o meu capião depois de o duvidar muitas vezes, receando o que se seguiu, mandou dizer à gente daquela náu, pelo poder do Rei que para isso tinha, que se não partissem, e êles não o quizeram fazer, e então foi necessário de a mandar reter e mandou aos seus batéis que a metessem dentro do pórtio onde estivesse seguro de não poder partir sem seu prazer, e tanto que os mouros isto viram, como era o fim que êles desejavam naquele próprio instante vieram logo com todo o outro povo, que já dantes tinham alvorçado, sôbre o dito feitor e casa e combaterem-no, e êle com êsses poucos que consigo tinha se defendeu por algum espaço e se saíu de casa vindo-se recolhendo ao mar, e o meu capião, que ao presente estava doente, tanto que lhe foi dito do alvorço que era em terra, mandou todos os seus batéis a socorrer-lhe, e posto que o mar fôsse mui bravo todavia ainda recolheu alguma parte de gente. Mataram o feitor e com êle se perderiam 50 pessoas entre mortos e cativos, e nisso assim feito vendo o meu capião como o Rei a isto não acudira e via que lhe não mandava nenhum recado e se provia de alguns aparelhos recendo guerra, e assim se tinha apoderado da fazenda minha que em terra ficara, sobrestando um dia para ver se lhe fazia emenda do dito caso, quando viu que nenhum recado lhe enviava, temendo-se de êle armar grossamente, como depois fez, para que lhe pudesse impedir a vingança que naquele tempo podia tomar, acordou de o pôr logo em obra e tomou-lhe dez náus grossas que no pórtio estavam e mandando passar (m) a espada tôda a gente que nelas era, tirando alguma que escapou escondida e que depois não quis matar e ma trouxe cativa. E depois de tomadas as mandou tôdas queimar diante do pórtio, que foi a êle grande espanto, nas quais estavam três elefantes que ali morreram, e nisso pendeu todo aquele dia, e tanto que foi noite se foi com tôdas as náus e se pôs o mais em terra que pôde ao longo da cidade e tanto que amanheceu lhe começou atirar com artilharia e lhe atirou até noite principalmente às casas do rei, com a qual lhe fez muito dano e lhe matou muita gente como depois soube, e lhe matou um homem principal que estava junto com êle, pelo qual êle se saiu logo fóra da cidade por lhe parecer que em tôda ela não estava seguro. E dali fez vela e se foi a outro pórtio seu que se chamava Fandaran em que também lhe fez nojo com artilharia e lhe matou gente e dali fez vela a via do Reino de Cochim que é aquela parte donde vêm a especiaria 30 léguas além de Calecut, e no caminho achou outras duas náus de Calecut que também tomou e mandou queimar, e chegando a Cochim depois de ter feito saber ao Rei o que tinha passado em Calecut foi d'êle muito bem recebido e assentou com êle seu trato pela maneira que o tinha assentado em Calecut, e pôs logo meu feitor e certos homens com êle em terra, para o qual lhe deram refens dos mais honrados que me trouxesse, e lhe carregaram as náus em 16 dias, e a mercadoria lhe traziam em seus batéis e a elas com tanto maior amor e segurança que parece que nosso Senhor permitiu o escândalo de Calecut por se acertar êste outro assento, que é de muito mais proveito e segurança porque é muito melhor pórtio e de muita mais mercadoria porque quasi tôda a mercadoria que vai a Calecut muita dela há mercadores somente tinham 50 náus. Naquelle Reino há muitos cristãos verdadeiros da conversão de S. Tomé e os sacerdotes d'êles seguem a vida dos apóstolos com muita estreiteza, não tendo de próprio senão o que lhe dão de esmolas, e guardam inteira castidade e têm igrejas em que dizem missas e consagram pão ázimo e vinho que fazem de passas vestidos apostólicos, com suas barbas e cabelos sem os nunca fazerem, e ali achou certa noticia de onde jaz o corpo de S. Tomé, que é 150 léguas de ali na costa do mar, em uma cidade que se chama Mallapôr, de pouca população, e me trouxe de terra de sua sepultura, e todos os cristãos e assim os mouros e gentios pelos grandes milagres que faz vão a sua casa em romaria; e assim me trouxe dois cristãos, os quais vieram por seu prazer e por licença de seu prelado para os haver de mandar a Roma e a Jerusalém e verem as cousas da Igreja de cá, porque têm que são melhor regidas por serem ordenadas por S. Pedro, e êles crêem que foi a cabeça dos apóstolos, e êles serem informados delas; e também soube novas certas

(1) residentes.

(m) Na leitura do documento feita na Torre do Tombo para a edição Eugénio do Canto encontra-se: «mandando trazer a espada». Na versão espanhola: mandó poner à espada.



de grandes gentes de cristãos que são além daquele Reino (n), os quais vêm em romaria à dita casa de S. Tomé, e têm Reis mui grandes os quais obedecem a um só e são homens brancos e de cabelos louros e havidos por fortes, e chama-se a terra Malchina, de onde vêm as porcelanas e alminhas e ambar e lenho alóis, que trazem do rio Ganges, que é áquem d'elles; e das porcelanas há vasos tam finos que um só vale lá cem cruzados. E estando neste Reino de Cochim com o trato já assentado e as náus carregadas lhe veio recado do Rei de Cananor e do Rei de Colum, que são ali comarcãos, requerendo-lhe que se passasse a elles porque lhe fariam o trato mais a seu proveito, e por ter já o assento feito se escusou de ir; e neste tempo, estando para partir de Cochim, lhe mandou o mesmo Rei dizer como uma armada grossa de Calecut vinha sobre elle, em que viriam até 15.000 homens, com a qual ao meu capitão não pareceu bem de pelear por ter suas náus carregadas e ter pouca gente e não lhe parecia tempo nem necessidade de aventurar por ter receio de lhe matarem ou ferirem alguma delas pela longura do caminho que tinha de andar, que eram 4.000 léguas daqui. Porém, fez-se à vela com ellas não deixando seu caminho, e elles não ousando de se alargar ao mar se tornaram arreando de ir sobre elles, e dali fez seu caminho que era pelo Reino de Cananor, um daqueles Reis que o mandaram requerer e em passando, tanto que da terra houveram vista d'elle, lhe mandou outro recado, rogando-lhe que pousasse ali porque queria mandar por elle a mim seu mensageiro, o qual me trouxe e em um só dia que ali esteve lhe mandou trazer tanta especiaria às náus que as carregara de todo se viessem vazias e lha davam que a trouxesse de graça em presente por cobrarem minha amizade, e assim vieram todos os seus grandes ao meu capitão, dizendo-lhe da parte do Rei que por ali veriam que seria ali de outra maneira tratado do que foi em Calecut, afirmando-lhe que se quisesse fazer guerra a Calecut (o) o ajudariam a elle em pessoa por terra e toda sua armada por mar, e depois de lho muito agradecer da minha parte se despediu d'elle dizendo-lhe que nesta outra armada que logo havia de enviar lhe mandaria a minha resposta, e se veio por seu caminho e no meio daquela travessia tomou uma grande náu carregada de mercadoria, parecendo-lhe que seria das de Meca e então havia de vir de Calecut, e achando que a dita náu era do Rei de Cambaia a deixou, mandando por ella dizer ao dito Rei que a deixava porque não ia a fazer guerra com ninguém, sómente a tinha feito áqueles que lhe faleceram da verdade que com elle em meu nome tinham assentado, e seguindo mais adiante se lhe perdeu uma das náus que traziam carregada (p) por de noite vir dar em terra. Salvou-se a gente e elle a mandou queimar por se não poder tirar san (q) e desta paragem mandou o navio haver novas da mina de Sofala, como já atrás digo, o qual é vindo e me trouxe certa informação dela e assim do trato e maneira da terra e da grande quantidade de ouro que ali há e ali achou novas que entre os homens que trazem ouro all ás costas vêm muitos que têm quatro olhos, a saber: dois adiante e dois detrás. São homens pequenos de corpo e rijos, e diz que são homens que comem os homens com que têm guerra, e que as vacas do Rei trazem colares de ouro grosso ao colo, e ácerca desta mina e duas ilhas em que colhem muito alfofar e ambar; e dali se veio o dito meu capitão e chegou a Lisboa a tempo que fazia 16 (r) meses do dia que dela partiu e bento seja nosso Senhor com toda esta viagem não lhe morreu de doença mais que três homens, e todos os outros vêm saos e em boa disposição, e agora me veio certo recado como um dos navios que ia para Sofala (s), que tinha por perdido, vem e será um dia destes aqui, o qual dizem que entrou no mar Roxo e que traz de lá alguma prata e assim alguma informação das cousas de lá, posto que já do dito mar Roxo estou largamente informado, pelo dito meu capitão disso fui informado (t). As mais particularidades neste negócio a Pero Lopes as remeto que a tudo foi presente (u). Escrita em Lisboa a 28 de Agosto (v) de 1501.



(n) «de Cochim», na versão espanhola.

(o) Na versão espanhola há omissão da frase intercalada entre as duas palavras Calecut, o que denuncia lapso do tradutor. O texto de Navarrete diz: «que seria allí de otra manera tratado que fué en Calecut [afirmando-lhe que se quisesse fazer guerra a Calecut], que le ayudaria é iria é en persona por tierra, é toda sua armada por mar...»

(p) A náu de Sancho de Tovar.

(q) salva.

(r) Na leitura do documento publicada por Eugénio do Canto não 17. Lemos 16, como na versão espanhola, e assim deve ser, pois Cabra chegou no mês de Julho.

(s) O navio de Diogo Dias.

(t) Na versão espanhola lê-se: «y por muchas vias fué de ello saber». E, visivelmente, tradução livre do texto original.

(u) No traslado português foram omitidas as palavras de saudação, conservadas na versão espanhola: «Muy altos y muy excelentes é muy poderosos señores Padre é Madre. Nuestro Señor haya vuestra vida y Real Estado en su santa guarda.»

(v) Na versão espanhola lê-se: «Escrita en Santaven á veinte é nueve de Julio». É a única e importante divergência entre os dois textos, que, de resto, se reconhece serem versões de um mesmo documento original.

Publicando a versão espanhola da carta de D. Manuel, de páginas 94 a 101 dos Documentos de los viajes menores (Vol. III da Colección de los viajes y descubrimientos), Navarrete antecede-a da seguinte nota: «Existia en Zaragoza en el archivo de la antigua Diputación de Aragón, destruido en la guerra de la independencia. Copia sacada por D. Joaquin Traggia».

Sabendo-se que D. Manuel se correspondia em português com os soberanos de Castela, o texto espanhol não pôde ser uma cópia do original guardado no arquivo de Saragoça, mas uma tradução. Destruído aquele, do teor do documento só nos restaria a versão de D. Joaquin Traggia se o arquivo de Veneza não nos facultasse uma cópia coeva do texto português. Esta redacção portuguesa deverá prevalecer sobre a tradução espanhola? Não podemos pronunciar-nos com absoluta segurança por falta do documento original, mas o confronto dos dois textos conduz-nos à convicção de que a carta publicada por Navarrete é a tradução quasi literal do texto português encontrado no Arquivo de Veneza. Neste, há as omissões voluntárias das frases protocolares do início e do fecho. No contexto, as duas versões portuguesa e espanhola conferem com as quasi imperceptíveis diferenças de interpretação, que anotámos. Há entre as duas, porém, a divergência importantíssima das datas.

Em Navarrete, a missiva real tem a data de 29 de Julho. No traslado do arquivo veneziano é datada de 28 de Agosto. HARRISSE presume que o copista substituiu a data da carta real a do dia e mês em que a copiou. O engenhoso alvitre do grande historiador americano não explica convincentemente a divergência, pois que esta não se circunscreve à

substituição da data. Na cópia portuguesa, a carta de D. Manuel aparece como tendo sido escrita em Lisboa, quando na versão espanhola é dada como escrita em Santarém. Varnhagen, fundado não sabemos em que texto, consigna em nota à sua História Geral (pág. 122 da 3.ª edição) que a carta foi expedida de Sintra.

Do exame do texto dificilmente se poderá apurar qual das duas datas é a verdadeira. Que Cabral chegou no mês de Julho não parece dúvida. A carta informa que, quando chegou a Lisboa, fazia 16 meses do dia em que partirá. Ao tempo em que a carta foi escrita, também já regressara Sancho de Tovar, enviado pelo capitão-mór a Sofala. ¿No mesmo mês de Julho? Talvez não, se considerarmos que Cabral navegou do Cabo a Beseguiche e de Beseguiche a Lisboa com a natural pressa de chegar, e que Sancho de Tovar teve de cumprir a sua missão em Sofala antes de poder voltar a Lisboa.

Quanto a Diogo Dias, à data em que o rei escrevia, não regressara ainda, embora da sua volta já houvesse notícia em Lisboa.

O que é possível apurar é que a primeira nova da Índia chegou pela naveta de D. Álvaro de Bragança e dos Marchiones, na véspera da noite de S. João; que Pedro Álvares Cabral regressou nos princípios de Julho com três navios, a saber: a capitânia, o de Nicoláu Coelho e o de Pedro d'Ataide, que Vespúcio encontrara em Beseguiche. Chegou depois Sancho de Tovar, de volta de Sofala; e mais tarde Diogo Dias, vindo do Mar Roxo.

A carta de D. Manuel faculta-nos ainda os dados essenciais para o estudo do carácter prudente, magnânimo e forte do descobridor do Brasil. Só quando periga a dignidade de Portugal êle se resolve à violência. O seu parecer é invariavelmente o de um homem de extrêma ponderação. Foram certamente essas grandes qualidades morais que o recomendaram para a alta missão que desempenhou.

## APÊNDICE B

SANUTO, diário, IV, coll. 66-69

Esta é copia di una letera di Zuan Francesco de la Faitada, scritta in Lisbona, a di 26 zugno 1501; drizata in Spagna, a sier Domenego Pixani, el cavalier, orator nostro; la qual per sue di X luio, la mandò in questa terra.

Magnifice orator etc.

A questi zorni passati scrissi per Zuan Vesiga; poi in questo zorno havemo vostra, per la qual ne cometé, li dagamo notitia de la expeditione de l'armata di questo serenissimo re. Ben che per missier Cretico sarà scritto a complemento, io voglio dar notitia a quella de la partita de questa armata, la qual partite de qui a li 17 zugno, et a li 18 fu in Lacus, terra de lo Algaris, che de qui a questa terra fanno 40 lige. Del qual loco de Lacus siamo avisati, luni passato la predita armata era ingrossata de molle nave et molta gente; e, secondo m'avisano per lettere de domenica passata, del regno de Algaris montarano più di 2000 homeni, oltra quelli che de qui andorono con le nave che partino. Lo effecto che questo re manda questa armata a questo loco de' mori, é per pigliarlo; et eri, che fo lo di de Sancto Joanne, havevano lo arsalto in terra. Questo é quanto, fin questo di, se intende de la prefata armata. Da po' se extima andarà a suo camino, dove era deputada; che Dio li concieda vitoria! La magnificentia vostra saperà, che eri, al tardi, vene uno de li navilij, che fu in zener fino a Coloqu, el qual loco si é quello donde si aspetava le spiziarie. Et perché so, quella haverà piazer intendere le nove portano, farò notitia, como questo serenissimo re mandò a lo dito loco de Coloqu 12 nave e navilij, de li quali g'è X soi, uno del signor don Alvaro (?), in compagnia de Bartolo fiorentino (?) et Hironimo (?) et uno genoese (?), l'altro del conte de Porta Alegria (?) e de certi altri merchadanti assai. In tutto sono 12 tra nave e navilij, de li quali, a l'andata, de qui lontano 80 lige, una de queste nave del re se perde, che de lei non s'è saputo mai novela; le altre 11, andorono a suo viaggio, arivarono ad un loco, che se dimanda el Cavo de Bona Speranza. Un zorno de luio, da poi de disnar, li sopra vene grande vento, in restorono se non 7, le quale andorono più avanti, tanto che arivono al Coloqu; tamen dicono, che avanti giogesseno al mando refreshamenti di carne, agneli et altri presentí. Zonti poi a Coloqu, el capetanio vene a parlamento con quel re, e li ritornò a la nave, e mandò el fator general, con li altri deputati officiali, che havesseno a star li in terra, e comenzorono a de la Mecha, che stavano per cargar specie. A uno giorno, li mori con lo factor del re vegnirono a differentia; dicendo l'uno, fu lo factor general e scrivani, et certi frati de observantia, che lo re in la dita armata mandò. Alcuni de quelli che erano in terra, butati in mar, natorono a le nave, e deteno noticia al capetanio di la nova. El qual mandò a parecchiar tute le nave a

(?) D. Álvaro era o quarto filho de D. Fernando, duque de Bragança, e irmão do terceiro duque, degolado em Évora.  
(?) Bartolomeu Marchione, rico mercador fiorentino, estabelecido em Lisboa.

(?) Jerónimo Serigne, fiorentino, estabelecido em Lisboa, a quem D. Manuel concedeu o título e privilégios de cidadão de Lisboa.

(?) António Saivago, segundo pregoeiro Peralgallo (Cenni intorno alla colonia italiana in Portogallo nei secoli XIV, XV e XVI).

(?) O Conde de Foralegre, D. Diogo da Silva de Menezes, aio que foi de D. Manuel, casado com D. Maria de Ayala, filha de Diego de Herrera e D. Inés Peraza, herdeira de Fernan Perez, o rei das Canárias.



vela, e comenzò a bombardar le nave de' mori, in modo che nè mandò in fondo circa XII nave, et occise piú de 300 mori. Facto questo, comenzò a tirar le bombarde in terra, et amazò molta gente, ruinando molte case; e l'altro zorno pigliarono molti homeni de Coloqu, e li menorono a la sua nave. El capetanio stete in deliberation de ritornarse qui. Uno Judeo, che l'altro capetanio menò qui la prima volta che'l fu in Coloqu per questo re, fu mandato in questa armata, tuta via non lo lassorono mai andar a terra, comenzò a dir al capetanio che non sí retornasse, ma che se andasseno piú avanti 70 in 80 lige, che lui li meneria al loco proprio, donde nascono le spiziarie, che é loco de altro re. El capetanio, visto le proposition del judeo, determinò de far quello che lui diceva, e mandò a far vela verso questo loco che costui li diceva, tanto che arivorono a questa terra, che se domanda Chuchi, dove el capetanio mandò homeni in terra a parlar a lo re de questa terra, et a quello narono quello li é stà fato in Coloqu. Questo re de questa terra é grande inimico del re di Coluqu, et inteso questo, li mandò 4 homeni, de li sui piú principali, a le nave, che stesseno li, per contro de altri 4, che lo capetanio mandò in terra; e comenzorono a far partiti, per modo che in nove zorni carichono tutte 7 le nave de spiziarie; zoè garofali, canelle, nose muschate, pevere et altre sorte specie. E da poi che le nave fonno del tutto cargate, questo re li mandò altre 14 barchaze de spiziarie, e loro le retornorono a remandar, perché non le podevano alear; e questo re ge le mandò a dar senza denari, né altra cossa per contro. El re de Chaliqu, inteso che questa armada era andata a cargar a questo loco, perché era inimico de quel'altro re, e dubitandose che lo trafico de Caliqu non se vastasse, ordenò una grande armada, per mandar a pigliar le nave de Portogalo; in la qual armada andavano piú de 15 milla homeni. El re de Chuchi, che sepe questa nova de questa sua armata, lo feze asaper al capetanio de Portogallo, fazandoli grande offerto, per salvarli quanto lui potesse; et oltra questo feceno partito, che li 4 homeni de le nave, stavano in terra, restaseno là, et li 4 altri de la terra, che stavano in le nave, vegnissero qui con le dite nave, e cussi feceno, con grande amicitia. Uno giorno, stavano per partir le dite nave, per vegnir a suo camino, l'armata di Chaliqu aparse; et quelli de le nave deteno la vella, ché heveano bon vento, e lessorono per pope l'armata de Chaliqu, perché quele nave non vano a vela, se non con vento in pupa. In Chaliqu remase grande valuta de zoie, che za haveano comprado; tuta via se existima ne vegna qui, in queste nave del re, grande summa. La fama de la riqueza di questo re é tanto grande, che hessendo la terza parte, é una grande cossa. Da poi, come é dito, che fossemo partiti da Chuchi, luntanadi dal dito loco 200 lige, trovarono un'altra terra, chiamata Lichinocho, e li stava uno re molto richo, el quale mandò presenti al capetanio, et mandoli doi ambasadori, i quali vegnano a lo re de Portogallo. Expediti da questo re, partirono al suo viazo, e se ne veneno a Zafale, che in questo loco dicono essere grande rescato de oro e, de le 12 nave, el re ordenò che do de esse se ne andaseno a questa terra; ma quando se perderono le 4 nave, haveano ad andar a questa terra de Zafale. Da poi se ne veneno piú avanti, e uno giorno se feze grande vento, in modo che una de le sette nave fu a dar in terra, e le persone se salvarono. El capetanio mandò a brusar la dita nave con la mercantia. Gionti al Capo de Bona Speranza, el capetanio mandò a tute le altre nave, se zonzeseno insieme, et andono in compagnia 3 in 4 zorni. Da poi comandò, che questa, ch'è venuta, per esser miglior de le vele, se partisse da le altre, e venisse a dar nova de esse nave qui, a questo re de Portogalo; e cussi feze. Questo navilio, che é venuto, é lo piú piccolo de tuti, et é del signor Alvaro e tre altri merchadanti nominati di sopra. Lui é lo piú povero de tutti li altri, lo quale porta 300 cantera de pevere et 200 de canella, nose muscade, lacha, benzui; et porta la novella de esse cosse; de modo che de tuto vien cargate. Questo discorso vi ho facto, per dar notitia a vostra magnificientia del successo de questa cossa de Coliqu. Le sopradite nove se sono havute da uno marinaro de lo navilio che é venuto, el quale navilio ancora sta in restello, et ozi s'aspetta qui. Intendendose altro, ne sareti avisato del tutto particolarmente, etc.







CAPÍTULO VIII

A EXPEDIÇÃO DE 1501

POR

C. MALHEIRO DIAS







## A EXPEDIÇÃO DE 1501



HERÓICO capitão das Molucas, afamado pela intrepidez com que pelejara à frente de cento e trinta portugueses contra a liga dos príncipes maometanos do arquipélago, deixou no espólio, ao morrer no hospital, pobre como Camões, os cadernos manuscritos de uma obra, publicada em 1563 pelo testamenteiro Francisco de Sousa Tavares, com o longo título de *Tratado dos Descobrimientos antigos, e modernos, feitos até a Era de 1550, com os nomes particulares das pessoas que os fizeram: e em que tempos, e as suas alturas, e dos desviados caminhos por onde a pimenta, e especiaria veyo da Índia ás nossas partes. obra cento muy notavel, e copiosa* (\*).

A NOTÍCIA  
DE ANTÓNIO  
GALVÃO

Dedicando a edição da obra do «famoso capitão e invencível heroe» a D. João, duque de Aveiro, o testamenteiro do vencedor do rei de Ternate assinala ter emprestado o manuscrito, por ordem do cardeal D. Henrique, a Damião de Góis, cronista-mór do reino, que assim conheceu o *Tratado*, como João de Barros tivera já conhecimento de uma parte da *Chronica do Descobrimento e Conquista da Guiné*, de Azurara.

O piedoso e magnânimo António Galvão não foi, como Duarte Pacheco e D. João de Castro, um cosmógrafo, na rigorosa acepção erudita da palavra. Embora tendo comandado no mar, êle era, principalmente, um soldado, e, em sua qualidade de guerreiro, um dos vultos épicos das campanhas da Índia, quando decaía no crepúsculo, aceso em ouro e sangue, a glória do Oriente. Pertencia àquela geração de heróis immaculados, altivamente escrupulosos, que voltaram puros e pobres de entre os desvarios e os tesouros asiáticos. Sendo o último da sua linhagem, pois que o pai e quatro irmãos haviam trágicamente morrido em serviço da pátria e do rei, (†) o antigo capitão de Moluco obteve como prêmio das

(\*) Havia dois anos (1561) que fôra publicado o 8.º Livro da *Historia do Descobrimento & Conquista da Índia pelos Portuguezes*, de Fernão Lopes de Castanheda, cujo 1.º Livro data de 1551, os 2.º e 3.º de 1552, os 4.º e 5.º de 1553, os 6.º e 7.º de 1554. A edição da Primeira Decada da *Asia*, de João de Barros, remontava a 1552 e a da Segunda Decada a 1553. E no mesmo ano em que sã do prelo o *Tratado*, de António Galvão, que aparece a Terceira Decada da *Asia*. S6 três anos depois foram publicadas as 1.ª e 2.ª partes da *Chronica do felicissimo rei D. Emanuel*, de Damião de Góis.

(†) António Galvão era filho de Duarte Galvão, secretário de D. Afonso VI, conselheiro de D. João II e D. Manuel. Amigo leal de Afonso de Albuquerque, foi dos raros que se animaram a tomar a defesa calorosa da sua causa perante o soberano, quando a animosidade de D. Manuel, alimentada e excitada pelas intrigas e as invejas da cõrte, começara a revelar-se contra o genial capitão. Partidário das suas grandiosas concepções políticas, Duarte Galvão incitiu-o à conquista de Méca e à destruição do sepulcro de Mafoma. A imaginação de Albuquerque voava, porém, mais alto. Êle já não pertencia, como o seu amigo Duarte Galvão, à estirpe dos cavaleiros místicos. Era um guerreiro estadista, da familia de Alexandre e de Cesar.

Duarte Galvão foi embaixador de D. João II e D. Manuel «em muitas embaixadas nas cõrtes dos Papas, e do emperador Fedrique, e Maximiliano seu filho, e dos Reis de França, e Inglaterra...» (Damião de Góis, *Chronica*, Parte 3.ª, cap. LXXVII) e morreu em viagem para a Abissínia, aonde o enviara, já ancião, o rei D. Manuel. O velho embaixador embarcara na armada de Lopo Soares de Albergaria e os seus restos mortais, piedosamente recolhidos, foram depois entregues a António Galvão, seu filho, que ao tempo comandava em Cochim a nau *Santa Maria do Espinheiro*.

Segundo Castanheda, foi Duarte Galvão quem redigiu a carta em arábico e português, mandada por D. Manuel ao Samorim de Calcut pela mão de Pedro Álvares Cabral. A familia dos Galvões se refere Corrêa nas *Lendas* (vol. III, págs. 267-271), assim rematando a sua biografia herõica: «Este Simão de Sousa Galvão e Jorge Galvão, e Manuel Galvão, e

laçanhas, ao cabo de dezassete anos de hospital, o lençol em que o amortalharam e, da contraria da

côrte, como corteção desamparado, a esmola do enterramento.

Pôde com verosimilhança conjecturar-se que para distrair-se na clausura sedentária do hospital, despido para sempre o armês e viuva a espada, o herói se propôs a escrever este *Tratado dos Descobrimentos Antigos e Modernos*. Fôra natural que António Galvão narrasse de preferência as próprias e grandes proezas, redigisse as suas Memórias, nos falasse das cousas e pessoas da Índia. Mas as navegações constituíam a mais grandiosa empresa do tempo e da grei. Os guerreiros consideravam-se as sentinelas defensivas das conquistas geográficas dos nautas, seus irmãos de armas e seus acólitos. O *Apóstolo das Molucas*, filho do diplomata e letrado Duarte Galvão, convivera, no decurso de longas viagens, com os pilotos e a gente do mar. O seu *Tra-*



EPIGRAMMA.

**E**T gessi, & scripsi *Lysia* fera praelia gentis:  
 Me clarum gladius reddidit, & calamus.  
 Extulit ad Calum virtus, depressit egestas:  
 Præmia nec factis ulla fuere meis:  
 Præmia virtuti seu quæd non æqua fuissent,  
 Seu virtus pretium quæd sibi sola foret.  
 Patria quos prohibet, meritis dabit Orbis honores;  
 Maior & à toto laus erit Orbe mihi.

ANTÓNIO GALVÃO

Segundo o retrato convencional da 2.ª edição do *Tratado*, de 1731

tado revela a cultura considerável de um homem a quem parecem familiares as obras contemporâneas, salientemente as peninsulares, inspiradas nas navegações, como também o conhecimento de tradições orais, transmitidas pela geração formidável que devassara as solidões do Atlântico austral, de costa a costa, e dissipara as trevas que envolviam metade da esfera terrestre (\*).

Na segunda parte do *Tratado*, que versa sobre os «*Descobrimentos das Antilhas, e Índias pollos Espanhoes feitas*», António Galvão menciona uma expedição portuguesa ao Brasil, de que não se lobra vestígio em Castanheda, João de Barros, Damião de Góis (embora este conhecesse o manuscrito do *Tratado*), Corrêa e Osório.

A notável passagem refere que «*neste mesmo anno de 501, e mez de Mayo partirão tres navios da Ci-*

*Ruy Galvão, todos são irmãos, filhos de Duarte Galvão que faleceu na ilha de Camarão, que veo pera hir por embaixador ao Preste; assy que pay e filhos todos acabarão seus dias nestas partes em serviço d'El Rey». António Galvão era bastardo morador de Ternate denominaram-no Pai da pátria. Veja-se a memória apresentada à Academia de Sciéncias de Lisboa por Sousa Viterbo, Duarte Galvão e a sua família. Lisboa, 1905.*

(\*) O almirante britânico Bethune, que dirigiu a reedição moderna (Hakluyt Society, Londres, 1862) da tradução inglesa do *Tratado*, feita em 1601 por Richard Hakluyt, considera António Galvão o fundador da geografia histórica (*the founder of historical geography*).



*dade de Lisboa por mandado del Rey D. Manoel, a descobrir a costa do Brasil, e forão a ver vista das Canarias, e dahi o Cabo Verde, tomarão refresco em Beziquiche, passada a linha da parte do Sul, forão tomar terra no Brasil em cinco graos daltura, e forão por ella até trinta e dous pouco mais ou menos, segundo sua conta, donde se tornarão no mez de Abril por haver já lá frio, e tormenta, pozerão neste descobrimento, e viagem quinze mezes, por tornarem a Lisboa na entrada de Setembro.» (4).*

Esta sucinta referência, quando mesmo em nenhuns outros documentos tivera ficado memória da expedição enviada ao Novo Mundo por essa época, encontraria na cartografia coeva confirmação decisiva. O planisfério de Cantino, composto em Portugal, ostenta os irrecusáveis vestígios de mais de uma viagem realizada entre os anos de 1500 a 1502 no litoral do Brasil. O silêncio de Castanheda, Barros, Góis, Corrêa e Osório (5) tem sido interpretado, quer como ignorância, quer como propósito deliberado, conquanto ininteligível por extemporâneo, de conservar em segredo essas expedições. Mas tal silêncio não constitui depoimento de prova contra os acontecimentos náuticos e geográficos testemunhados naquele mapa-mundo. A omissão é difícil de explicar, podendo dizer-se que as tentativas até hoje empreendidas pelos mais experientes e sagazes historiadores no sentido de encontrarem justificação para esse mutismo sistemático, quebrado apenas por António Galvão, não lograram êxito apreciável.

Se António Galvão pôde desprezeitar o sigillo, porque o mantiveram os grandes cronistas? É impossível alegar como motivo justificativo de silêncio nos luminares da Crónica a importância mesquinha das viagens, porventura as de maiores e sensacionais consequências, sob o aspecto geográfico de revelação do planeta, pela confirmação que trouxeram à lucidíssima concepção lusitana da continentalidade das novas terras occidentais.

A ignorância ou esquecimento da expedição memorável de 1501 é tanto mais inexplicável quanto no momento em que Castanheda, João de Barros e Damião de Góis narravam a proezas náuticas e guerreiras de Portugal, duas relações da grande viagem corriam de há muito impressas por tôda a Europa, e com o nome do autor dessas jactanciosas narrações fôra injustamente baptizado o continente novo, para cuja revelação tam proeminentemente tinham contribuído os navegadores e os cosmógrafos portugueses.

¿Seria esse, precisamente, o motivo que originara, por altivo ressentimento, o mutismo dos cronistas? Mas contra essa hipótese militam fortes argumentos. O silêncio não abrange em Damião de Góis e Osório a expedição de 1503, igualmente narrada na *Lettera* a Soderini por Américo Vespúcio (6). Inadmissível é também imaginar-se que Damião de Góis, com amigos eruditos no Sacro Colégio, relacionado com as maiores celebridades do tempo, não conhecesse as cartas de Vespúcio, expedidas de Lisboa; uma das quais logo universalizada em dezenas de edições italianas, francesas, alemãs e flamengas (7). Se João de Barros se reservava para tratar dessa expedição na *Provincia de Santa Cruz*, (8) é bem possível que a omissão voluntária que dela fêz na *Asia* houvesse ocasionado as dos cronistas subsequêntes. Tudo conduz a crer que da parte dos cronistas não houve qualquer propósito de suprimir

(4) A pág. 36 da 2.<sup>a</sup> edição portuguesa da Oficina Ferreiriana, de Miguel Lopes Ferreira. Lisboa, 1731. A edição *princeps*, de Francisco de Sousa Tavares, saída da oficina de João da Barreira, «impressor del Rey nosso Senhor», é de 1563. Há ainda a edição inglesa de Hakluyt (1601), reeditada com o texto original português pelo vice-almirante Bethune (1862, Hakluyt Society).

(5) Deve notar-se que nas obras de Castanheda, Barros e Corrêa, dedicadas especialmente às expedições e conquistas do Oriente, não se justificariam vastas referências ao Brasil, que também nos *Lusiadas* é mencionado apenas duas vezes. Pensamos que se tem exagerado a importância do silêncio geral que o século XVI português mantém sobre a viagem revelada por Vespúcio. Os mesmos motivos que há para negar as viagens do florentino poderiam invocar-se para repudiar tôdas as outras omissões nos cronistas e de que ficaram irrecusáveis vestígios na cartografia.

(6) A *Lettera*, onde são narradas as quatro navegações de Vespúcio, teve menor repercussão que a *Mundus Novus* no princípio do século XVI.

(7) Todos os que conhecem a biografia de Damião de Góis e não ignoram a sua residência em Antuérpia como escrivão da feitoria comercial de Portugal na Flandres; as missões diplomáticas que desempenhou na Polónia, na Holanda, na Dinamarca e na Suécia; as relações intellectuais e de amizade que entreteve com Lutero, Melancthon, Gryneu e Munster, com Erasmo e o cardeal Jacob Sadoletto, de quem foi hóspede em Friburgo e Pádua; as suas viagens pela França, Inglaterra, Hungria e Boémia, e a residência na universitária e erudita Lovaina, onde estudava humanidades e cultivava as artes, convivendo com os mais insignes professores,— não poderão admitir que o autor da crónica de D. Manuel desconhecesse nas várias versões latinas, italianas, flamengas e francesas, as cartas de Vespúcio. Seria absurdíssimo imaginar que o inspirador da *Hispania adversus Munsterum defensio*, que criticara a *Cosmographia* de Munster, ignorasse as obras cosmográficas onde já apareciam inseridas as cartas *Mundus Novus* e *Quatuor Navigationes*. E aceitando que êle conhecia as narrativas de Vespúcio, o seu mutismo pôde significar a nenhuma importância que lhe mereciam as ampliações retóricas com que o florentino engrandecera as viagens efectuadas nas armadas mercantes portuguesas.

(8) «E por que em a quarta Parte da escriptura da nossa conquista, a qual, como no principio dissemos, se chama *Sancta Cruz*, e o principio della começa neste descobrimento, lá fazemos mais particular menção desta chegada de Pedralvares, e assi do sifto, e cousas da terra». Barros, *Decada I*, Liv. V, Cap. II da *Asia*. O facto de ter sido João de Barros um dos quinchoados na repartição das donatárias brasileiras induz a supôr que devia estar abundantemente instruído sobre as explorações do litoral de Santa Cruz.

Vespúcio da história dos descobrimentos portugueses e desligá-lo, por mesquinho e irracional nativismo dos acontecimentos a que o florentino tivesse andado associado — mas é que Vespúcio, ao contrário de Cadamosto e de tantos outros estrangeiros, fôra mero comparsa na epopeia marítima de Portugal.

Facto irrecusável é que, na segunda metade do século XVI, António Galvão refere a viagem de 1501 com tamanha precisão, que os dados essenciais, mesmo os cronológicos, correspondem aos das narrações de Vespúcio, em que parecem inspirar-se, e coincidem também num ponto da maior importância, como referência, com a narrativa chamada do «piloto anónimo», publicada em 1507 na colecção de Montalbodo. Esta circunstância serviria para provar que não se obliterara a memória da grande expedição de 1501, da qual é plausível que existissem sobreviventes cincoenta anos depois.

Comparado o texto sucinto de Galvão com os textos relativamente prolixos de Vespúcio, Humboldt chegou à conclusão precipitada (\*) de que o autor do *Tratado* não hauriu da *Mundus Novus* ou da *Lettera* o pouco que nos refere acerca da expedição ao Brasil. Muito outra e mais convincente foi a opinião de Aires de Casal (10). Galvão confirma ou repete Vespúcio, como também o confirma a relação do «piloto anónimo», quanto à presença de uma armada, em 1501, nos mares brasileiros. Os documentos cartográficos de Cantino e Canerio bastariam para revelar, embora os restantes depoimentos faltassem, a exploração de vasta extensão da costa oriental sul-americana desde 1500 a 1504 — admitindo que o segundo desses mapas foi elaborado o mais tardar em 1505. Parte considerável da exploração do litoral, compreendida entre os cabos de S. Agostinho e S. Tomé (?), realizou-se até meados de 1502, enquanto no planisfério de Cantino, que saiu de Portugal para a Itália no mês de Outubro desse ano, não se vislumbrem vestígios concordes à narrativa da 3.ª viagem de Vespúcio. É só no mapa posterior de Canerio que um historiador poderá constatar com relativa, senão precária plausibilidade, o registo parcial da exploração litorânea, narrada arbitrariamente e sumariamente na *Mundus Novus* e na *Lettera*. Todavia, o planisfério de Canerio, composto provavelmente à vista do mesmo protótipo, já acrescentado, que serviu ao mapa-mundo de Cantino, assinala, visivelmente, os resultados de uma série de explorações, e não apenas a descrita na correspondência do viajante florentino.

Estas circunstâncias complicam o problema para o qual Varnhagen e seus doutos prosélitos tinham procurado a mais fácil solução, partindo de uma hipótese que o exame dos factos e dos documentos nos denuncia provavelmente errônea.

A NARRAÇÃO  
DO PILOTO  
ANÓNIMO



ELA ordem cronológica, as primeiras notícias de uma expedição portuguesa ao Brasil, empreendida no ano de 1501, encontram-se na carta de La Faltada ao embaixador Pasqualigo, de 10 de Setembro de 1502 (11) e na narração da viagem de Cabral, enviada por Giovanni Matteo Cretico, secretário do *Oratore* veneziano em Lisboa, a Trevisan (12) — que lha pedira a instâncias do analista Domenico Malipiero — e que foi publicada na colecção de Montalbodo, *Paesi nuovamente ritrovati* (Veneza 1507). Parece à primeira vista difícil identificar a armada que La Faltada diz ter regressado ao Tejo, de explorar a Terra dos Papagaios, aos 22 de Julho de 1502,

(\*) *Examen Critique*, Vol. V, pág. 73 e seq.

(10) «Como este escriptor deixou em silencio o nome do Almirante contra o costume que praticava, pois não omitta o de nenhum outro entre tantos por elle nomeados que passaram ao Novo Mundo... parece dever-se inferir que elle não teve outro documento mais que o d'Americo Vespucio, testemunha suspecta e infiel... O que mais nos persuade este sentimento he concordar identicamente a referida descripção de Galvam com o substancial da narrativa que Americo Vespucio fez desta viagem...» Aires de Casal, *Cosmographia Brasílica*, a pág. 38 da Introdução.

Humboldt objectou que «si Galvam copiat les lettres de Vespucio à Soderini ou à Medicis, pourquoi aurait il, comme le pilote de Cabral, omis le nom du navigateur florentin; pourquoi aurait il placé la limite australe des découvertes de l'expédition par les 32º de latitude Sud, quand les lettres donnent 50º ou 52º? Neste particular, os argumentos de Humboldt são frágeis. Da própria confissão de Vespúcio, o litoral foi explorado desde os 50 até os 32º. Nessa altura, a frota despediu-se da terra, desludida de nela encontrar metais, e meteu proas ao mar largo.

(11) A carta de Giovanni Francesco La Faltada, ou Affaltadi, (o mesmo Francesco de la Saita Cremonense, dos Paesi, onde foi publicada a sua outra carta de 16 de Setembro de 1502 a Piero Pasqualigo, oratore em Espanha), era um folio enobrecida com o marquesado de Grumello. La Faltada veio para Lisboa à semelhança de muitos outros comerciantes da Itália, da Alemanha e da Flandres, demorando-se desde 1501 até 1505.

Já em 26 de Junho de 1501, La Faltada escrevera ao oratore veneto na Espanha, Domenico Pisani, completando as informações de Cretico sobre a expedição de Cabral.

Nesta carta de 10 de Setembro de 1502, escrita a Piero Pasqualigo, a Faltada adverte-o de que voltaram a 22 de Julho as caravelas mandadas no ano passado a descobrir a Terra dos Papagaios «over di Santa Croce, a di. 22. hno erano ritornate; et il capetanio referiva aver scoperto piu di. 2500. mia di costa nova, ne mai aver trouato fin de ditto costa, et ditte caravelle è uenute carge di verzi at di cassia, ne altre specie hanno portato &...» Sanuto, *Diarii*, IV, col. 485.

(12) Anteriormente, Cretico escrevera a Domenico Pisani uma carta, que este transcreveu e transmitiu para Veneza a 27 de Julho de 1501, em que o informava do regresso da armada de Cabral e do descobrimento da Terra dos



com a expedição narrada por Vespúcio e que haveria regressado em 7 de Setembro do mesmo ano a Lisboa, mas provaremos que só deve aceitar-se com reservas a cronologia das narrações epistolares de Vespúcio.

É no capítulo XXI e último da narrativa de Cretico que se intercala a passagem referente à armada exploradora:

**G**longemo al capo de bona Speranza it di de Pascha fiorita: & ð li ne dete bõ tpo cú loqte a trauer famo & uenimo a la pria terra gionto cálo capo Verde imbeilenicha: & de li ci trouuamo cõ.iii. nauili: e q̄l nõ re di portogallo mãdaa adiscoprire la terra noua: ð una

Trecho fac-símilado da primeira publicação da relação chamada do «piloto anónimo» nos *Paesi nuouamente retrovati* (1507).

«Chegamos ao Cabo da Boa Esperança no dia de Pascoa florida, e ahi achámos bom tempo, com o qual proseguimos e viámos à primeira terra perto de Cabo Verde, que se chama Bezequiche» (14), onde achámos tres navios...» (14).

Quando Cretico compunha ou traduzia (15) a relação da 2.ª viagem à Índia, a expedição de 1501 navegava nas solidões do Atlântico austral. Nenhuma possibilidade havia de um entendimento entre o diplomata veneziano e a tripulação da armada, que desferira velas de Lisboa no dia 10 de Maio de 1501 (16) e regressara ao Tejo no dia 22 de julho de 1502 segundo La Faidada, ou no dia 7 de Setembro do mesmo ano segundo Vespúcio.

Entre a ligeira referência da relação do «Piloto Anónimo», editada por Montalbodo em 1507, e a passagem do *Tratado dos Descobrimentos Antigos e Modernos*, de António Galvão, aparecido em 1563, já depois da morte do autor, os mais importantes documentos relacionados com esta exploração das costas orientais da América meridional viram a luz da publicidade. É através deles que poderemos aproximadamente reconstituir a viagem da armada de 1501, corrigindo-os com o depoimento cartográfico do planisfério de Cantino. Esses documentos são as famosas cartas de Américo Vespúcio, que nada prova, aliás, tenham sido escritas tais quais as conhecemos, pois à semelhança da carta de Toscanelli ao cônego da Sé de Lisboa, não resta delas um só manuscrito original, conquanto outros documentos

Papagalos: «De sopra del Capo de Bona Speranza, verso Garbin, hanno discoperito una terra noua, chiamano la terra de li Papagal, per esser li papagi longi uno brazo e piu, de vari colori, de li qual ne hanno visto doy, indichano questa terra esser terra ferma, perché coreno per costa due mile mia e piu, ne mai trouono fin, habitano homeni nudi et formosi...»

Há também débil vestígio de uma viagem ao Brasil, anterior à de Vespúcio, na carta de Alberto Cantino, escrita de Lisboa, aos 17 de Outubro de 1501. Referindo-se à terra de Santa Cruz, escreve Cantino: «dilectiole, di bona aria et de dolissimi fructi abundante, fugirno cinque marinari de le nave dal re, et non voleno piu tornare in nave et li restarno». HARRISSE, comentando em *The Discovery of North America* esta passagem, admite que o facto se ligue a uma expedição mandada ao Brasil logo depois da chegada de Gaspar de Lemos. ¿Seria a mesma expedição a que se refere Corrêa e cujo comando atribui a André Gonçalves? Somos levados a crer que a notícia de Cantino não passa de uma deformação dos factos passados com a esquadra de Cabral. Quanto à certeza de ser Vera Cruz terra firme, proviria já das notícias trazidas pelo navio do emissário, que a 2 de Maio largou da baía Cabrália, de regresso a Portugal.

(15) Na carta atribuída a D. Manuel e publicada em Roma em 1505, vertida para o italiano, lê-se: «et ari vorno Bezebiche con Capo Verde». Em Barros: «a primeira terra que tomou foi a ilha do Cabo Verde...» Barros repete Castanheda, como Damilão de Góis repete Barros, em absoluto acôrdo. A identificação de Bezebiche (ou Bezequiche ou Bezenegue) com a denominação de Cabo Verde dada a um pôrto vizinho, encontra-se em Giovanni da Empoli na relação da sua viagem à Malaca na esquadra de Diogo Mendes de Vasconcelos, publicada no *Archivo Storico Italiano*, Apêndice, tòm. III, Florença, 1846. Escrevendo ao pai, a quem narra a viagem, diz Empoli: «...fummo... a vista del Capo Verde, chiamato Bisighicci, principio dell'Etiofia inferiore. Al quale luogo giunsi molto malato di grandissima febbre e fui di tal sorte aggravato della malattia... e navigando alla terra di Santa Croce, chiamata Brasil, sanai del tutto...». E ainda, adiante: «ho già... detto che il Capo Verde, chiamato Bisighicci, è principio e capo dell'Etiofia inferiore. Duarte Pacheco, no *Esmeraldo*, coloca a angra de Bezequiche na Lat. de 14°20'.

Admitia-se ser Bezequiche o pôrto da ilha Goréa, situada em 14°40' 10" de Lat. N., porém, modernamente, a sua identificação com Dakar obtém maior número de adeptos. Cabo Verde está a 14°43' 5" de Lat. N. Vespúcio localiza Cabo Verde na latitude de 14°.

(16) A armada de Cabral chegou a Lisboa, segundo a relação do *Piloto Anónimo*, no fim de Julho de 1501. Tendo passado o Cabo da Boa Esperança na Páscoa Florida (Domingo de Ramos ou de Pentecostes) pôde considerar-se avengeado o encontro em Bezequiche com a armada que saíra de Lisboa no dia 10 de Maio.

(17) Esta narrativa de Cretico acha-se, com algumas variantes, em dois códices quincentistas da Marciana, de Veneza: no códice *Viaggi e no Contarini*, assim descrita: «*Copia del viazo de Lisboa a Cholechut de lingua portogallise in lingua italiani*, *Raccolta*, Parte III, Doc. Dipl. Vol. I, pág. 47.

(18) É a data mencionada na *Lettera* de Vespúcio a Soderini, escrita em Lisboa aos 4 de Setembro de 1504. A carta anterior, *Mundus Novus*, conhecida da versão latina de *Giacocondo*, diz 14 de Maio: «*quartadecima mensis maii millesimo quingentesimo primo*...» Quanto à data fornecida por Vespúcio para o regresso a Lisboa, temos razões para considerá-la inverídica. Este ponto será estudado e debatido no cap. IX.

sem interesse histórico, tenham sobrevivido, escritos pelo punho do agente comercial dos Médicis, improvisado cosmógrafo e navegador, que morreu investido no cargo de piloto-mór de Espanha (17).

São quatro os textos atribuídos a Vespúcio, relacionados com a expedição de 1501:

1) Carta a Lourenço de Médicis (18), conhecida pelo título de *Mundus Novus*, trasladada para latim. Sem data.

2) Carta sem indicação impressa do destinatário, mas que pelo contexto se depreende haver sido dirigida a Pietro Soderini, gonfaloneiro de Florença. Datada de Lisboa, aos 4 de Setembro de 1504, e conhecida pela designação abreviada de *Lettera*. É a relação das quatro viagens de 1497-499-501-503. Texto italiano.

2 a) A mesma carta, com aposição de uma dedicatória ao duque Renato da Lorena, e conhecida pela denominação de *Quattuor navigationes*. Texto latino.

3) Carta a Lourenço de Médicis, datada de Cabo Verde (Bezequiche) aos 4 de Junho de 1501, expedida pela armada de Cabral, de regresso da Índia. Considerada apócrifa por Varnhagen e Vignaud (19). Cópia encontrada por Baldelli (20) num códice do século XVI da biblioteca Ricardiana, e proveniente do florentino Pier Vaglientini, contemporâneo de Vespúcio. Texto italiano.

4) Carta a Lourenço de Médicis, sem data, Lisboa, 1502 (21). Manuscrito não original, proveniente dos arquivos Strozzi. Publicada em 1789 por Bartolozzi (22). Considerada apócrifa por Varnhagen. Texto italiano (23).



CARTA de Vespúcio, conhecida pela denominação erudita de *Mundus Novus*, primeira na ordem da publicação, foi a que mais concorreu para a celebridade universal do navegador florentino. As edições multiplicaram-se na Itália, na França e na Alemanha. Entretanto, referindo ela uma expedição portuguesa que resolvera o mais importante dos problemas geográficos da época, não existe dessa carta celebre, escrita em Lisboa, uma só edição coeva portuguesa ou espanhola e inenhum dos cronistas do século XVI a cita, quer para apoiá-la, quer para refutá-la! Sendo Portugal, a esse tempo, o centro mais activo das navegações e Lisboa uma cidade cosmopolita, freqüentada pelos mercadores e marítimos de toda a Europa, residência de muitos comerciantes florentinos, não pôde admitir-se que a carta de Vespúcio tivesse passado despercebida às estações oficiais, aos cosmógrafos, aos pilotos e aos humanistas. Todavia, não há notícia ou referência a Vespúcio e às suas atraentes narrativas nos milhares de documentos dos séculos XV e XVI, conservados nos arquivos de Portugal (24). Acontece que também não existe o manuscrito de Vespúcio, nem sequer o texto italiano, original, da sua primeira carta. As provas documentais da autenticidade falecem por completo. Igualmente não existe tradução espanhola coeva da *Mundus Novus*, muito embora Vespúcio gozasse na Espanha da notoriedade que lhe atribuía o cargo de piloto-mór da Casa da Contratação; inem se conhece uma única referência de Vespúcio às edições das suas cartas!

Nunca tantas circunstâncias se reuniram para projectar sobre um texto histórico as descon- fianças dos historiadores. Não é para admirar que o meticoloso Santarém (25) haja tam severamente

(17) Bartolozzi encontrou no arquivo dos Médicis mais de cinquenta cartas que estabelecem a posição de Vespúcio como agente na Andaluçia, com Donato Niccolini, da casa comercial de Lorenzo e Giovanni di Pier Francesco de Médicis, a contar de 1492.

Vespúcio foi nomeado Piloto Maior, com o salário anual de 75.000 maravedis, por carta régia de 6 de Agosto de 1508 (Navarrete, op. cit., Vol. III, pág. 299), e naturalizara-se espanhol três anos antes.

(18) Filho de Pier Francesco de Médicis, comerciante em Florença e ex-patrão de Vespúcio. Nascido em 1463 e falecido em 20 de Maio de 1503. Cf. Humboldt, *Examen Critique*, Vol. V, pág. 259 e seg. Tendo regressado Vespúcio a Lisboa em Julho ou Setembro de 1502, a carta foi necessariamente escrita entre essa data e o mês de Maio de 1503, em que morreu o destinatário.

(19) Humboldt, Peschel, Trubenback, Uzielli consideram-na tam digna de crédito como as anteriores. Cf. K. Trubenback, *Mundus Novus*, Estrasburgo, 1903.

(20) Baldelli, *Il Milione*, Florença, 1887, Vol. I, pág. LIII-LIX.

(21) Escrita em Set. ou Out. desse ano, conjectura Lulsi Hugues, na notícia inserta na *Raccolta Colombiana*.

(22) *Rcherche istorico-critique*. Florença, 1789. A pág. 168-180.

(23) A carta de 18 de Julho de 1500, que descreve a 2.ª viagem de Vespúcio à América (1499-1500) é igualmente suspeita de apócrifa. Foi encontrada por Bandini na *Ricardiana*, de Florença, e publicada na sua obra *Vita e lettere d'Américo Vesputi, Gentiluomo Fiorentino, raccolte ed illustrate dall'Abate Angelo Maria Bandini*, Florença, 1745.

(24) Também nenhuma obra impressa em Portugal durante o século XVI menciona Vespúcio como tendo navegado ao serviço da Corôa Portuguesa. O jesuita Simão de Vasconcelos, na segunda metade do século XVII, é um dos primeiros a citá-lo.

(25) *Recherches historiques, critiques et bibliographiques sur Améric Vespuce et ses voyages*. Paris, 1842.



ulgado Vespúcio e relatado em aceitar como verídicos os textos a que faltam as condições paleográficas de prova. E contudo, são tantas as circunstâncias e os indícios que se congregam em favor da autenticidade, que as desconfianças legítimas suscitadas por Aires do Casal e Santarém tiveram de capitular perante a demonstração veemente de Varnhagen<sup>(26)</sup>, consagrada no último grande estudo de H. Vignaud<sup>(27)</sup>.

Uma expedição procedeu a reconhecimentos da costa do Brasil, entre 1501 e 1502, como consigna António Galvão, e é a mesma a que se refere Corrêa, nas *Lendas*<sup>(28)</sup>? O que falta provar é que outra ou outras armadas, além da citada na *Mundus Novus*, não tenham vindo ao Brasil por esse mesmo tempo. Admitindo que Vespúcio viajou, como parece, em uma esquadra que teria navegado nos litorais brasileiros entre 1501 e 1502, pôde sustentar-se que nem desempenhou nela o papel preponderante que se atribui, nem a viagem de 1501 apresentou para os portugueses a importância extraordinária que assumiu para os povos estrangeiros—e temos para nós que estas duas circunstâncias explicam suficientemente o mutismo oficial.

O que notabiliza esta pouco substancial narração, é o haver servido para universalizar o conhecimento do novo continente. As cartas de Vespúcio podiam e deviam causar sensação entre os letrados da Itália, França, Flandres e Alemanha. A gente douda de Portugal não lhes concederia grande atenção. Vespúcio era um narrador romanesco e fantasista. As suas narrativas teriam para os sisudos portugueses uma importância medíocre. A extensão da massa continental, depois das expedições de Côrte Real<sup>(29)</sup>, da ancoragem de Cabral na enseada da Corôa Vermelha e da viagem de retôrno de Gaspar de Lemos, era um facto averiguado.

Porém, a imensa terra de florestas, habitada por canibais nus, seria ainda por muitos anos tam falha de interesse para a humanidade europeia, que os navegadores só procuravam saber, ávidamente, onde ela acabava, e lhe sondavam os litorais inóspitos na ansiosa pesquisa da passagem para o mar asiático.

Não precisamos de aventurar-nos a hipóteses temerárias. A prova cartográfica do conhecimento português da continentalidade da América existe, independentemente da colaboração vespuciana. A nomenclatura do planisfério de Cantino não concorda sequer com a narração de Vespúcio, pois ali não aparece o único nome geográfico assinalado na *Mundus Novus*: o cabo de S. Agostinho. Aceitando, contra a evidência documental, que o resultado da viagem narrada por Vespúcio tenha de qualquer modo influído na composição do mapa de Cantino, seria exagêro admitir que no pequeno espaço que medeia entre a chegada da frota e a remessa do planisfério para Ferrara, fôsse possível a um cartógrafo delinear e pintar tam vasto e importante mapa-mundo, em que a Ásia já aparece como um continente independente da América do Sul, separado dela por um oceano desconhecido! Quando muito, haveria tempo para fazer algumas correcções e aditamentos. A influência vespuciana, contra a qual a análise do documento fornece objecções terminantes, só poderia operar-se em detalhes, circunscrita à linha litorânea entre os cabos de S. Jorge e Santa Marta: iprecisamente dois nomes que não figuram nas relações do florentino! A concepção da continentalidade é, pois, portuguesa, independente da intervenção ou sugestão de Vespúcio, anterior ao seu regresso, anterior à divulgação da *Mundus Novus*, que conquistou para o seu autor a glória indevida de haver tido, antes de mais ninguém, a intuição genial do novo continente.

(26) Varnhagen dedicou a Vespúcio as seguintes obras: *Vespuce et son premier voyage, ou notice d'une découverte et exploration primitive du golfe du Mexique et des côtes des Etats-Unis*, estudo primitivamente publicado no Boletim da Sociedade de Geografia de Paris, Paris, 1858; *Examen de quelques points de l'histoire géographique du Brésil*, Paris, 1858; *Amerigo Vespucci, son caractère, ses écrits (même les moins authentiques), sa vie et ses navigations*, Lima, 1865; *Le premier voyage de Amerigo Vespucci définitivement expliqué dans ses détails*, Vienna d'Austria, 1869; *Nouvelles recherches sur les derniers voyages du navigateur florentin et le reste des documents et éclaircissements sur lui, avec les textes dans les mêmes langues...*, Vienna, 1869; *Ainda Amerigo Vespucci. Novos estudos e achegas especialmente em favor da interpretação dada à sua 1.ª viagem em 1498-99 às costas do Yucatan e Golfo Mexicano*, Vienna, 1874.

(27) *Americ Vespuce*. Paris, Ernest Leroux, editor, 1917.

(28) «... E mandou André Gonçalves que fosse correndo a costa sempre que pudesse, e trabalhasse para lhe ver o cabo, o que elle assim fez, e descobriu muita della que tinha muito bons portos e rios, escrevendo tudo, e as sondas e signaes, com que tornou a el-rei, e houve muito prazer, e logo armou navios em que tornou a mandar André Gonçalves a descobrir esta terra». Gaspar Corrêa, *Lendas da Índia*, tomo I, a pág. 151.

(29) No ano de 1500, Gaspar Côrte Real partiu de Lisboa a explorar as regiões setentrionais da América. Em 1501 regressou às regiões descobertas no ano anterior, partindo de Lisboa aos 15 de Maio (*Damião de Góis*, Parte I, cap. LXVI). Estas expedições, nunca participadas por D. Manuel e de que não se occupam Castanheda e Barros, são comunicadas para a Itália por Alberto Cantino na carta de 17 de Outubro de 1501 ao duque de Ferrara, e pelo embaixador Pasqualigo na carta de 18 de Outubro ao Senado de Veneza. Já então a tripulação da caravela regressada a 9 de Outubro da América setentrional considerava que essas terras, as Antilhas e a Terra dos Papagaios eram partes de um mesmo continente.

Américo Vespúcio teria regressado a Lisboa a 7 de Setembro de 1502, segundo afirma, — o que é incerto, senão inexacto — e repartiu para a quarta viagem (segunda ao serviço de Portugal) a 19 de Maio de 1503<sup>(80)</sup>. Haveria sido, pois, entre estas duas datas extremas que Vespúcio escreveu a carta a Lourenço de Médicis. Dessa segunda expedição voltou a 18 de Junho de 1504. Já não vivia o filho do seu antigo patrão Pier Francesco, pois Lourenço falecera a 20 de Maio de 1503. Vignaud e Berchet presumem que a primeira publicação da *Mundus Novus* data dos últimos meses de 1503 ou primeiros de 1504<sup>(81)</sup> e que a edição saíu de um prelo florentino. De qualquer modo, havia mais de um ano que o duque de Ferrara estava de posse do platinário adquirido em Lisboa pelo seu embaixador Alberto Cantino, no qual a continentalidade da América se encontra graficamente estabelecida. Como, pois, se pretende que Vespúcio

**Mundus nouus.**  
**ALBERICVS VESPVTVS LAVRENTIO**  
**PETRI DE MEDICIS SALVTEM PLVRI**  
**MAMDICIT.**



Superioribus diebus factis ample fuit scriptum de reditu meo ab orientis illis regionibus: quas et classe et impensibus: et mandato istius serenissimi portugalis regis persequimus: et inuenimus quas sciz nouum mundum aufferre licet. Quandoq; ad maiores nostros nulla de ipsis litera habuit cognitio et audientibus omnibus sit nouissima res. Etenim hec opinio nostrorum antiquorum excedit: cum illorum maior pars dicat ultra lineam equinoctialem: versus meridiem non esse continentem: sed mare tantum quod atlanticum vocare: et huius carum continentem ibi esse affirmauerunt. tam esse terram habitabilem multis rationibus negauerunt. Sed hanc eorum opinionem esse falsam: et veritatem omnino contrariam hec mea vltima nauigatio declarauit: cum in partibus illis meridianis continenter inuenimus frequentioribus populis: et animalibus habitatam: que non feram Europam seu Asiam: vel Africam: et insuper aerem magis temperatum et amenum: que in quavis alia regione a nobis cognita: prout inferius intelliges: vbi succedat tantum rerum capita scribemus: et res digniores a notatione: et memoris: que a me vel vise: vel audite in hoc nouo mundo fuerunt: infra patebit.

Prospero cursu quartadecima mensis Maij Millesimoquingentesimo primo recessimus ab Orizippo mandante preloso rege cum tribus nauibus ad inquirendas nouas regiones versus austrum Triginti mensibus continenter nauigauimus ad meridiem. Cuius nauigationis ordo talis est. Nauigatio nostra fuit per insulas fortunatas: sic olim dictas: nunc autem appellantur insule magne canarie: que sunt in tercio climate: et in consubibus habitati occidentis. Inde per oceanum totum litus africanus: et partem ethiopicam percurrimus vsque ad promontorium ethiopicum: sic a proleto dictum: quod nunc a nostris appellatur Caput viride: et ab ethiopicis Bese ghibe: et regio ille mianzinga gradibus 14. Intra torridam zonam a linea equinoctiali versus septentrionem: que a nigris gentibus et populis habitatur. Ibi resumptis viribus: et necessarijs nostre nauigationis et utilibus anchoras: et expandimus vela ventis: et nostrum iter per vastissimum oceanum dirigentes versus antarcticum parumper per occidentem inflexim.

1.ª página de uma das primeiras edições latinas da *Mundus Novus* (1503-1505)

seja o autor desta concepção cosmográfica? Na edição mais antiga que se conhece da *Mundus Novus*<sup>(82)</sup> depara-se com a indicação de que o texto latino é versão de um original italiano: *ex italica in latinam linguam*. Mas esse texto italiano não é conhecido. As mais laboriosas pesquisas para encontrá-lo foram até hoje infrutíferas. Só conhecemos a carta pela tradução latina. Está fóra de discussão a hipótese inverosímil de haver Vespúcio escrito em latim a carta destinada a um comerciante florentino<sup>(83)</sup>. Seria pedantesco ainda mesmo num humanista, e Vespúcio possuía uma cultura clássica rudimentar, pouco tendo lucrado com as lições do tio frei Giorgio, ou por haver esquecido nas lides do comércio o latim que o dominicano lhe ensinara.

(80) Segundo se depreende da carta de Piero de Nefri di Giovanni Rondinelli, datada de Sevilha aos 3 de Outubro de 1502, encontrada na Biblioteca Riccardiana, de Florença, e incorporada por Berchet na *Raccolta Colombiana*, Vespúcio menciona já o arrendamento da Terra de Vera Cruz, declarando as cláusulas do arrendamento. É pouco provável que esse contrato tenha sido negociado e fechado em tão curto lapso de tempo como o decorrente da chegada da armada que viajou Vespúcio, de modo a permitir que Rondinelli já conhecesse em Sevilha, naquela data, as cláusulas do arrendamento. O que não parece duvidas é que Vespúcio continuava em relações epistolares com os comerciantes italianos de Sevilha. De outra fôrma ficaria inexplicável esta passagem da carta de Rondinelli: «Amerigo Vespucci aren qui arendó la terra che lui dischopere a certi christiani nuouli...»

(81) *Raccolta Colombiana*, Fonti, Vol. II, pág. 123, Nota.  
 (82) *Mundus Novus* — Albericus Vespucius Laurentio | Petri de Medicis salutem plurimam dicit — Ex italica in latinam linguam iocundus interpres hanc epistolam vertit ut latini omnes intelligant quam multa miranda in dico reperiantur et eorum comprima | tur audacia qui celum et mares talem scrutari: et plus sapere quam liceat sapere | volunt: quando a tanto tempore quo mundus cepit ignota sit vastitas | terre et que contineantur in ea | ¶ In quarto, 4 fôlhas não numeradas, sem data e lugar de impressão.

Harris, no Vol. adicional da sua *Bibliotheca Americana Vetustissima* considera edição princeps a de Jehan Lambert, de Paris, que Fumagalli e Vignaud colocam em 5.º lugar. Esta é uma questão puramente bibliográfica, sem interesse neste trabalho.

(83) «Vespucius connaissait mal sa propre langue, connaissait encore moins bien le latin». H. Vignaud, *Americ Vespuce*, a pág. 6.



Pela primeira vez, a carta *Mundus Novus* aparece em língua italiana na colecção de viagens de Montalbeddo, em 1507, mas o texto inserto nos *Paesi* foi retraduzido para italiano da versão latina de frei Giovanni del Giocondo<sup>(84)</sup>, religioso erudito, natural de Verona, que cultivava as matemáticas e a arqueologia. Traduzindo para língua italiana o texto latino, não conhecendo o texto original<sup>(85)</sup>, Montalbeddo, editor dos *Paesi*, achava-se inabilitado para recompôr fiel e integralmente a carta de Vespúcio<sup>(86)</sup>.

Ignora-se como o texto original da carta foi parar às mãos de frei Giocondo. Tudo é misterioso e suspeito neste assunto. Giocondo não habitava na Itália, segundo se apurou, à data em que a tradução apareceu. Desde 1499, residia em Paris, ocupado nos trabalhos de arquitectura da ponte de *Notre Dame*. A sua presença neste processo histórico é enigmática e fortalece a opinião quasi sempre sagaz de HARRISSE, que assinala como 1.ª edição da *Mundus Novus* a impressa em Paris por Jehan Lambert. No Congresso dos Americanistas, realizado em Bruxelas, em 1879, chegou a discutir-se a hipótese de ter o veronês Giocondo forjado a carta *Mundus Novus*<sup>(87)</sup>. Se fôra possível consolidar tal hipótese, ter-se-ia encontrado explicação cabal para a ausência do nome de Vespúcio nos documentos oficiais portugueses. Outros motivos mais plausíveis podem ser, todavia, invocados. O florentino teria figurado entre os passageiros da esquadra de 1501 no mesmo posto subalterno em que acompanhara Hojeda, ou teria embarcado num navio mercante, por conta dos comerciantes italianos de Lisboa. Os seus depoimentos podiam também reunir informações colhidas dos tripulantes de outras e ignotas expedições, de iniciativa oficial ou particular, que deixaram nos mapas seus vestígios indeléveis. Alguns mistérios seriam elucidados com esta interpretação. Mas a falta de base para uma hipótese francamente negativista não consente a um historiador, no estado actual dos estudos históricos, dedicados aos descobrimentos iniciais da América, retomar a tese de Aires do Casal e Santarém, tanto mais que possuímos os testemunhos de Rondinelli e de Empoli acerca da viagem de Vespúcio ao Brasil.

Que entre 1500 e 1502 navios portugueses navegaram para a América austral é facto assente. Que num desses navios viajou Vespúcio, parece-nos irrecusável. Que as narrações que êle deixou dessa viagem sejam fidedignas, constitui matéria discutível. Que o texto da *Mundus Novus* seja na sua fôrma latina a tradução literal de um texto italiano de Vespúcio, e não um arranjo literário composto sobre a sua correspondência com Lourenço de Médicis, é assunto a esclarecer. Aliás, Ramusio considerava já a *Mundus Novus* como um *sumário* das duas viagens.

Perdido, sem deixar vestígio, o original de Vespúcio, ignorando-se como desapareceu dos arquivos dos Médicis e quando foi vertido para latim, a suspeição com que êste documento é encarado por alguns historiadores—cada vez mais raros, deve confessar-se,—não se desvanece, antes se legitima com o exame crítico do contexto. O descritivo das novas terras descobertas é deploravelmente deficiente na *Mundus Novus* em confronto com a carta exaustiva e admirável de Caminha; simples funcionário do erário, escrivão da feitoria de Calecut. Quasi tudo na carta atribuída a Vespúcio é vago, impreciso, incerto. Tem-se procurado justificar certos êrros e omissões apurados no cotejo da *Mundus Novus* com a *Lettera* por singular desatenção dos copistas. Entretanto, é esta carta, de tam indigente informação geográfica<sup>(88)</sup>, e porventura apócrifa, que origina a celebridade de Vespúcio, que universaliza o seu nome, que lhe abre as portas da imortalidade, e é sobre a sua autenticidade problemática, como sobre

<sup>(84)</sup> *Speculi Orbis*, 1507, na dedicatória ao duque Renato. *Apud D'Avezac, Hyalomilus*, a pág. 66. *America Vespuce*, de Vignaud, a pág. 7.

<sup>(85)</sup> O simples facto da tradução indica suficientemente que já em 1507 não fôra possível a Montalbeddo obter, para cópia autêntica, o manuscrito de Vespúcio. É inexplicável como um documento de tamanha importância tam depressa se tenha extraviado, sem deixar outro vestígio mais que uma tradução latina. Esta circunstância parece indicar que o texto publicado era um arranjo literário decalcado sobre uma ou mais cartas de Vespúcio, dirigidas ao seu amigo e protector.

<sup>(86)</sup> Aliás, a carta *Mundus Novus*, que fêz a celebridade de Vespúcio, contém apenas de notável a proclamação da continentalidade das terras firmes do Ocidente Austral. As informações geográficas que ela encerra são tam vagas que não bastam para certificar a autenticidade da viagem. Na *Lettera* a Soderini, dois anos depois de executado o mapa de Cantino, Vespúcio é pouco mais explícito.

<sup>(87)</sup> O florentino Giuliano di Bartolomeo del Giocondo, amigo de Vespúcio e estabelecido em Lisboa, teria fornecido ao seu provável parente frei Giovanni del Giocondo uma cópia da carta original? É êste mesmo Bartolomeo del Giocondo que Vespúcio menciona como tendo sido o emissário do rei D. Manuel, e que fôra a Sevilha convidado para embarcar na frota enviada a explorar a terra de Santa Cruz.

<sup>(88)</sup> Já Aires do Casal, notando o silêncio de Vespúcio acerca das particularidades geográficas da viagem, observava judiciosamente: «... o geral silencio em que, á excepção do cabo de Santo Agostinho, deixou todas aquellas coisas que os descobridores notam por principaes, e os extraordinarios enganos nos calculos das distancias, e ainda acerca das direcções da costa, fazem suspeitar que elle não foi ao Brasil». *Corografia Brasílica*, pág. 41, Nota, da introdução.

um alicerce solidíssimo, que a ciência histórica, desde Waldseemüller a Varnhagen e Vignaud, construiu a versão do conhecimento do Novo Mundo! (30)

A epístola *Mundus Novus*, possivelmente composta com o texto de mais de uma carta de Vespúcio, aparece em algumas das edições quinhentistas com variantes mais ou menos importantes no

título. Em uma das primeiras (31), o título impresso no frontispício é: «*Mundus Novus de natura et moribus et ceteris, id generis gentis que in novo mundo opera et impensis serenissimi Portugallie Regis superioribus annis invento. Albericus...*» (etc. como nas anteriores). Éste título extrai do próprio texto da carta a mais solene reivindicação histórica: «*relativo á natureza, os costumes e outras cousas semelhantes dos habitantes do Novo Mundo descoberto por iniciativa e a expensas do serenissimo rei de Portugal...*».

Também na edição de 1505, impressa em Estrasburgo por Matias Hupzuff, o alsaciano Ringman, pensionista do Ginásio de S. Deodato, que se presume tenha colaborado na *Cosmographiæ Introductio* e convivido com o cos-

berta, que bem merece o nome de um mundo, encontrado miraculosamente pelo rei cristão de Portugal». Até 1508, tôdas as edições alemãs da carta: as de Nurembergia, de Leipzig, de Dresden e de Estrasburgo, invariavelmente atribuíam o mérito do descobrimento aos portugueses (41). Isso não impede que um alemão baptize com o nome de América o novo continente; que os cronistas portugueses, sem

**Von der new gefunndē Region die wol  
en welt genennt mag werden. Durch den Cristenlichen  
König von Portugall wunnderbarlich erfunden.**



Frontispício da edição alemã (Nurembergia, 1505) da *Mundus Novus*

de mais de uma carta de mógrafo Waldseemüller (Ilacomylus),—o mesmo que ia baptizar com o nome de *America* o novo mundo ocidental,—compôs para a carta de Vespúcio estes novos títulos:

«*DE ORA ANTARCTICA per regem Portugallio pridem inventa... | De terra sub cardine antarctico per regem Portugallie pridem inventa... | Albericus Vesputius Laurentio Petri de Medicis salutem plurimam dicit.*»

As várias edições alemãs ostentam no frontispício a mesma atribuição do descobrimento do novo mundo a Portugal:

«*VON DER NEW GEFUNNDEN REGION die wol ein welt genennt mag werden, Durch den Cristenlichen künig von Portugall wunnderbarlich erfunden...*»: «da região novamente desco-

(30) «*Si ce n'est de Vespuce—pregunta Vignaud—d'où viennent, en effet, les dénominations de Cap Saint-Roch, de Saint-Augustin, de Saint-Miguel, du Rio de San-Francisco, de la Baie di Tutti-li-Santi, du port de Saint-Vicentio et autres, qu'on lit sur les cartes de Canerio, de Cantino et de Kunstmann n.º 3, qui sont de l'année 1502, et d'où elles sont passées, en partie, sur la carte de Ruysh de 1508 et en totalité sur celles des Terre Nove du Ptolomée de 1513, que l'on sait dater de 1508 au moins et provenir de sources portugaises?* O Cap. IX da presente obra responde a estas interrogações correspondem rigorosamente à verdade. Note-se, porém, desde já, a parcialidade com excepção do Cantino, datas que não são das frotas portuguesas onde Vespúcio viajou. (Por ventura pretenderá o ilustre historiador que foi Vespúcio e não o comandante das armadas quem tenha baptizado os cabos, as baías e os rios?» A resposta a opor é fácil e pronta. Procede (31) Como também na edição quinhentista holandesa, impressa em Antuérpia.



discrepância, olvidem tam importante viagem, realizada a expensas do rei de Portugal; e que os modernos historiadores continuem inexplicavelmente a atribuir a Vespúcio a glória do descobrimento da América do Sul!

Duas primeiras conclusões podem extrair-se da análise do teor pouco substancial, se bem que eminentemente pitoresco, da carta *Mundus Novus*. Vespúcio confirmou *de visu* a suspeita da continentalidade da América austral, viajando numa armada portuguesa, que se destinava à exploração dos litorais de Santa Cruz. Essa expedição estava pronta a partir quando Vespúcio chegou a Lisboa (42). Partiria com Vespúcio ou sem Vespúcio. Êle não interveio, pois, nêsse grande acontecimento geográfico na qualidade de seu promotor, mas apenas como seu coadjutor secundário e ocasional.

Não sendo possível provar-se a veracidade da afirmação de Vespúcio quanto ao convite real de D. Manuel, (43) não será despropósito admitir-se que o florentino se engrandecia com falsos títulos, inventando uma fábula, e que a expedição de 1501, como a que Fernão de Loronha e os cristãos-novos armaram, dois anos depois, poderia ter sido já de iniciativa particular, inaugurando o ciclo das viagens mercantes ou mixtas. Humboldt não andou longe de admitir esta hipótese (44), contra a qual, entretanto, se opõem argumentos embaraçosos (45).

Na sua célebre colecção de viagens (46), Ramusio publicou uma versão italiana da *Mundus Novus*, que difere da dos *Paesi* (esta idêntica à da cópia manuscrita do arquivo de Ferrara) (47). Entre as alterações mais sensíveis introduzidas no texto avulta a do destinatário, pois o nome de Lourenço de Médicis é substituído pelo de Soderini (48), por confusão com a *Lettera*; e a data da partida da expedição aparece como sendo 13 de Maio, em lugar de 14 (10 na *Lettera* endereçada a Soderini) (49).

(42) «& mipriego ch' fussi in compagnia di tre sue nave, che stavano preste p. andare a discoprire novue terre...» *Lettera* a Soderini.

(43) Também na *Mundus Novus*, referindo-se às duas anteriores viagens, Vespúcio se diz mandado pelo rei de Espanha, conquanto essas expedições não tivessem carácter oficial e ainda na segunda, com Hojeda, Vespúcio não tivesse desempenhado nenhuma função saliente. Os termos usados na *Mundus Novus* são idênticos: «mandato... serenissimi Portugaliæ Regis...; mandato serenissimi Hispaniarum Regis...». Esta similitude prova que êle foi mandado pelo rei de Portugal como o fôra pelo rei de Espanha: apenas na sua presunção vangloriosa, para se engrandecer perante o Médicis.

(44) «Des negociants florentins, sans doute amis de Vespuce, avaient pris aux frais de l'expédition...» *Examen Critique*, Vol. V, pág. 108.

(45) É Vespúcio quem declara que a expedição era de exploração e não de negócio: «Perché andamo in nome di discoprire, e con tale commissione partimmo di Lisbona, e non di cercare alcun profitto». Allás, esta passagem deve ser interpretada com certa latitude, pois a função coeva de descobrir implicava sempre a de procurar a utilidade do descoberto. As navegações portuguesas não foram guiadas por um espírito místico e de aventura, mas por uma concepção económica e política sistemática.

(46) *Delle navigatione et Viaggi*, Vol. I, in-fol. pág. 140 e seg. Veneza, 1550.

(47) O texto italiano dos *Paesi* sofreu mais uma retradução para o latim em 1508, por Archangelo Madrigano, inserta no *Itinerarium Portugalsium*, considerada a origem de muitos erros e imperfeições propagados em obras posteriores que nela se inspiraram, notoriamente o *Novus Orbis*.

(48) «...al Magnifico Messer Pietro Soderini Gonfalonier della Magnifica Republica de Firenze».

(49) Vignaud, com o seu incomparável espirito de ordem e de método, organisou no seu recente trabalho sôbre Vespúcio uma *genealogia* dos textos e versões da *Mundus Novus*, que permite aos investigadores abranger a evolução bibliográfica da carta que tamanha influencia exerceu na geografia e na história.

Texto italiano original de Vespúcio  
(de que não existe qualquer vestígio)

Tradução latina de Giocondo  
(Protótipo de várias edições latinas de 1503 a 1505)

Versão alemã de Nurembergia (1505)  
Idem idem de Estrasburgo (1506-8)  
Idem idem de Leipzig (1515-16)

Idem italiana da Biblioteca de Ferrara (Manuscrito de Angelo Trevigliano, secretário da Embaixada de Veneza em Espanha)

Idem italiana dos *Paesi* (1507).

Versão italiana de Ramusio (1550-1613)

Versão latina do *Itinerarium* (1508) . . . . . | *Novus Orbis* (1532)

Versão francesa de Du Redoner (1516 1519).

Versão alemã de Bucha- | Versão  
ner (1508) . . . . . | Holandesa  
(1508)

Reprodução de Varnhagen (1865).

Reprodução da *Raccolta Colombiana* (1893).

Reprodução de Bandinl (1745).

Idem de Canoval (1817).

Tradução francesa de Temporal (1556).

Idem inglesa de Leister (1853).

Idem francesa de Chartou (1855).

A "LETTERA,  
DE 4 DE SETEM-  
BRU DE 1504



CARTA que Vespúcio, dois anos depois da *Mundus Novus*, escreveu a Pedro Soderini, gonfaloneiro de Florença e seu antigo condiscípulo, é conhecida na bibliografia histórica pela designação de *La Lettera* <sup>(60)</sup>. Como da anterior, o manuscrito original perdeu-se, faltando pois a prova documental da autenticidade, sobre a qual poderia pronunciar-se a perícia paleográfica <sup>(61)</sup>.

Datada de Lisboa, aos 14 de Setembro de 1504, no regresso da nova e acidentada expedição em que se presume tenha viajado sob o comando de Gonçalo Coelho <sup>(62)</sup>, aí narra Vespúcio, respectivamente e conjuntamente, as quatro viagens de 1497, 499, 501 e 503. É a versão latina desta carta que figura na *Cosmographie Introductio* com o título *Quattuor Americi Vesputii Navigationes*.

Deve notar-se que (excepção da carta de 18 de Julho de 1500, quasi unanimemente considerada apócrifa, como aliás podem ser, no texto impresso, tôdas as outras), Vespúcio só começou a relatar as extraordinárias viagens depois que saíu de Espanha para Portugal. É desde que embarca nas armadas portuguesas que a actividade epistolar do navegador se acentua. Este facto concorre para confirmar a paternidade portuguesa das suas concepções geográficas relativas à América. Até 1501—residindo na Espanha desde 1492—ele é instruído na concepção espanhola implantada por Colombo. Só depois se filia na concepção portuguesa do Mundo Novo.

Varnhagen formulou a hipótese, hoje victoriosa, de que a primeira edição italiana da *Lettera* a Soderini deve remontar a 1506 <sup>(63)</sup>.

O texto italiano da *Lettera* mostra-se tam inçado de imperfeições (*si corrompu*, escreve Vignaud), que Humboldt chegou a supor, por só conhecer a versão latina, que a carta fóra primitivamente escrita por Vespúcio em castelhano. Para se poder aceitar como genuíno o texto das quatro navegações da *Lettera*, é indispensável começar por admitir a parca cultura humanista de Vespúcio: o que parece em desacôrdo com as suas pretensões scientificas <sup>(64)</sup>. É ele próprio, todavia, quem se desculpa para com Soderini de lhe escrever num estilo bárbaro (*barbaro stilo scripte et fuora doigni ordine di humanitá*). A data em que escrevia a carta, que tantas controvérsias havia de originar entre



Vinheta Inicial da 3.ª navegação na edição princeps da *Lettera*

os historiadores, Vespúcio residia na península havia treze anos <sup>(65)</sup>. Esta ausência não justificaria o esquecimento da língua materna por parte de um homem dedicado às letras, mas Vespúcio era um negociante. A incultura literária de Vespúcio é um facto que passou em julgado, conquanto não baste para invalidar a sua habilidade descritiva.

Convém notar que a intercalação de termos náuticos portugueses e espanhois no texto italiano se justifica e não basta para inferir-se da cultura humanista rudimentar do antigo agente dos Médicis. Dedicando-se a assuntos náuticos só depois de abandonar a Itália, foi na Espanha e em Portugal que aprendeu a nomenclatura da navegação. Não é de estranhar que desconhecesse a correspondência de muitos desses termos na língua italiana.

<sup>(60)</sup> *Lettera di Amerigo Vesputi delle isole ruouamente trouate in quattro suoi viaggi*.  
<sup>(61)</sup> Como já notámos, de nenhuma das cartas de Vespúcio se conhece o manuscrito original: exactamente como acontece com a carta de Toscanelli. Porém, os mesmos meticolosos historiadores que vêem nesta falta um argumento de importância para a autenticidade da correspondência relatada por Las Casas e Fernando Colombo, não ligam igual importância ao desaparecimento de todos os textos originais de Vespúcio.

<sup>(62)</sup> Vespúcio nunca mencionou os nomes dos comandantes e capitães das armadas em que navegou.  
<sup>(63)</sup> Varnhagen, *Americ Vespuce*, Lima, 1865, in fol. pág. 29. Kerney, *The first four Voyages of Amerigo Vesputci*, Londres, 1885, pág. 5, Nota.

<sup>(64)</sup> *Vespuce n'était pas modeste. Il se croyait certainement plus savant qu'il ne l'était. Ses relations témoignent de fait... Vignaud, op. cit. pág. 300.* No prefácio da edição fac-similada da *Lettera*, editada por Bernard Quaritch, as suas opiniões literárias são assim comentadas: «*Confused and ill-written we must allow it to be; for although Vesputi had been later days, probably through companionship with the Spanish and Portuguese seamen, almost unfit to handle a literary pen. The "Lettera" gives ample evidence of that fact, being written in rude and ungrammatical language, jargonised by the admixture of Spanish or Portuguese words and idioms.*»

<sup>(65)</sup> Vierá para Sevilha quasi ao findar o ano de 1491. Nascera em Março de 1451 ou 1461. Esta última data melhor se harmonisa com a sua situação de estudante em 1476, de quando existe uma carta de Américo escrita ao pai. Teria pois 30 anos quando embarcou em Lisboa na expedição de 1501; 23 anos quando acompanhou Hojeda; 26 anos por ocasião da sua primeira viagem às Índias Ocidentais, talvez na companhia de Pinzon e Solís, segundo o parecer emitido na edição Quaritch fac-similada da *Lettera*. Como é geralmente sabido, fóra Lorenzo de Pier Franceasco del Medici quem colocara Vespúcio na casa bancária de Cadiz, pouco antes da viagem de Colombo. Em 1496 vêmo-lo já negociando com Berardi por conta própria, como fornecedor de vitualhas aos armadores de navios. Foi nessa profissão que se relacionou com os navegadores e acabou por acompanhá-los.



Esta carta, de que reproduzimos em fac-símile o frontispício da edição *princeps* e de que publicamos em lugar apropriado a tradução da parte referente à viagem de 1501, é das cinco epístolas de Vespúcio a única de que se conhece o suposto teor original e aquela sôbre cuja autenticidade se declaram de acôrdo os historiadores. Entretanto, já na mais antiga edição italiana que dela se conhece,

**Lettera di Amerigo vespucci  
delle isole nuouamente  
trouate in quattro  
suoi viaggi.**

o nome do destinatário foi suprimido pelo editor Pietro Pacini di Pescia, depreendendo-se inequivocamente do texto que era endereçada e remetida por intermédio de Benvenuto Benvenuti, a Soderini, antigo camarada escolar de Vespúcio, e a êsse tempo chefe da república de Florença depois da expulsão dos Médicis.

Infelizmente, a história da *Lettera* é, como a da *Mundus Novus*, bastante obscura. Do texto italiano só se conhece a edição ultrarara fac-similada por Quaritch, de que até hoje apenas se assinalam cinco exemplares: o do *British Museum*, o da Biblioteca Palatina de Florença, o que pertenceu a Varnhagen e cujo destino se ignora, e os das bibliotecas Capponi e



Frontispício da edição *princeps* da *Lettera*

*Lotoringæ ac Barinsi, Americus Vesputius humilem reverentiam et debitam recommendationem.*

Santarém, que ignorava a edição italiana da *Lettera*, extrafu da análise dêste texto latino argumentos fulminantes contra a autenticidade da carta, demonstrando que o duque Renato não fôra em momento algum da existência condiscípulo de Vespúcio; que nunca o conhecera e nunca entretivera com êle relações. A crítica histórica esclareceu o equívoco de Santarém. A *Lettera* era dirigida a Soderini, antigo condiscípulo de Vespúcio e discípulo de seu tio frei Giorgio. Foram os letrados de

que dela se conhece, Kalbfleisch. O texto latino, inserto na *Cosmographiæ Introductio*, é apresentado como a tradução, pelo humanista Jean Basin, de uma anterior versão francesa do texto original italiano: *Quattuor Americi Vesputii navigationes. Ejus qui subsequentem terrarum descriptionem vulgari Gallico in latinum transulit* (95).

¿De onde provinha esta versão francesa? Até hoje foi impossível averiguar-se. Mas, como para tornar ainda mais complicado, e por ventura indecifrável, o problema vespucciano, a tradução da *Lettera* endereçada a Soderini aparece na *Cosmographiæ Introductio* dedicada por Vespúcio ao duque Renato da Lorena: *Illustrissimo Renato Hierusalem et Sicilia regi duci*

(95) Entre as variantes que se notam no teor italiano e no texto latino das *Quattuor Navigationes* avulta a atribuição ao rei de Espanha da posse da terra brasileira. O texto italiano da *Lettera*, nessa passagem, menciona apenas o Rei. No aditamento do tradutor se introduziu o erro.

S. Deodato que lhe aposeram, em nome de Vespúcio, uma dedicatória ao patrono do seu instituto<sup>(87)</sup>. Esta substituição foi possível por singular circunstância. O bibliófilo e bibliógrafo inglês Quaritch baseia em fortes indícios a crença de que a impressão da *Lettera* teria sido executada entre 1505 e 1506 na oficina de Gian Stefano di Carlo di Pavia, estabelecido em Florença, e que verificadamente trabalhou até 1513 para o provável editor da *Lettera*, Pietro Pacini di Pescia, partidário acérrimo dos Médicis, que eliminou em tôdas as obras por êle editadas as dedicatórias e saudações ditâmbicas ao gonfaloneiro, de uso nas edições contemporâneas. A intransigência sectária de Pietro Pacini, eliminando na edição o nome do poderoso destinatário, teria assim permitido aos eruditos do Ginásio de S. Deodato, por por mero cortezanismo, a substituição do nome de Soderini pelo do duque Renato, seu patrono e rei titular da Sicília e de Jerusalém. A abreviatura de *Vostra Magnificèntia* pres-  
touse à interpretação de Vossa Magestade.

O historiador americano John Fiske<sup>(88)</sup> conjecturava com lógica convincente que o texto original da carta passara de Florença para França. Todavia, essa hipótese é anulada pelo depoimento do cônego Gautier Lud, capelão e secretário do duque Renato, que afirma ter sido remetida directamente de Portugal a versão francesa impressa. A edição da *Cosmographia Introductio* é de 1507, e já no princípio de Fevereiro de 1505 Vespúcio abandonara o serviço de Portugal, onde os mistérios da Terra lhe haviam sido revelados,

**QVATTVOR AMERICI  
VESPVTII NAVI  
GATIONES**

**Eius qui subsequente terrarum  
descriptione vulgari Gal-  
lico in latinum  
transulit.**

**Decastichon ad lectorem:**

**Aspicies tenuem quisquis fortasse logiam  
Nauigium memorat pagina nostra placens;  
Continet inuentas horas/gentescq; recenter  
Lætificare sua que nouitate queant.  
Hæc erat atloquo prouincia danda Maroni  
Qui daret excellẽ verba polita rei.  
Ille quot ambiuit freta cantat Troiis heros:  
Sic tua Vespuiti vela canenda forent.  
Has igitur lectu terras vifurus/in illis  
Materiam libra: non facientis opus;**

**Item distychon ad eundẽ**

**Cum noua delectent fama testante loquaci  
Quæ recreare queunt hic noua lector habes;**

**o Trad.**

Frontispício do texto latino da *Lettera*, inserto na *Cosmographia Introductio*, sob o título de *Quattuor Americi Vespuiti Navigationes* em que é apresentada como tradução para latim de um texto francês (*vulgari Gallico...*).

Este imbroglío faria desanimar outras dedicações menos fieis e outros espíritos menos obstinados que os dos apologistas do navegador florentino. Harri-  
risse, que aborrecia as soluções ilógicas, encarou a hipótese de ter o próprio Vespúcio mandado ao duque da Lorena a tradução francesa da carta que escrevera a Soderini. Mas a nova hipótese é inadmissível—dizemo-lo sem quebra do respeito devido à memória de tamanho vulto da erudição americana. Dirigindo-se directamente ao duque Renato, Vespúcio teria modificado as descabidas referências a Soderini. Também a cronologia, como saçamente demonstra Vignaud, opõe-se à interpretação de Harri-  
risse. Se dermos crédito às declarações de Lud, a narrativa das Quatro Navegações teria chegado ao poder do Príncipe pouco antes da época em que foi

(87) O chamado Ginásio de S. Deodato, nos Vosges, contava entre os seus membros o secretário do duque (Philesius); e o cosmógrafo Waldseemüller (Hylacomylus), a quem se deve a iniciativa do nome de *América*, posto ao *Orbus Novus*. Não se trata de uma congregação académica, mas só talvez de um grupo de letrados que se dedicavam a reviver a capitulo, intitulado *Le Gymnase Vosgien*, a esta pseudo academia na sua obra sobre Vespúcio. Vignaud dedica um fóra Jean Basin que em 1503 trouxera de Paris para os seus confrades um exemplar da *Mundus Novus*. Amador de novidades bibliográficas foi talvez ainda êle quem teve a boa fortuna de obter um exemplar da edição florentina da *Lettera*, que verteu para francês e depois trasladou para latim.

(88) *The Discovery of America*, Boston, 1892.

(89) *Speculi Orbis*, cf. D'Arvezac, *Martin Hylacomylus*, págs. 66 e 67.



e regressara, pobre e desiludido <sup>(60)</sup>, a Espanha, onde a esquiva Fortuna ia sorrir-lhe, a ponto de Colombo confiar na sua influência, como se depreende da carta de recomendação que o infeliz grande homem escreveu ao filho <sup>(61)</sup>. Dois anos depois, o antigo sócio do comerciante florentino Berardi era nomeado para o alto cargo de Piloto-Mór da Casa de Contratação, com 75.000 maravedis de salário anual, pela carta régia de 6 de Agosto de 1508 <sup>(62)</sup>.

¿Quem teria, pois, enviado de Portugal ao duque Renato, em nome de Vespúcio, a cópia da carta escrita a 4 de Setembro de 1504 ao gonfaloneiro de Florença? ¿Dever-se-há ligar pouco crédito às afirmações de Lud, que poderia ter, por cortezanismo, adulterado a verdade—aliás em um simples detalhe sem importância para aquela época? ¿Teria sido a cópia enviada de Sevilha e, por inadvertência ou confusão do Príncipe, considerada portuguesa aquela cidade andaluza? É pouco provável o equívoco num magnate que privava com geógrafos. Se houermos de aceitar incondicionalmente a versão dos letrados de S. Deodato, só um amigo de Vespúcio, de posse da cópia da carta que este escrevera a Soderini, a teria traduzido ou mandado traduzir em francês e remetido em 1506 ao Mecenas dos eruditos lorenos.

¿Este encadeamento

é que já a edição *princeps* de Florença não reproduz literalmente a carta (pelo menos nesta passagem) e que a origem da cópia do manuscrito de Vespúcio, que foi parar à Lorena, é antes florentina do que portuguesa. Aliás, quando vemos o duque Hercules de Este interessar-se ávidamente pelos descobrimentos e adquirir por intermédio do seu delegado em Portugal, Alberto Cantino, o planisfério de 1502; quando conhecemos as proezas da espionagem veneziana, exercida por diplomatas ao serviço dos doges; não podemos surpreender-nos de que um agente ou amigo do duque Renato lhe tivesse

COSMOGRAPHIAE  
INTRODVCTIO  
'CVM QVIBVS'  
DAM GEOME  
TRIAE  
AC  
ASTRONO  
MIAE PRINCIPIIS AD  
EAM REM NECESSARIIS

Insuper quattuor Americi  
Vespucij nauigationes.

Vniuersalis Cosmographiæ descriptio tam  
in folido q̄plano/ eis etiam infertis  
quæ Ptholomeo ignota a nu  
peris reperta sunt.

DISTHYCON

Cum deus astra regat/& terræ climata Casas  
Nec tellus/nec eis sydera maius habent.

Frontispício da *Cosmographiæ Introductio*, obra que originou a glorificação de Vespúcio e onde se propõe o seu nome para o novo continente.

de invulgares sucessos é tanto mais inverosímil quanto o ignorado correspondente do duque Renato, rei *in partibus* de Jerusalém, haveria acrescentado ao texto da edição italiana a indicação exacta do parentesco de Américo com seu tio frei Giorgio! No texto latino da *Cosmographiæ Introductio*, versão do desconhecido texto francês, mandado de Portugal ao duque Renato, lê-se: ... «*venerabilis et religiosi fratris de S. Marco Frat. Georgii Antonii Vespucii, avunculi mei pariter...*» No texto italiano o grau de parentesco não é indicado. Literalmente, a referência é: ... «*venerabilis religioso fraterli. S. Marco fra Giorgio Antonio Vespuci*»...

¿Basta este pormenor para denunciar uma fraude? Evidentemente, não basta, mas o que parece dever concluir-se

<sup>(60)</sup> Já Rondinelli (Piero de Nefri di Giovanni) na carta de 3 de Outubro de 1502, datada de Sevilha, se refere a Vespúcio em termos que permitem deduzir o carácter comercial da primeira viagem que empreendera na armada portuguesa: «*Amerigho Vespucii arem qui fra pochi di, el qual à durato asai fatiche e à suto pocho proffito, che pure meritava altro che l'ordine: è re di Portoghhallo arendò le terre che lui dischoperse a certi Chrittiani nuovi...*»

<sup>(61)</sup> *Raccolta Colombiana, Scritti*, Vol. II, a pág. 253. É muito provável que Colombo não conhecesse o texto da *Mundus Novus* e com certeza não conhecia a *Lettera* a Soderini, só publicada nesse mesmo ano ou no seguinte, que é o do falecimento do infeliz descobridor da América. A leitura da *Mundus Novus* (cuja primeira edição datada é de 1504, embora a de Jeham Lambert pareça anterior), não deixaria de surpreender Colombo, que legitimamente se sentiria lesado na sua glória com as insidiosas pretensões do seu venturoso émulo. Estamos convencidos de que só tarde, depois de 1507, a *Mundus Novus* e as *Quattuor Navigationes* foram conhecidas por alguns eruditos da península. Vespúcio era ainda ignorado em Portugal e Espanha, fóra do meio dos mercadores italianos e armadores andaluzes, quando já a sua fama corria no estrangeiro.

<sup>(62)</sup> Navarrete, op. cit., Vol. III, pág. 299.

obtido em Lisboa, ou mais provavelmente em Florença, uma cópia da carta de Vespúcio, como Cretico obtivera para Trevisan a narrativa chamada do «pilóto anónimo» sobre a viagem de Cabral.

AS CARTAS  
DE VESPÚCIO  
CONSIDERADAS  
APOCRIFAS



OS textos da *Mundus Novus* e da *Lettera*, considerados unânimes como procedentes de manuscritos autênticos de Vespúcio, não existem—já o dissemos—os documentos originais, probatórios dessa pretendida e incerta autenticidade.

O mesmo acontece com a carta de 18 de Julho de 1500 (relativa à 2.<sup>a</sup> viagem); com a carta do Cabo Verde, de 4 de Junho de 1501; com a carta de Lisboa, de 1502.

¿Qual o critério aplicado ao reconhecimento da autenticidade das primeiras e à suspeição de apocrifia das três últimas? Com esta interrogação entramos no âmago da questão vespuciana.

Pelo que respeita à carta de 18 de Julho de 1500, encontrada nos meados do século XVIII por Bandini em um códice do século XVI, pertencente à Biblioteca do marquês de Riccardi, pôde objectar-se que, na data em que foi escrita, Vespúcio realizava a 2.<sup>a</sup> viagem, de onde só regressou a 8 de Setembro desse ano (segundo a *Lettera*). Seria um forte argumento se merecesse inteira fé essa data. Tal não acontece, todavia <sup>(83)</sup>. Humboldt <sup>(84)</sup>, pondo de lado a questão da autenticidade do documento, admitiu a possibilidade da autoria de Vespúcio. Varnhagen, obcecado pelo propósito de demonstrar a prioridade do seu herói na concepção do Novo Mundo, examinou detidamente o manuscrito erroneamente considerado original e constatou que a letra e a assinatura não eram do seu punho e que no papel transparecia, irrefragável, a marca florentina. Estas circunstâncias extrínsecas provariam, quando muito, que se tratava de uma cópia, e não chegavam para invalidar a tese da autenticidade do texto. Foi, porém, no seu teor, na sua substância, na sua doutrina, que Varnhagen e os seus prosélitos encontraram as provas convincentes da apocrifia. Vignaud, no notável e recente trabalho que publicou sobre Vespúcio, resume por estas palavras a tese de Varnhagen, por ele esposada *in totum*:

«Nesta carta, Vespúcio exprime-se de uma maneira que está em contradição manifesta com o que diz nas relações cuja autenticidade não é posta em dúvida. Nessas e particularmente na *Mundus Novus*, afirma audazmente que a parte meridional das terras cujos litorais reconheceu constituiu um novo Mundo, um continente distinto das outras terras conhecidas, e na 4.<sup>a</sup> das suas Quatro Navegações (*La Lettera*) declara que, em sua opinião, só poderá atingir-se as Índias Orientais contornando o continente no seu limite meridional. Esta convicção de Vespúcio, cujo fundamento os factos vieram demonstrar, era-lhe ditada pela concepção exacta que só ele então tinha da extensão e da situação do Novo Mundo: concepção sobre a qual insiste por diversas vezes, e que constitui o verdadeiro título de glória deste judicioso navegador. ¿Como pois admitir que, tendo chegado tanto por experiência própria como por seus estudos à convicção de que as regiões ultimamente descobertas no Ocidente formavam uma terra continental que fechava o caminho da Ásia, ele tenha podido escrever nesta carta de 18 de Julho que supunha ter acostado a uma terra asiática?»

Não nos parece que o problema tenha sido devidamente e imparcialmente posto por Varnhagen e Vignaud. Esta tese só pôde defender-se, considerando-se Portugal e a sua obra marítima como inexistentes. Não só a perseverança portuguesa em procurar o caminho da Índia pelo Oriente, mesmo depois dos descobrimentos de Colombo, como as informações de Pasqualigo em carta de 18 de Outubro de 1501 ao Senado de Veneza, transferem indubitavelmente para Portugal as honras atribuídas por Vignaud ao navegador florentino.

Vespúcio só se pronuncia pela continentalidade das terras ocidentais depois que entrou em contacto com as concepções portuguesas, depois que embarcou nas armadas de Portugal, depois que pôde observar na expedição de 1501 o prolongamento extensíssimo do litoral, em direcção ao pólo antártico <sup>(85)</sup>. Antes desse momento não há uma palavra emanada de Vespúcio que certifique a

<sup>(83)</sup> Vespúcio declara ter chegado à Antígua, na volta dos descobrimentos, no princípio de Maio. Ali permaneceu pouco mais de dois meses e meio, saindo em 22 de Julho de 1500 e regressando a Cadiz a 8 de Setembro. Tendo Vespúcio sido um dos companheiros do intrépido e ambicioso Hojeda, servem-nos para aferir da veracidade das suas datas os depoimentos relativos ao chefe da expedição no processo do Fiscal, e sabe-se que Hojeda chegou a Espanha aproximadamente quatro meses antes da data fixada por Vespúcio.

<sup>(84)</sup> *Examen Critique*, Vol. IV, a pág. 171-173.

<sup>(85)</sup> Mas já na carta de Domenico Pisani, Cretico, dando conta da chegada de um navio da frota de Cabral, viagem de regresso de Gaspar de Lemos.



veracidade da tese de Varnhagen. As cartas de 1500 e de 1501 foram consideradas apócrifas simplesmente porque nelas Vespúcio se filia na concepção colombina. É uma tese inadmissível, tratando-se de documentos referentes a diversos períodos. O que se depreende dos cotejos das opiniões exaradas nas cartas de data anterior a 1502 (à *Mundus Novus* e à *Lettera*) é que a concepção de continentalidade se originou na viagem de 1501.

Uzielli, que não deve ser suspeito de menos entusiasta de Vespúcio, e que tanto contribuiu para consolidar a sua glória, está persuadido de que Vespúcio partilhava até certa época das ilusões de Colombo. Esta opinião, aliás, é a mesma que Humboldt fortaleceu com a autoridade do seu génio. Pretendendo explicar a obstinação lúcida de Uzielli, Vignaud atribui o seu equívoco à «fé que mantem na tradição colombina sobre a demanda do Levante pelo Poente». O historiador acrescenta «que a lenda em que se apoia Uzielli para sustentar essa opinião é um dos mais singulares erros a que a *Historia deu credito*» (96). E, todavia, a-pesar-de excepcional erudição e de hábil dialéctica, Vignaud nunca conseguiu também desembaraçar-se, à semelhança os serviços de Colombo. Que na sua viagem de 1499-1500, navegando sob a bandeira espanhola, na companhia de pilotos e nautas espanhois, Vespúcio partilhasse ainda da concepção espanhola da pro-



RETRATO DE AMÉRICO VESPÚCIO  
segundo O. Dapper. «O novo mundo desconhecido»  
Amsterdã 1673

doce de Nessus dessa lendária... realidade. A pág. 301 da mesma obra dedicada a Vespúcio, duzentas e quarenta páginas depois de haver terminantemente considerado uma fantasia a pseudo pretensão colombina de ir à Ásia pelo Ocidente, Vignaud reconhece que «no tempo em que a concepção colombina da extensão da Ásia Oriental até às Antilhas atraía numerosos cosmógrafos para um caminho errado... a ideia vespuciana da completa separação dos dois mundos mantinha os espíritos na boa orientação...»

¿O que deve concluir-se destas palavras? Que a errônea concepção colombina de ir ao Oriente pelo Ocidente foi uma realidade e não uma lenda, pois que justamente o mérito que Vignaud atribui a Vespúcio é de haver reconhecido o seu erro: quere dizer, o mérito de tê-la engeitado (97). Portugal já a repudiara, implicitamente, dez anos antes, recusando

(96) Vignaud, *Americ Vespuce*, págs. 61 e 62. É no II Vol. da sua notável obra *Histoire Critique de la grande entreprise de Colomb*, que o eminente historiador americano expõe a sua tese sobre a lenda colombina, sustentada na célebre análise da carta de Toscanelli.

(97) Podíamos multiplicar as citações de Vignaud, aparentemente contraditórias da doutrina que enuncia a pág. 62. Assim, a pág. 288 da op. cit. lê-se: «La conception colombienne que l'Amérique entière était une continuation de l'Asie reprit faveur, quand on apprit la découverte du Yucatan et du Mexique». A pág. 279: «L'oeuvre de Vespuce ne pérît point avec lui. Il avait été le champion d'une idée vraie, celle de la complète séparation des régions nouvelles de l'ancien Monde, alors que Colomb soutenait obstinément la these de leur identification avec les riches contrées de l'Asie orientale». Como já se tentou explicar na *Introdução* do Vol. I desta obra, a doutrina de Vignaud é tam subtil que se presta a confusões frequentes na interpretação dos seus próprios textos. Ele sustenta que Colombo não partiu de Palos com a esperança de chegar à Ásia pelo ocidente, mas apenas com a de atingir as terras occidentais, as Antilhas, entrevistas por um piloto português. Quando chega às Antilhas, Colombo persuade-se de que aportou aos arquipélagos mais orientais da Ásia. Reflectindo sem parcialidade sobre esta tese tam metafísica, chega-se à conclusão de que só saindo de Palos com a fé cega de ir a ancorar na Ásia, Colombo teria podido perseverar no seu engano. Afiramar, pelo contrário, que essa ilusão nasceu no contacto com uma humanidade bárbara, aligura-se-nos um ilogismo, a menos que se não queira transformar o visionário num embustelero.

similidade a que ficavam da Ásia as novas terras ocidentais, parece-nos perfeitamente defensável<sup>(68)</sup>. Varnhagen descobriu indício de apocrifia precisamente na doutrina que Humboldt considerou um certificado de veracidade.

A carta de 18 de Julho, que termina com a notícia da partida da esquadra de Pedro Álvares Cabral—«*e ora nuovamente il Re di Portogallo tornò dal mare 12 navi con grandissima ricchezza, e l'ha mandate in quelle parte*» (Calecut)...—mostra-nos Vespúcio na fase ainda colombina da evolução cosmográfica. Vamos ver como, na convivência com os nautas lusitanos, Vespúcio obtém a visão da realidade, atinge a concepção lúcida do Novo Mundo.

A CARTA DE  
CABO VERDE



OM esta carta, datada de Cabo Verde, aos 4 de Junho de 1501, entramos propriamente no assunto do presente capítulo.

A origem desta epístola, dirigida a Lorenzo di Pier Francesco de Médicis, é congénere à do documento anterior. Provém do mesmo códice manuscrito do século XVI.

Humboldt não viu razões para deixar de reputá-la um documento autêntico; antes, pelo contrário, considerou que a sua veracidade resiste à mais minudenciosa análise. Varnhagen, por motivos idênticos aos que o haviam movido a sustentar a apocrifia da carta de 1500, impugnou a autenticidade da de 1501. Foi coerente. Entretanto, alguns dos argumentos de que ainda hoje se servem os prosélitos do eminente historiador brasileiro para condenar este documento histórico—*que regista factos comprovadamente verídicos*—são de extrema fragilidade por parte dos que sustentam a autenticidade de outros documentos epistolares a que faltam também os certificados manuscritos, e que têm a seu favor apenas a consagração da publicidade. Esses argumentos reunidos por Varnhagen são, por sua ordem:

a) *O desconhecimento da fonte onde a recolheu Vaglianti*—presumivelmente a mesma onde foi colhida a *Mundus Novus*.

b) *O manuscrito, embora do século XVI, não é contemporâneo de Vespúcio*—e deste argumento resulta ainda uma condição de superioridade da carta de Junho de 1501 sobre as consideradas autênticas, das quais não chegou até nós, sequer, uma cópia manuscrita quinhentista.

c) *A linguagem não parece de Vespúcio, «que escrevia um italiano corrompido por expressões estrangeiras»*—e este mesmo argumento não aliena a hipótese de ter o copista corrigido o estilo claudicante do original.

d) *Finalmente, nela se encontram, como na carta de 18 de Julho, embora em menor número, ideias que diferem das enunciadas por Vespúcio nos escritos ulteriores.*

É, exactamente, esta circunstância que imprime, quanto a nós, o maior cunho de autenticidade à carta datada de Cabo Verde. Também para Uzielli, como para K. Trubenback<sup>(69)</sup>, a carta de 4 de Junho de 1501 possui as essenciais condições de autenticidade. Um falsificador teria posto de acôrdo o documento fraudulento com as ideias cosmográficas de Vespúcio enunciadas na *Mundus Novus* e na *Lettera*.

Se a carta não é de Vespúcio, ¿que outro navegador teria podido reunir tam copiosas e exactas informações sobre a esquadra de Cabral? Bastará confrontá-la com a relação chamada do *Piloto Anónimo* para se verificar que esta não foi a fonte em que o falsificador se instruiu. Enquanto os propugnadores da apocrifia não conseguirem encontrar uma solução verosímil para este problema, enquanto não descobrirem o texto em que podia basear-se esta fraude magistral, e se contentarem apenas em repelir a autenticidade com o fundamento apriorístico de que Vespúcio já sabia, desde 1499, que as terras ocidentais eram um continente independente e longínquo da Ásia—os historiadores imparciais terão de alistar-se na falange de Humboldt, de Trubenback e de Uzielli, aceitando como autêntica a carta de 1501, tanto mais que não existe nenhuma carta anterior a essa data em que Vespúcio sustente as opiniões que emitiu depois de realizada a expedição portuguesa de 1501-1502, não sendo crível que houvesse demorado três anos para as proclamar.

Vespúcio principia a carta de Cabo Verde, dirigida a Lourenço de Médicis, confirmando a

<sup>(68)</sup> Ainda Giovanni da Empoli, na carta a *Lionardo suo padre*, publicada no *Archivio Storico Italiano* (Apêndice, pág. 98, Florença, 1846) dá curso à hipótese de que as Antilhas do Rei de Castela e também a terra dos Côrte Reais «*sí presume e giudicase e fassi sia tutta una colla terra di Malacca*...»

<sup>(69)</sup> *Mundus Novus*, Estrasburgo, Heintz, 1903, in-fol.



anterior, que lhe escrevera de Lisboa, a 8 de Maio, nas vésperas da partida <sup>(70)</sup> (que foi a 10 dêsse mês, segundo a *Lettera*; «mez de Maio», segundo Galvão) e recordando as notícias que então lhe mandara e também lhe havia comunicado Giocondo <sup>(71)</sup>, de como fôra chamado de Sevilha pelo rei de Portugal para aquela viagem, que começa descrevendo. Embarcando em Lisboa no dia 13 <sup>(72)</sup>, a esquadra tomou rumo do Sul, passando de largo à vista das Canárias, descendo ao longo da costa africana até o Cabo Verde, princípio da provincia de Etiópia, que *sta al meridiano dell'Isule Fortunate, e tiene di larghezza quattordici gradi della linea equinoziale* <sup>(73)</sup>. Aí encontrou a armada dois navios da esquadra de Cabral, *ch'erano di ritorno d'alle parte d'India orientale, che sono di quelli medesimi che andarono a Calichut, ora quattordici mesi fa, che furono tredici navigli* <sup>(74)</sup>...

A concordância destas informações com as da relação do *Piloto Anónimo* é absoluta:

«Chegamos ao Cabo da Boa Esperança dia de Pascoa florida, e ahi achámos bom tempo, com o qual proseguimos e viémos á primeira terra perto de Cabo Verde, que se chama Bezeguiche, onde achámos três navios que o senhor rei de Portugal mandara para descobrir a terra nova».

Observe-se que, conforme se dizia em Espanha, por distinção com as Índias Ocidentais, Vespúcio designa Calecut como situada na Índia *Oriental*. Um português não se exprimiria assim. Para Portugal só houve sempre uma Índia: a do Oriente, quer a africana, quer a asiática.

¶ Para Varnhagen, êste é o primeiro indício da apocrifia! Como para contestá-lo, logo se segue na carta condenada uma daquelas inconfundíveis e vangloriosas divagações cosmográficas, tam peculiares a Vespúcio e que ninguém saberia imitar com semelhante perfeição. Refere-se o florentino às riquezas que a esquadra transporta e às regiões por onde navegou, das quais fará menção, mas *non per via de cosmografia, perchè non fu in essa frotta Cosmografo, ne Mathematico nessuno, che fu grande error. Ma vi si diranno così disconfortamente, como me la contarono, salvo quello is ho alcun tanto corretto colla cosmografia di Tolomeo...* É com esta fatuidade que êle se refere à esquadra onde tinham embarcado Duarte Pacheco, o sábio autor do *Esmeraldo*; Bartolomeu Dias, o descobridor do Cabo da Boa Esperança; Nicoláu Coelho e Pero Escolar, companheiros de Vasco da Gama; o físico-astrónomo Mestre João, que nos transmitiu o cálculo da latitude da enseada da Corôa Vermelha e as observações sobre o *Cruzeiro do Sul* e a polar antártica... É verdade que êle não pensava escrever para a posteridade, que havia de julgá-lo, e não é menos verdade que a esquadra imponente de Cabral voltava dizimada e tresmalhada, como de uma derrota.

Um saliente erro cronológico avulta nesta altura da narrativa: a indicação do ano de 1499 como o da partida da esquadra de Cabral. É, evidentemente, inadvertência de cópia, que não cometeria o menos hábil dos falsificadores. Poucas linhas atrás, Vespúcio assinala que a esquadra saíra de Portugal catorze meses antes: *quattordici mesi fa*, o que corresponde ao ano de 1500, embora com novo erro de cálculo (Abril por Março). E logo recomeça a prelecção geográfica, no mesmo tom didáctico peculiar a Vespúcio, a propósito da latitude das Canárias e do processo de obter a longitude do lugar, finda a qual nos descreve sucintamente, baseado nas verídicas informações que lhe fornecem, o descobrimento do Brasil pela armada de Cabral: «*Ora torno al mio proposito: come dico questi tredici navigli sopradetti navigarono verso el mezzodi dell'Isule del Cauo Verde, per il vento che i dice fra mezzodi, e libeccio. E dipoi d'aver navigato venti giornate, circa a settecento leghe (che ogni lega è quattro miglia e mezzo) posono in una terra, dove trovarono gente bianca e ignuda della medesima*

<sup>(70)</sup> «presto per partirmi.»

<sup>(71)</sup> «nostre fiorentini di Lisbona.»

<sup>(72)</sup> Neste ponto surge uma discordância com a *Lettera*. Vespúcio escreve ter embarcado no dia 13 de Maio, *à tredici del passato*. A *Lettera* diz 10 de Maio. Mas também êste texto discorda da *Mundus Novus*, em que a data da partida é 14: *quartadecima mensis maii millesimo quingentesimo primo*. Referindo-se Vespúcio ao dia em que embarcou (... *questo viaggio nel quale m'imbarcai a Lisbona*) pôde admitir-se que só no dia seguinte a armada saísse a barra. Esta interpretação conciliaria a cronologia da carta de Cabo Verde com a *Mundus Novus*. A esquadra de Cabral também só saiu do Tejo no dia seguinte ao do embarque da tripulação.

As datas da correspondência vespuciana não merecem fé. Por culpa de Vespúcio, atraído pela memória, ou por culpa dos seus copistas e editores, cerio é que o exame da parte cronológica das cartas revela contradições e incoerências abaladoras.

<sup>(73)</sup> Na *Mundus Novus* lê-se: «*Inde per oceanum totum litus Africum: et partem ethiopicam percurrimus usque ad promontorium ethiopicum sic a Ptolomeo dictum. quod nunc a nostris appellatur caput virid. & ab ethiopicis Besaghico. et regio illa Mandingha gradibus 14.*»

<sup>(74)</sup> Na carta de 18 de Julho do ano anterior Vespúcio escrevia *12 navi*. Agora, servido pelas informações fidedignas das próprias tripulações portuguesas, corrige o erro anterior. Aliás, o navio de mantimentos, que prefaz os treze, nem sempre é computado no número das velas que compunham a armada; e quando escrevia no regresso da sua expedição com Hojeda já teria, presumivelmente, voltado a Lisboa êsse navio, mandado de Vera Cruz com a notícia do descobrimento.

*terra, che io discopersi per Re di Castella, salvo che é più a levante, la quale per altra mia vi scrissi* <sup>(74)</sup> *dove dicono che pigliarono ogni rinfrescamento, e di quivi partirono, e presono loro navigazione verso levante, e navigarono pel vento dello scilocco, pigliando la quarta di levante.*

Vespúcio reivindica a prioridade do descobrimento das mesmas terras a que aportou Cabral, «salvo serem mais a levante»: o que está de acôrdo com o texto da segunda viagem da *Lettera*, unânime considerada autêntica pelos exegetas <sup>(75)</sup>. O que não pôde inferir-se é que a «mesma terra» seja o Brasil. Vespúcio refere-se à terra do Ocidente de um modo geral e o que é possível deduzir das suas palavras parece-nos ser a invocação da anterior viagem ao Ocidente com Hojeda, e no decurso da qual, como vimos no Cap. III do Vol. I desta obra, êle não chegou a atravessar a linha equinocial. Côrte Real também descobrira naquele ano a mesma terra da América, no setentrão do outro hemisfério. É sintomática a circunstância de Vespúcio não atribuir ao acaso de uma tempestade ou à tracção das correntes, ou a um êrro de rumo, a aterragem de Cabral nas terras do Brasil. Êle dá-nos, sóbriamente, uma versão invariável da de Caminha. No alvorecer do século XVI ninguém teria coragem de admitir o inconcebível de uma esquadra portuguesa navegando ao acaso pelos mares, ao sabor dos ventos e das correntes. Essa coragem estava reservada, no século XVIII, para o padre Raynal e depois para os seus remotos e scépticos discípulos do século XX.

Após referir a tempestade do Cabo, a carta descreve a róta para a Índia, entremeando a narrativa de divagações geográficas sôbre a África, a terra de Preste João, as nascentes do Nilo <sup>(76)</sup>, e intercalando no itinerário uma lição sôbre a geografia da África e da Ásia, composta com as informações colhidas de «uno uomo degno de fede, che si chiamava Gaspare, che avea corso dal Cairo fino a una provincia che si domanda Molecca, la qual sta situata alla costa del mare Indico... Ora mi resta—continua Vespúcio—della costa che va dallo stretto del Mare Persico verso el mare Indico, secondo che mi raccontano, molti che funno nella detta armada; e massime il detto Gasparre, el quale sapeva di molte lingue, e il nome di molte provincie e citta. Come dico é uomo molto altentico, perché ha fatto due fiata el viaggio di Portogallo al mare Indico».

Ora êste Gaspar de quem Vespúcio declara ter colhido as informações que sôbre a Índia transmite a Lorenzo de Médicis, não é uma personagem desconhecida, mas verídica, cuja presença na esquadra de Cabral êle não podia ter adivinhado. É o mesmo Gaspar a quem se refere Leonardo Chá Masser na sua *Relazione* <sup>(77)</sup>, quando narra o *Viaggio Primo*, de Vasco da Gama: «venne uno Moro con una croce in mano, per venire á nave per intendere che nave erano queste; el quale venne sopra la nave capitano, che fu uno Gaspar, zudeo, e da poi se fece Moro; el qual viveva li in Colocut, e fu mandato per el Re de Colocut, sapendo ditto Gaspar parlare in diversi linguagi, per intendere che gente era questa, e de che nazione, e chi l'aveano menati in quelle parti... Ritornó ditto Capitano con el ditto Gaspar in Lisbona, del 1499... fece referir a questo ditto Gaspar a questo ditto Gaspar a Sua Alteza, essendo lui ben pratico de quelli paesi; e de qui in Lisbona ditto Gaspar se fece cristiano: se chiamava in moresco Mamet, e se maridó in una donna portoghese nativa di questa città; e have provision de questo Serenissimo Re de ducati 170 de intrada all'anno per suo viver, per aver dato lui tall'informazione dell'India, essendo stato ditto Gaspar delli anni trentadue da poi che parti dal Caïaro per terra alla Mecha, e per molti altri lochi in quelle parti d'India».

O língua Gaspar é figura integrada na história da epopeia indiana, sôbre a qual os cronistas acumulam, desde Castanheda (Liv. I, cap. XXV) e Barros (*Decada* I, Liv. IV, cap. VIII e Liv. VI, cap. II) até Osório, notícias abundantes. O mercador judeu «da hora em que entrou em os navios assim se fez

<sup>(74)</sup> A carta de 18 de Julho de 1500?

<sup>(75)</sup> Vespúcio, ao narrar a sua 3.ª viagem não rememora esta reivindicação de viagem anterior às mesmas paragens. Não é fácil de conceber que Vespúcio houvesse calado êsse pormenor se, realmente, tivesse reconhecido usar, em relação ao descobrimento de Cabral, as mesmas palavras de Vespúcio. Nesta altura, porém, do presente trabalho, de 1499 e 1500.

<sup>(76)</sup> Vespúcio enxerta nas informações de Gaspar as reminiscências da sua cultura livresca, como na passagem em que atribui ao rio Nilo a propriedade geográfica de separar a África da Ásia. O Nilo constituía, de facto, a linha de paries (Europa, Ásia e África), citando a opinião dos antigos cosmógrafos. *Esmeraldo*, Cap. 5.º do Livro I.

<sup>(77)</sup> Publicada no *Archivio Storico Italiano*, Apêndice do Vol. II, Florença, 1846, de pág. 13 a 48. Pela carta de D. Manuel ao Cardinal Protector, de 26 de agosto de 1499, e que acompanha a carta do monarca comunicando ao Pontífice o descobrimento da Índia, sabemos que Gaspar era judeu de origem, nascido em Alexandria, Coleção de S. Vicente, será publicado na íntegra pelo sr. António Balão no cap. XII da presente obra.





Glorificação alegórica das viagens de Américo Vespúcio, segundo um desenho de J. Stradanus gravado por J. Galle em 1531





familiar a Vasco da Gama, que se veio com elle para este reino, onde morreu christão». D. Manuel, que tinha em grande conta os serviços relevantes por elle prestados e o conhecimento que possuía tanto dos países da Ásia meridional como de seu comércio, determinou que Gaspar acompanhasse Pedro Álvares Cabral <sup>(79)</sup>.

É de véras singular que a única carta que possuímos de Vespúcio onde há referências verificavelmente certas a pessoas e cousas: aquella que mais indícios oferece de autenticidade— seja incriminada de apócrifa! Todavia, este documento oferece-nos, como nenhum outro, as possibilidades de classificar a exacta condição em que Vespúcio viajava.


O que logo, nesta carta, palpitante de sinceridade, fere a atenção, é a modesta categoria dos indivíduos com os quais Vespúcio contrai relações em Bezeuguiche. É para surpreender que, viajando com posto proeminente, convidado pelo próprio rei, não se tenha aproximado dos capitães e dos pilotos, invocando apenas o testemunho de figuras secundárias, meros comparsas do empreendimento náutico. Se refere o nome de Gaspar, com dobrada razão citaria outros nomes de mais destaque, se com as personagens de primeiro plano tivesse entretido relações. Além de Gaspar, Vespúcio menciona, apenas, o seu companheiro Gherardo Verdi, irmão de Simon Verdi, de Cadiz, «*el quale viene in mia compagnia, e a voi si recomanda*». ¿Quem era este Gherardo Verdi, que se recomenda a Lorenzo de Médicis, e que acompanha Vespúcio na armada portuguesa? ¿Um comerciante...? Havia, pois, além de Vespúcio, antigo empregado comercial dos Médicis, antigo sócio e successor de Berardi, um outro italiano a bordo, vindo, com elle, da Andaluzia, e por ventura engajado também pelos Marchiones. Vespúcio, embora preocupado com a cosmografia, não descursa os aspectos económicos da viagem <sup>(80)</sup>. Surpreende-se o comerciante renitente sob a sapiência doutoral do cosmógrafo. Veja-se esta passagem, com que Vespúcio termina o inventário das riquezas transportadas na esquadra de Cabral: «*In concrusone el Re di Portogallo, tiene nelle mani uno grandissimo traffico, e gran ricchezza. Iddio la prosperi. Credo che le spezierie verranno di queste parti in Alessandria, e in Italia, secondo la qualità e pregi. Così va el mondo*».

Ninguém se exprimiria assim dois ou três anos depois. Estas reflexões representam na carta de 4 de Junho de 1501 como que uma chancela de autenticidade formal. São um certificado cronológico.

Contra este conjunto de factos verídicos e de indícios convincentes, Varnhagen, vítima da mesma obsessão que embacia a lucidez de Vignaud, opõe dogmáticamente o argumento apriorístico de que Vespúcio, em 1501, não podia escrever a seguinte passagem, que bastaria para lançar sobre o documento o estigma da falsidade: «*E io tengo speranza in questa mia navigazione rivedere, e correre gran parte del sopradetto, e discoprire molte più...*»

Realmente, esta passagem da carta, no ponto em que aparece, depois da descrição das costas meridionais da Ásia, deixa perceber que Vespúcio esperava, naquela viagem, a elas acostar: e isso provaria uma de duas cousas: que, nas viagens anteriores, Vespúcio não conclufra ainda pela existência de um mundo novo, distante e independente da Ásia; ou que a expedição de 1501 teria, entre outros, o propósito de contornar a terra ocidental, plano que constituiria, até à viagem heróica de Fernão de Magalhães, a preocupação dos nautas <sup>(81)</sup>, incluído o futuro piloto-mór da Casa da Contratação <sup>(82)</sup>.

Qualquer destas interpretações se nos afigura mais prudente do que a condenação de apócrifia sem provas e a radical exclusão da carta de Cabo Verde do rol dos documentos dignos de fé neste processo histórico. Já Humboldt evidenciara no exame a que a submeteu, que ela patenteia



<sup>(79)</sup> «*El Rey entregou ao Capitão-Mór, Gaspar da Gama, o judeu, porque sabia fallar muytas lingoas, a que El Rey deo alvará de livre e forro, e de sua comedia em terra dez crusados cada mez, muyto lhe encomendando que o servisse com Pedralvares Cabral, porque se bom serviço lhe fizesse, lhe faria muyta mercê; e porque sabia as cousas da India sempre bem aconselhasse ao capitão mór o que fizesse, porque este judeo tinha dado a El Rey muyta informação das cousas da India e mormente de Goa*». Gaspar Corrêa, *Lendas da India*, pág. 149.

<sup>(80)</sup> No *Ptolomeu*, de Servet (edição de Lyon, de 1535), nas linhas acrescentadas ao texto descritivo do mapa XXVIII, reproduzido do *Ptolomeu* de 1522, editado por Frizias, esclarece-se que Vespúcio visitou a América muito depois de Colombo e lá não foi com os espanhóis, mas sim com os portugueses para fazer resgate de mercadorias.

<sup>(81)</sup> Gomara, na *Historia General de las Indias*... (cap. 88, *El cabo de San Augustin*, e cap. 89, *El rio de la Plata*), refere que Vespúcio foi mandado em 1501 pelo rei de Portugal a procurar uma passagem para as Molucas, e que nessa viagem foi ao cabo de Santo Agostinho, ao qual deu este nome, descendo até 40° de Lat. S.

<sup>(82)</sup> Na carta de 18 de Julho de 1500, suspeita de apócrifa, e onde se narra a expedição identificada geralmente com a de Hojeda, Vespúcio anuncia a Lourenço de Médicis o projecto de uma nova viagem: «*Piacca a nostro signore darmi salute, e buon viaggio, che alla volta spero trar nuove grandissime, e discoprir l'Isola Trapobana, che è infra il mar Indico, e il mar Gangetico, e dipoi intendo venire a ripatriarmi, e discansare i di della mia vecchiezza...*»

indícios de autenticidade irrecusável (89). Sobre as restantes, possui a vantagem, que salientámos, de fornecer elementos numerosos para identificação dos acontecimentos que enumera.

Pela parte que respeita ao regresso de Cabral, o depoimento da carta de Cabo Verde assume, como se verá, uma importância transcendente e inequívoca. Humboldt atribui a uma das suas passagens mais obscuras a designação do dia da chegada a Bezequiche do navio tresmalhado de Pedro de Ataíde (90), o que concorre para demonstrar a meticulosidade das informações numerosas e originais do documento. Por duas vezes, Vespúcio invoca a veracidade dos informes que transmite a Lourenço de Médicis, e essa cautela justifica-se pelo valor que teriam para o opulento negociante florentino as notícias sobre o mundo novo e apenas recém-nascido para a cultura europeia, que um cosmógrafo alemão estava longe daquele depois baptizaria com o seu nome. Vespúcio não tinha ainda outro assunto além da astronomia em que aplicar a facúndia italiana. Contentava-se em exaltar com ênfase a magra ciência cosmográfica, que puramente livresca, falando familiarmente das estrélas e enxertando com tom doutoral as presunções de Estrabão, quanto ao curso do Nilo, nas notícias seguras (pois são as da experiência) colhidas de Gaspar



VOLTA da armada de Cabral não foi ainda, depois da anotação de Humboldt (91), devidamente estudada. A carta de Cabo Verde, além de transmitir-nos a versão sucinta e rigorosa do descobrimento do Brasil, confirmativa da de Caminha, contribui também para esclarecer êste ponto confuso do regresso da esquadra dizimada.

Bastaria esta circunstância para valorizar sobremaneira a carta desdenhada de Vespúcio e fortificar as provas convincentes da sua autenticidade. Em Bezequiche, diz Vespúcio, «*trovammo surto due navi del Re di Portogallo, ch'erano di ritorno d'alle parte d'India orientale*». Quasi ao finalizar, acrescenta: «*La detta armata se retornò in Portogallo, e alla volta... se ne perdè una carica di molte ricchezze, che dicono che valeva centomila ducati* (refiere-se à náu sossobrada de Sancho de Tovar) e *le cinque per temporal si perdenno* (as quatro afundadas na tormenta e a de Vasco de Ataíde desaparecida nas alturas de Cabo Verde). *Della capitana, del quale oggi n'è capitata una qui, come di sopra dico; credo che l'altro verranno a salvamento, Così a Dio paccia*».

Não será difícil demonstrar, agrupando depoimentos esparsos, que Vespúcio só poderia, com efeito, ter encontrado em 31 de Maio, no pórtio de Bezequiche, dois navios dos treze de que se compunha a segunda esquadra da Índia, comandada por Pedro Álvares Cabral, e aos quais veio depois juntar-se um terceiro (92), a 4 de Junho.

A náu de Vasco de Ataíde perdera-se nas proximidades de Cabo Verde (93); a naveta dos mantimentos voltara ao Tejo, expedida de Vera Cruz com a notícia do descobrimento; os navios de Bartolomeu Dias, Luís Pires, Simão de Pina e Aires Gomes da Silva tinham naufragado na tormenta

(89) «*La lettre que Vespuce a écrite en relâchant au Cap Vert, 25 jours après son départ de Lisbonne, est d'une haute importance, parce que en la comparant aux notions que le roi Emmanuel de Portugal donne aux monarques espagnols sur les résultats de l'expédition de Cabral dans une lettre datée de 29 Juillet 1501, on reconnaît la candeur et la véracité du navigateur florentin*». *Examen Critique*, Vol. V, pág. 8.

(90) «... *del quale oggi n'è capitata una nave qui...*» Porém, erroneamente, imagina ser o de Diogo Dias. «*Credete, Lorenzo, che quello che io ho scritto infino a qui è la verità... E per maggiore chiarezza della verità si trovo presente Gherardo Verdi...*»

(91) *Examen Critique*, Vol. V, pág. 77, Nota.

(92) Da carta de D. Manuel ao rei de Castela, conhecida através da edição italiana de João de Besicken, de 1505, consta precisamente a confirmação do depoimento verídico de Vespúcio: «*tre nave et arivorno a Bezebiche gatico con Cabo Verde*».

(93) Na carta de D. Manuel aos Reis Católicos encontra-se a passagem, na qual pouco se têm delido os historiadores: «*sendo jaa a este tempo desaparecidos delle outra naao de que tea ora nom he avido noticia*», e que segue imediatamente a referência ao naufrágio das quatro náus sossobradas na tormenta. Este navio, que já enlão se perdera da esquadra e de cujo destino o rei ainda não tinha notícia no fim de Julho ou Agosto de 1501, não podia ser outro senão o tresmalhado pelas alturas do arquipélago de Cabo Verde, cujo comando o Livro das Armadas da Índia, Castanheda, Barros e Damião de Góis atribuem a Luís Pires; que Vaz de Caminha diz comandado por Vasco d'Ataíde; e que Gaspar Corrêa presume navegara sob o comando de Pedro de Figueiró.

O testemunho de D. Manuel sobrepõe-se a todos os outros. Não pôde admitir-se que o rei ignorasse quais e quantos dos seus navios se perderam. Se a carta é autêntica, não há lugar para supor que o rei ignorasse quais e perda não seja rigorosamente exacta. É certo que, por muito tempo, só se conhecia da célebre carta do rei de Portugal a esquadra em espanhol publicada por Navarrete. E como D. Manuel não escrevia a seus sogros em espanhol, houve historiadores que suspeitaram de apócrifo o texto traduzido de um original desconhecido. Porém, o traslado português do original apareceu entre a *Miscellanea manoscritti* do Arquivo de Estado, de Veneza, (publicado por Eugénio do Canto, em *fac-simile*, acompanhado da leitura empreendida pelo arquivo da Torre do Tombo, e em apêndice ao capítulo VII da presente obra). Todas as



antes de dobrarem o Cabo; a nau de Diogo Dias extraviara-se por ocasião da tempestade. Só seis velas chegaram a Calecut<sup>(88)</sup>. No regresso da Índia, a nau de duzentos toneis, do comando de Sancho de Tovar, encalhou na costa de Melinde<sup>(89)</sup> e um dos navios menores foi enviado a Sofala para desempenhar a missão que primitivamente fôra designada a Bartolomeu e a Diogo Dias<sup>(90)</sup>. Já soberba esquadra, que devia atemorizar o Indústão, achava-se reduzida a quatro velas! Dêstes quatro navios, o S. Pedro, de Pero d'Ataide, tresmalhou-se da pequena frota pelas alturas do cabo das Correntes<sup>(91)</sup>. Restavam a Cabral apenas três das treze náus com que desceira o Tejo, de velas pandas, para o mar, um ano antes<sup>(92)</sup>. Dobrado o cabo da Boa Esperança, o capitão-mór expediu o navio mais pequeno e ligeiro para Lisboa, aonde chegou na noite de S. João<sup>(93)</sup>. Ficavam-lhe dois—a conta de Vespúcio—aos quais se juntou em Bezeguiche o de Pedro de Ataíde; e só mais tarde regressaram a Portugal, já depois de Cabral, a nau de Diogo Dias e a naveta mandada a Sofala com Sancho de Tovar, que prefazem a conta dos seis navios que entraram no Tejo desde 23 de Junho até Agosto de 1501. Somando a êsses seis o navio dos mantimentos, expedido de Vera Cruz, obtém-se a conta oficial dos sete navios salvos, concluindo-se que seis se perderam<sup>(94)</sup>, entre os quais forçosamente o tresmalhado em Cabo Verde, embora os testemunhos em contrário de Castanheda, Barros, Damião de Góis e do Livro das Armadas da Índia, que todos o assinalam por arribado a Lisboa, com excepção de Corrêa, melhor informado neste ponto, que dá a nau como sossobrada<sup>(95)</sup>.

Esta análise da passagem da carta de Cabo Verde acerca do encontro em Bezeguiche vem trazer mais um argumento de prova a favor da sua autenticidade, e conseqüentemente nos coloca ante

dúvidas cessaram com essa descoberta. A carta de D. Manuel faz fé na viagem de Cabral, como a carta de Caminha no descobrimento de Vera Cruz. Pôde supôr-se sem inverosimilhança que tanto Castanheda, como Barros e Damião de Góis, escrevendo muitos anos depois, se equivocassem, mas é inadmissível encerrar a mesma hipótese relativamente ao monarca e a Vaz de Caminha. Se confrontarmos as principais informações que possuímos sobre a viagem da armada de Cabral, chegaremos não só à conclusão da veracidade rigorosa do informe de Vespúcio, como à do erro dos cronistas quanto ao navio perdido em Cabo Verde. A carta de La Faltada a Domenico Pisani, de 26 de Junho de 1501, não deixa dúvidas sobre a sorte da nau perdida nas alturas de Cabo Verde: «... a landata, de qui lontano 80 lige, una de queste nave dal re se perde, che de lei non s'è saputo mai novela...»

<sup>(88)</sup> Todos os depoimentos são concordes neste ponto: as cartas de D. Manuel, os cronistas, a relação do piloto anónimo, a correspondência dos delegados diplomáticos italianos. Se, pois, chegaram apenas seis navios a Calecut, a esquadra soffrera o desfalque de sete. Dêstes, quatro sossobraram na travessia do Atlântico, um regressara a Lisboa com as notícias de Vera Cruz, outro (o de Diogo Dias) tresmalhara-se da esquadra nas paragens tempestuosas do Cabo da Boa Esperança. O último para a conta dos sete é, precisamente, o navio perdido nas alturas do arquipélago de Cabo Verde.

<sup>(89)</sup> Também não há discrepância dos cronistas sobre este porto.

<sup>(90)</sup> Todas as fontes são igualmente concordes neste pormenor do regresso. Depois de incendiada a nau de Sancho de Tovar, que encalhou na costa de Melinde, Cabral expediu o mesmo comandante a Sofala.

<sup>(91)</sup> «... depois de ser chegado a Portugal... chegaram outros dous navios, que ainda lá leixara: hum era de Pero de Taide, que se deite apartou antes de chegar ao cabo das Correntes com um temporal que alli teve». Barros, *Decada I*, Liv. V, Cap. IX. «...aguada de S. Braz, que he alem do Cabo de Boa Esperança, onde Pero de Taide foi ter quando com temporal, que naquella passagem deo a Pedro Alvares Cabral, se apartou delle...» Barros, *Decada I*, Liv. V, Cap. X.

<sup>(92)</sup> A conta (unânime nos cronistas) das 13 velas de que se compunha a esquadra fazem excepção os cartógrafos. Os mapas de Cantino e Canerio dão a armada composta de 14 navios. Estes dois depoimentos reduzem-se a um: o de Cantino, cuja legenda é repetida no mapa de Canerio.

<sup>(93)</sup> Cretico, na carta de 27 de Junho de 1501, dá noticia de ter entrado um navio na noite de S. João: «questa intro la sera di San Zoane». É este o mesmo navio a que se refere a carta de La Faltada, de 26 de Junho de 1501, transmitida à Senhoria de Veneza por Pisani, em carta de 10 de Julho, em que informa ter Cabral mandado do Cabo da Boa Esperança o mais ligeiro navio a Lisboa com as noticias. Este navio da esquadra de Cabral era propriedade de D. Álvaro, 4.º filho do duque de Bragança, (irmão do duque executado em Évora), de Marchione, de Jerónimo Sernige, a quem D. Manuel concedia em 1511 o fútilo e privilégios de cidadão de Lisboa, e de um dos muitos genoveses então estabelecidos na capital portuguesa. Esta parceria fretara à Corôa a naveta, que foi a primeira a chegar a Lisboa e de que dá noticia La Faltada: «...eri, al tardi, vene uno di li navilli... Gionti al Capo de Bona Speranza, el capitano commandò que questo ch'è venuta, per esser meglio de le vele, se partisse de l'altre, e venisse dar nova de esse... e lo più picolo de tutto». A D. Álvaro se refere João de Barros (*Decada I*, Liv. V, Cap. X), quando trata da expedição de João da Nova: «Os capitães dos outros navios eram Diogo Barbosa, criado de D. Álvaro, irmão do duque de Bragança, pelo navio ser seu...»

Outro navio, propriedade de particulares, fôra agregado à esquadra: «del conte de Porta Alegre e de certi altri merchadanti», diz La Faltada, e acrescenta que este navio foi um dos que sossobraram na tormenta. Presumimos que fôsse o comandado por Luís Pires.

Escrevendo a Domenico Pisani participando-lhe a noticia do regresso da esquadra, Cretico diz que a naveta fôra afretada por Bartolomeu Marchione e enumera a carga que trouxera da Índia: «... questa nave entrata in parte è la nave et el cargo de Bartolo florentin, el cargo de la qual è pipet cantara. 300. canella cantara. 120. lacha cantara. 60. benzui cantara. 15». La Faltada dá a carga como sendo de «300 cantara de pevere e 200 de canella, nose muscade, lacha, benzui...»

<sup>(94)</sup> Al presente son tornate (os navios da esquadra da Índia) ma di. 13. che forono, sono perse le 7». Carta de Cretico a Domenico Pisani, de 27 de Julho de 1501. Cretico enganou-se na conta dos navios perdidos.

<sup>(95)</sup> «... hum pé de vento a sossobrou, que não foy vista com a grande çarração da chuva que, sendo passada, nunca a mais virão...» *Lendas da Índia*, Tôm. I, pag. 151. Contra os testemunhos de Castanheda, João de Barros e Damião de Góis, que se reduzem a um só: o de Castanheda (que publicou em 1551 o Livro I da sua *História do Descobrimeto e Conquista da Índia*), temos, como já registámos, o testemunho coevo de D. Manuel, dando como desaparecidas duas náus além das quatro sossobradas a caminho da Índia. Como a esquadra se compunha de 13 navios, e dêstes 13 chegaram 6 a Calecut e 7 a Lisboa, é indispensável incluir nos que se perderam o de Vasco d'Ataide, que a 28 de Agosto de 1501 (data da carta de D. Manuel ao rei Católico) ainda não regressara ao Tejo.





*beneficas e tanto me maravillharam pelo perfume dos arbustos e das flores, pelo sabôr dos fructos e raizes, que eu pensava estar nas cercanias do Paraiso terrestre. Que dizer da quantidade de aves e das suas plumagens e coloridos, e do seu variado canto e da sua formosura! Não quero alongar-me sobre isto, pois duvido que me acreditem! Quem poderá enumerar as infinitas especies de animais selvagens, tanta copia de leões...» etc., etc. (107).*

!Vespúcio até vira leões no Brasil!

Estes arroubos entusiastas no descritivo da natureza, esta retórica italiana, irmã da de Colombo, contrastam com o realismo ingénuo ou severo e a discreta sobriedade das narrações portuguesas, nas quais tam limpidamente se reflecte a sisuda, a morigerada, a concentrada índole de um povo que ficou simples e modesto ainda mesmo no zenite da opulência e da glória.

É das narrativas epistolares de Vespúcio que passam para a cartografia quinhentista as horrídas legendas, assinalando o Brasil como o país terrificante dos devoradores de carne humana. Em Vera Cruz, no contacto com os tupiniquins, as tripulações das náus de Cabral não surpreenderam, pelo que é lícito presumir da carta exaustiva de Vaz de Caminha, os hábitos antropófagos dos habitantes da selva. Mas Vespúcio, porque se encontrou em mais favoráveis condições de lugar e de tempo para observar as populações do litoral brasileiro, descreve-nos, minuciosamente, com pormenores macabros, o instinto ferino do homem americano (108). Embora a sua visão psicológica seja consideravelmente mais restrita do que as aptidões de narrador, e o cotejo entre os seus descritivos e os de Caminha o relegue para plano sensivelmente secundário, a verdade é que elle pôde ver sob um aspecto mais sensacional e dramático o homem do novo mundo—que já conhecia da viagem com o arrebatado Hojeda. Caminha, sem retórica, mas unguido de misticismo, pintou o tupiniquim como um inocente queurgia incorporar no rebanho de Cristo, redimindo-o pelo sacramento do baptismo. Vespúcio desenhou realisticamente o morador do paraíso, revelando o monstro alvar e crudelissimo, nutrido com a carne dos inimigos. É elle quem denuncia à cultura geográfica do século XVI a prática canibalesca do autóctone brasílico, irmão dos insulares encontrados por Colombo. Pôde legitimamente considerar-se que esta revelação e a da continentalidade das terras austrais do Ocidente constituem os máximos factores da celebridade europeia conquistada por Vespúcio.

Nesta carta da colecção Strozzi, onde descreve a terra do novo mundo e o seu habitante, dois anos depois de Pedro Vaz de Caminha, Vespúcio demora-se a narrar com horripilantes minúcias a antropofagia do aborigene (109). Quando se atenta na meticulosidade descritiva de que dá provas, quer narrando na *Lettera* a scena canibalesca da primeira escala na terra de Santa Cruz, quer descrevendo a paisagem tropical, quer ainda na pintura macabra do seu habitante (109), fica-se tentado a crer que se

(107) Este quadro é repetido com pequenas variantes na *Mundus Novus*: «*Regionum illarum terra valde fertilis est et amena...*» etc. Adverte-se que, de todas as vezes que se depara em comentários de Vespúcio (maxime nas Notas à tradução da *Lettera*, publicada na *Colecção de Notícias para a Historia e Geografia das Nações Ultramarinas*) com referências a um *Sumário das viagens de Vespúcio*, essa obra não é mais do que a tradução livre da *Mundus Novus*, que se encontra em Ramuzio: *Sommario scritto per Amerigo Vespucci*, etc. O confronto da carta, considerada apócrifa, de 1502, com o texto latino da *Mundus Novus*, dá margem à suposição de que o texto latino foi composto sobre a referida carta, alterada para os efeitos da publicidade. Não é verosímil admitir que Vespúcio tivesse escrito com pequeno intervalo a Lourenço de Médicis duas cartas reeditando as mesmas informações. Allás, essas repetições estavam tam pouco nos hábitos de Vespúcio que unicamente na carta de Cabo Verde referiu o encontro dos navios de Cabral em Bezequiche. Humboldt já salientara esta circunsciência, que denota uma correspondência regular, na qual os acontecimentos são narrados por ordem cronológica, sem repetições escusadas e injustificáveis. Foi pois muito possivelmente desia carta de 1502, e porventura, de mais outra carta complementar, que se originou o texto latino da *Mundus Novus*, que não seria senão uma composição literária decalcada sobre os originaes italianos da correspondência de Vespúcio com Lourenço de Médicis.

(108) !Terrificamente representado no exemplar de um aborigene que se ufanava de haver devorado a carne de trezentos inimigos!

(109) Embora sendo o habitante primitivo do território que havia de chamar-se o Brasil, consideramos indevida a denominação de *brasileiros* às populações autóctones que os descobridores encontraram e que os colonizadores tiveram de combater e suplantar. O Brasil actual é uma expressão social, moral e politica da civilização do grupo ariano, cujas religião, lingua, lei, artes e sciências incorporou. Por maior quantidade de sangue aborigene que existisse na composição do actual povo brasileiro—e essa quantidade é pequena e em dissolução vertiginosa no contacto e fusão com outros sangues—seria erroneo considerar as populações actuais do Brasil como as descendentes ou representantes dos povos nómadas que occupavam no século XV as regiões litorâneas e o *hinterland*. Elas nunca teriam podido produzir a civilização que os colonizadores transplantaram da Europa para a America. O critério nativista applicado aos povos civilizados do continente americano é anti-cientifico. Estes povos são originariamente alheios ao solo natal, representam valores étnicos e sociais alienigenas de incorporação relativamente recente, pois que os seus mais antigos elementos remontam apenas ao século XVI.

(110) «...*la carne que mangiano comune è carne umana... Son gente bellicosa, & infra loro molto crudeli... e gli inimici li spezzano, e se li mangiano, e quelli che pigliano, e gli tengono per schiavi alle lor case, e se è femmina dormono con loro, e se è mastio lo maritano con le loro figliuole, e in certi tempi quando vien loro una furia diabolica, convitono i parenti, el popolo, e le si mettano d'avanti, cioè la madre con tutti, figliuoli che di lei ha ottenuti, e con certe cirimonias, a saettade gli amazzano, e se li mangiano, e questo medesimo fanno a detti schiavi, e a figliuoli che di loro nasciono e questo è certo, perché trovammo nelle lor case la carne umana, posta al fumo, e molta; e comprammo da loro lo, creature, si maschi, come femmine, che stavano deliberati per il sacrificio...*»

Ele não registou nas cartas o aspecto variado do litoral com as suas serranias, angras, baías, ilhas, recifes, rios e estuários, no espaço imenso de vinte e sete graus, e nem sequer revelou a sua nomenclatura, é porque a viagem não abrangeu as latitudes que vangloriosamente lhe traça...

Mas Vespúcio é, antes de tudo, por educação e por hábitos arraigados, um comerciante<sup>(106)</sup>. Navegador e cosmógrafo *dilettante*, o negociante transparece a cada momento sob a ênfase da cultura superficial e a prosápia ingênua da sapiência. Escrevendo a um comerciante, Vespúcio não deixaria de apreciar o valor negociável do mundo novo, que contemplara do convés de uma nau portuguesa, e fá-lo com desconsolação insopitável: «*Partimos para Lisboa sem procurar qualquer proveito, pois nella (a terra) não vimos cousa que fosse de nenhuma utilidade... Encontrámos infinito brasil e muito facil de carregar quantos navios hoje navegam no mar, e sem trabalho algum, e tambem canafistula...*» O inventário era déveras mesquinho: troncos de ibiripitanga e vagens de canafistula, silvestres tesouros vigiados pelos archeiros aterradores das selvas virgens. Nem tanto seria preciso para desacreditar perante um Médicis, um Welser ou um Fugger, a terra recém-nascida para a geografia.

A impressão não podia ser mais satisfatória para os portugueses, que haviam iniciado a navegação comercial com os países orientais das especiarias e das pérolas, do marfim, das sedas, das porcelanas e das lacas, do que fôra para os potentados financeiros da Itália e da Alemanha.

Não obstante a declaração de que na terra não encontrara cousa que fôsse de utilidade, Vespúcio, como bom narrador de aventuras maravilhosas, deixa alimentar uma esperança, e nisto foi bom profeta. Terra de tam admirável disposição deveria produzir algum género ignorado de riqueza, que não fôra possível investigar tam de súbito, mal ajudado por um habitante que não tinha em nenhuma conta o ouro, a prata e as pedrarias, mas apenas prezava inocentemente a plumagem dos adornos. Depois de tanto haver desacreditado o *Paraíso terrestre*, Vespúcio volve-se em optimista e tem fé em que mandando o rei explorar a terra, não se passarão muitos anos que dela não retire grandissimo proveito. Antes de fechar a carta, como para justificar aquela inesperada reversão à esperança, o antigo agente dos Médicis adianta referirem os naturais cousas miraculosas acerca de ouro, outros metais e drogaria. Vespúcio confessa-se, porém, cautelosamente incrédulo como S. Tomé: «*io son di quelli di S. Tommaso*»... Quer ver para poder crer. Esta oscilação entre a fantasia e o senso prático, entre a prudência e a esperança ilimitada define o homem de negócios, que a sedução do mistério e a ambição do lucro impeliram para os mares e transformaram em navegador e cosmógrafo.

De indicações de natureza própria geográfica, capazes de concorrerem para traçar na esfera, além da sua posição, o recorte litorâneo do continente austral, não há vestígio na carta, muito embora Vespúcio declare que a frota ia em missão de descobrimento<sup>(107)</sup>. É verdade que ele escrevia a um comerciante e não a um geógrafo. Mas todos quantos opoem este argumento aos desiludidos comentadores da correspondência vespuciana e aos que de balde procuram os títulos que concedem a Vespúcio a honra exorbitante de revelador do Brasil, esquecem que Lourenço de Médicis tam pouco era um astrónomo, e que Vespúcio mais se entretém com os planetas e as estrélas nas epístolas endereçadas ao comerciante de Florença do que com os portos e os rios, discorrendo de preferência sôbre as longinquas luzes estelares do firmamento do que sôbre as prosaicas realidades da terra.

É também verdade que anuncia ao Médicis uma *operetta*, que haveria de compor nas horas de ócio, quando o rei de Portugal lhe devolvesse os apontamentos ou relatório que lhe confiara. Esta carta «*è soto brevità, e solo capita rerum delle cose che in quelle parti è vedute. Lassansi molte cose, le quali sarebbero degne di memoria, per non esser prolisso, e perchè le troverete nel mio viaggio tutte al minuto*». Mas esta *operetta*, que devia perpetuar-lhe a fama além da morte—«*per lasciar di me dopo la morte qual che fama*»,—nunca viu a luz imortalizadora da publicidade.

Vespúcio voltaria a narrar mais duas vezes (de acôrdo com os seus mais autorizados comentadores) a viagem de 1501 ao Brasil: da primeira vez na carta sem data, designada por *Mundus Novus* na versão latina, e que supomos ser um arranjo literário, em que não interveio Vespúcio, e baseado

<sup>(106)</sup> É ele próprio quem confessa a Soderini: «*el motivo della venuta mia in questo regno di Spagna fu p. tractare mercantie...*»

<sup>(107)</sup> «*Perchè andammo in nome di discoprive, e con tale commissione partimmo di Lisbona, e non di cercare alcun profitto, non ci impacciamo di cercare la terra, nè in essa cercare alcun profitto...*» Esta declaração parece em desacôrdo com o motivo que Vespúcio invoca na *Lettera* para ter abandonado pelos 32º de Lat. S. a exploração da costa. Essa resolução funda-se no facto de não se encontrarem na terra quaisquer jazidas de minerais.



precisamente nesta carta de 1502 do códice Strozzi<sup>(108)</sup>; e da segunda vez na *Lettera*, datada de Lisboa aos 4 de Setembro de 1504, ao regressar da última viagem: segunda ao serviço de Portugal.



IS-NOS chegados, finalmente, ao supremo documento vespuciano, sobre cuja autenticidade estão de acordo os historiadores, e do qual chegou até nós o texto original impresso, da arqui-rara edição quinhentista de Florença. A leitura integral da *Lettera* escrita ao gonfaloneiro de Florença e na qual Vespúcio amplia as parcimoniosas informações geográficas da *Mundus Novus*, mostra-nos, todavia, de modo insosfismável, que a contribuição por ele trazida à geografia americana com esta nova carta, considerada a mais importante de todas e posterior em data aos mapas de Cantino e Canerio, está longe de corresponder ao que era lícito esperar de um cosmógrafo expressamente convidado por um monarca para uma expedição de descobrimento.

Nela se encontra uma só latitude verificável: a do cabo de S. Agostinho! Quasi toda a restante informação geográfica—se assim se lhe pôde chamar sem retórica,—constitui uma rede inextricável de enigmas que ainda hoje desafiam a argúcia dos mais experimentados historiadores<sup>(109)</sup>.

### Versão portuguesa do texto da 3.ª Viagem (1501-1502) da *Lettera*

«Achando-me depois em Sevilha, repousando-me de tamanhas fadigas que sofrera nestas duas viagens, e desejava de voltar à terra das pérolas por não estar ainda a fortuna satisfeita com meus passados trabalhos, acudiu não sei como ao pensamento do Sereníssimo Rei D. Manuel de Portugal querer ocupar-me em seu serviço; e estando longe de pensar em vir a Portugal chegou um mensageiro com uma carta da sua real corôa, rogando-me que viesse a Lisboa falar com Sua Alteza, com promessas de mercês. Aconselharam-me a que não fôsse: despedi o mensageiro, respondendo que me sentia doente e que quando estivesse bom, se Sua Alteza carecesse dos meus serviços, faria quanto me ordenasse. E em vista de não ter podido convencer-me, resolveu mandar-me Julião Bartolomeu Giocondo<sup>(110)</sup>, que residia em Lisboa, com instruções para me levar de qualquer maneira. Veio o dito Julião a Sevilha. A sua vinda e os seus rogos forçaram-me a partir, o que me levaram a mal quanto me conheciam, por sair da Espanha onde me faziam honra e o rei me tinha em justa posse, e o peor é que parti sem despedir-me de ninguém<sup>(111)</sup>. Apresentando-me a este Rei, mostrou grande prazer com a minha vinda e pediu-me que fôsse em companhia de três de seus navios, que estavam prontos para partir a descobrir novas terras; e como o pedido de um rei é uma ordem, tive de consentir em quanto me rogava. Partimos deste porto de Lisboa três navios de conserva aos 10 de Maio de 1501, e seguimos nossa derrota direitos à ilha da Gran Canária, passando à vista dela sem nos determos. Daqui fomos costeando o litoral da África pela parte ocidental, em cuja costa fizemos uma pescaria a uma espécie de peixes chamados pargos, e aí parámos durante três dias, e de lá fomos, pela costa da Etiópia, a um porto chamado Besechiche<sup>(112)</sup> que está na zona trórrida, a quatorze graus e meio do Pólo Setentrional, e situado no primeiro clima<sup>(113)</sup>. Aí ficámos 11 dias para fazer provisão de água e lenha, porque a minha intenção era navegar para o Sul pelo mar Atlântico. Partimos deste porto da Etiópia e navegámos para Sudoeste quarta a Sul<sup>(114)</sup> de modo que em 67 dias fomos dar a uma terra que distava 700 léguas<sup>(115)</sup> do dito porto para o Sudoeste. Durante estes 67 dias tivemos o peor tempo que nunca ninguém experimentou, por causa das muitas chuvas, turbilhões e

(108) Três hipóteses foram até hoje formuladas sobre a carta de 1502, dada a conhecer em 1789 por Bartolozzi, que a encontrara entre os códices quinhentistas da colecção Strozzi:

- Texto apócrifo, inteiramente falsificado;
- Texto decalcado sobre carta original, perdida, de Vespúcio, corrigida no estilo e vocabulário.
- Cópia, apenas corrigida na forma e expurgada dos vocábulos portugueses e espanhóis, de uma carta autêntica de Vespúcio.

A primeira hipótese parece inaceitável.

Um falsificador não repetiria um assunto já tratado, sem acrescentá-lo. Não valeria a pena forjar uma nova carta para dizer o mesmo ou menos do que já fora dito. Aliás, essa fraude seria tanto mais inexplicável quanto não chegou a ser aproveitada na impressão. As duas seguintes hipóteses são modalidades de uma só, que admite a existência de uma carta original, de que a versão conhecida seria cópia mais ou menos fiel. Não sendo crível que Vespúcio tenha escrito ao mesmo destinatário duas cartas tão singularmente parecidas, uma nova hipótese deverá reunir-se às anteriores: a de haver servido o texto original da carta do códice Strozzi para a composição latina da *Mundus Novus*.

(109) Para mais dificultar uma apreciação conscienciosa dos méritos de Vespúcio como geógrafo, acresce a circunstância de não ter chegado até nós nenhuma carta náutica ou portulano traçado pelo Piloto Mór, embora fosse inerente às suas atribuições a confecção da carta padrão e dos roteiros para o Novo Mundo.

(110) *Giuliano di Bartholomeu del Giocondo*, e não o filho, como aparece na tradução das *Notícias para a História e Geographia das Nações Ultramarinas*, da Academia Real das Ciências de Lisboa, composta sobre o texto de Ramusio. Tómo II, pag. 141.

(111) «... insalutato hospite». Em latim no texto original italiano.  
(112) Duarte Pacheco, no *Emeraldo*, coloca Bezeighe a 14° 20' de Lat. S. e assim descreve o porto de abrigo onde demorou onze dias a armada: «e peca dentro do dito cabo, em Emeraldo, coloca Bezeighe a 14° 20' de Lat. S. e assim descreve o porto de abrigo onde demorou onze dias a armada: » e dentro d'esta angra podem pousar quarenta ou sincoenta navios pequenos nas síncas e seis a sete oitenta braças em limpo, e de fóra da ilha da Bezeighe... e dentro d'esta angra podem pousar quantas naos grandes quiserem em fundo de areia, e estarão meo legua d'esta ilha e demorar-lhe-ha ao Palma nas quinze e dezessete braças podem pousar quarenta ou sincoenta navios pequenos nas síncas e seis a sete oitenta braças em limpo, e de fóra da ilha da Bezeighe... e dentro d'esta angra podem pousar quantas naos grandes quiserem em fundo de areia, e estarão meo legua d'esta ilha e demorar-lhe-ha ao norte e a quarta do noroeste... e hiquy podem tomar augua e lenha e carne...»

(113) Pela antiga divisão de climas, o Cabo Verde estava ainda incluso no 1.º clima. Pela divisão moderna, o 1.º clima termina em 8° 30'.

(114) Humboldt, no *Examen Critique* (Vol. V, pág. 11 e seg.), dedica à posição geográfica de Bezeighe uma Nota exaustiva.

(115) Na *Mundus Novus* diz que navegou sempre ao Sul e um pouco ao poente por ser-lhe escasso o vento: «...versus Antarticum parumper per occidentem infleximus per ventum.

(116) Aliás umas 500 léguas, apenas.

tempestades que nos assaltaram, sempre com o tempo contrário, porque o forte da nossa navegação foi continuamente nas vizinhanças da linha equinocial, onde é inverno no mês de Julho e achamos que os dias eram iguais às noites e que a sombra caía constantemente para o Sul. Proveu a Deus mostrar-nos no dia 17 de Agosto uma terra nova. Al surgimos a meia légua da costa, e deitámos fóra os nossos bateis para ver se a terra era habitada e de que qualidade de gente: e achámos que era habitada por gente peor que animais <sup>(116)</sup>.



Mas Vossa Magnificência entenderá que a princípio não vimos ninguém, mas percebemos por muitos sinais que era povoada. Tomámos posse dela em nome do Sereníssimo Rei <sup>(117)</sup>. Achámos ser uma terra muito amena, viridente e de boa aparência, e situada para além da equinocial 5 graus para o Sul, e isto feito regressámos para os navios. Porque tínhamos grande necessidade de água e de lenha, resolvemos voltar a terra no dia seguinte para fazer nosso provimento. Estando em terra, avistámos no cume de um monte gente que nos contemplava sem ousar descer. Estava nua e era da mesma côr e porte que a outra passada <sup>(118)</sup>. Esforçamo-nos por que viesse à fala conosco, sem conseguirmos inspirar-lhe confiança, recusando-se êles a fiar-se em nós. Em vista da sua obstinação e porque já era tarde, voltámos aos navios, deixando em terra muitos cascavéis, espelhos e outros objectos. Logo que nos afastámos no mar, desceu do monte em procura do que lhe tínhamos deixado, ficando de tudo maravilhada. Neste dia só fizemos provisão de água. Na manhã seguinte, do convés das náus vimos que a gente da terra fazia muitos fumos, e pensando que nos chamava fomos a terra, onde vimos que se juntara muita gente, mas que se conservava a distância, acenando-nos para irmos ter com ela. Dois dos nossos cristãos tentaram-se a pedir ao nosso capitão que para isso lhes concedesse licença porque queriam correr o risco de ir até êles para verem que espécie de gente era e se possuía alguma riqueza em especieria ou drogas, e tanto instaram que o capitão o houve por bem. Aparentaram-se com muitas fazendas de resgate e partiram com ordem de não demorarem mais de cinco dias em regressar porque mais não esperaríamos por êles. Encaminharam-se para a terra e nós voltámos para os navios, onde os ficamos esperando. Quási todos os dias aparecia gente na praia, mas sem nunca querer falar-nos.

**G**T Andoml dipoj in Sibylla / rlofondoml dl tantl mla  
trauagli / che i questi duo ulaggi haueuo passati / & con  
uolonta di tornare alla terra delle perl: quando la fortuna nõ  
contenta de miel trauagli / che nõ lo come uenissi in pensa-  
mento a questo serenissimo Re don manouello di portogallo  
uolentri seruire dl meit stando in Sibylla fuori dogni pen-  
samento di uenire a Portogallo / inluene un messaggiero cõ  
lettere di sua real corona / che mrogaua ch fo uenissi a Lisboa  
na a parlare cõ sua alteza / promettendo farmi merzedes. Nõ  
fui aconsigliato che uenissi: expediti el messaggiero / dicendo  
che stauo male / & che quando stetti buono / & che sua alteza  
si uollesse pure seruire di me / che farei quanto mi mandasse. Et  
uisto che non mi poteua hauere / accchordo mandare per me  
Giuliano di Bartholomeo di Giocondo stante qui in Lisboa /  
na / con commissione che in ogni modo mi traesse. Venne el  
detto Giuliano a Sibylla / per la uenuta & ruogho del quale  
foi forzato a uenire / che fu tenuta a male la mia uenuta da  
quanti mconoscuano: perche mi parti di Castiglia / doue mi  
era facto honore / & il Re mi teneua i buona possessione: peg-  
giore fu / che mi parti in salutare hospiret: appresentaromi  
inanzi a questo R / in nostro haue piacere di mia uenuta: de  
supprigo ch fusti la compagnia di me sue naue / che stauo

Primeira página da 3.ª viagem na edição princeps da Lettera

O mancebo dirigiu-se às mulheres, que logo o rodearam mal chegado junto delas, apalpendo-o e contemplando-o com espanto. Estando elas nisto, vimos descer do monte até à praia uma mulher que trazia na mão um grande pau, e chegando aonde estava o nosso cristão acercou-se-lhe pelas costas e, levantando o pau, lhe deu tamanha pancada que o estendeu morto por terra. Imediatamente as outras mulheres o arrastaram pelos pés para o monte, ao mesmo tempo que os homens se precipitavam para a praia armados de arcos, crivando-nos de setas, pondo em tal confusão a nossa gente que estava nos batéis varados

<sup>(116)</sup> « Che erano peggiori ch'animali » . . .

<sup>(117)</sup> Em acção de graças pelo encontro da terra celebrou-se missa.

Na versão latina da *Cosmographiae Introductio* erroneamente aparece a posse como tendo sido realizada em nome do rei de Castela, o que revela descuido ou ignorância do tradutor.

<sup>(118)</sup> « . . . & del medesimo colore & factione che erano li altri passati . . . » Vespúcio compara-a à que vira nas viagens anteriores, nas regiões situadas ao norte, por onde navegara com Hojeda.



## A EXPEDIÇÃO DE 1501

na areia, que ninguém acertava lançar mão das armas, devido às flechas que choviam sobre os esquifes. Disparámos quatro tiros de bombardá, que não acertaram, e ouvindo o estrondo fugiram todos para o monte, onde já estavam as mulheres despedaçando o cristão e assando-o numa grande fogueira que tinham acendido, mostrando-nos os seus membros decepados e devorando-os, enquanto os homens nos faziam sinais, dando-nos a entender que tinham também morto e devorado os outros todos nós era injúria intolerável. Mais de 40 dos nossos tinham a intenção de saltar em terra e vingar morte tão cruel e aquele acto bestial e desumano, mas o capitão-mór não lho quis consentir. Eles ficaram com a satisfação de tamanha ofensa, e nós partimos de má vontade e envergonhados por culpa do nosso Capitão (119). Partimos desta paragem e seguimos nossa navegação entre Levante e Siróco (120), que assim corre a costa.

Fizemos muitas escalas (121), mas nunca encontramos gente que quisesse tratar conosco, e assim navegámos tanto que vimos que a terra voltava para Sudoeste (122), e desde que dobrámos um Cabo, ao qual demos o nome de Cabo Santo Agostinho (123), começamos a navegar para o Sudoeste. Este cabo fica a uma distância de 150 léguas (124) para o Sul. Continuando a navegar, um dia avistámos muitos homens na praia, que contemplavam o prodígio das nossas náus e a maneira como navegávamos. Fomos ao seu encontro, surgimos em bom ancoradouro e dirigimo-nos a terra nos bateis. Verificámos que esta gente era de melhor condição que a passada, embora custasse algum trabalho para domesticá-la. Fizemo-la nossa amiga e pudemos tratar com ela (125). Cinco dias permanecemos neste lugar e aqui encontramos canafstula verde e seca no cimo das árvores (126). Deliberámos trazer deste lugar dois destes homens para que nos ensinassem a língua, e ofereceram-se três de livre vontade para nos acompanharem a Portugal.

Mas como estou fatigado de tanto escrever, saiba vossa Magnificência que partimos deste pórtio navegando sempre para Susudoeste à vista de terra, fazendo continuamente muitas escalas e falando com infinidade de gente. Andámos tanto para o sul que já estávamos para além do Trópico de Capricórnio, onde o pólo Antártico se eleva sobre o horizonte 32 graus (128), e já tínhamos perdido de todo a Ursa menor, estando a Maior tam baixa que só a avistávamos no extremo do horizonte e regulávamo-nos pelas estrelas do outro pólo Antártico (129), as quais são numerosas e maiores e mais luminosas que as do nosso pólo: da maior parte das quais trouxe as figuras, principalmente das de primeira grandeza, com a declaração das órbitas que descrevem em volta do pólo, dos seus diâmetros e semi-diâmetros, como se poderá ver nas minhas **Quatro Jornadas** (130). Percorremos desta costa cerca de 750 léguas: as 150 do Cabo de S. Agostinho (131) para

(119) Se compararmos a atitude excessivamente prudente deste comandante com o altivo pendor e a combalvidade peculiares aos portugueses que naquele tempo exerciam posturas de comando, somos tentados a ver neste singular procedimento um vestígio convincente do carácter para com os bárbaros era de ordinário prudente, paciente e benévolo.

(120) Leste e Sueste.

(121) Este pormenor concorre para lançar insuspeitas suspeitas sobre a cronologia da carta. Surgindo no dia 17 por 5,0 e aí demorando sete dias, os navios não podiam dobrar o Cabo de S. Agostinho no dia 25, navegando com escalas. Resta averiguar se o cabo de S. Agostinho, de Vespúcio, é o mesmo a que depois foi dado esse nome. Este assunto será versado no Cap. IX.

(122) O Cabo de Santo Agostinho está já incluído na inflexão da costa para Sudoeste.

(123) É pela primeira vez no mapa de Palestrina e no texto do *Esmeraldo* que aparece a designação de S. Agostinho. Na edição latina da *Cosmographie Introductio* surge uma variante ao texto italiano da *Littera*. O Cabo de Santo Agostinho passa a chamar-se de S. Vicente: «In qua cum capum unum circuibemus cui Sancti Vicentii campum nomin indidimus...» A distância a que no texto das *Quatro Navegações* fica situado este cabo de S. Vicente (150 léguas do primeiro ponto de desembarque) identifica-o com o cabo de S. Agostinho da *Mundus Novus*. Humboldt sugere que Hilaconyhis tenha substituído por S. Vicente o nome de S. Agostinho em memória de Vicente Pinzón. O mapa de Canerio assinala já um monte de S. Vicente nesta zona do litoral. S. Vicente era o padroeiro da cidade de Lisboa, em cujo braço figurava o corvo da lenda vicentina.

(124) A *Mundus Novus* menciona 300 léguas. É evidentemente erro do compilador ou tradutor.

(125) Duarte Pacheco, no *Esmeraldo*, coloca-o em 8.º 15'. O almirante Mouchez localiza-o a 8.º 20' 45".

(126) ...e commerciamos com elles, na versão da Academia de Ciências de Lisboa.

(127) Por inadvertência, o erudito humanista M. Norbert Suiem, que trasladou para francês o texto italiano da *Littera*, no notável trabalho de Vignaud dedicado a Vespúcio, traduziu canafstula por *rosesux tubuleux*. Esta singular interpretação obrigou-o a alterar o sentido do período.

(128) Como se vê, Vespúcio passa de 80 para 320 com o intervalo de poucas linhas, sem descrever um pórtio de escala, um aspecto do litoral, uma montanha, um cabo, uma baía, uma angra, um rio.

(129) As guardas do pólo Antártico são já representadas na carta de Mestre João, da armada de Cabral, expedida a D. Manuel de Vera Cruz pelo navio de Gaspar de Lemos.

(130) «Come si potra vedere nelle mie 4. giornate». Deduz-se desta passagem que, ao escrever a Soderini, em 1504, no regresso da quarta expedição, Vespúcio já compusera nova e mais ampla narrativa das suas viagens ao Novo Mundo. A primeira vez que se refere a essa obra ainda em projecto é na carta de 1502 a Lourenço de Médica: «...di tutte le cose le più notabili, che in questo viaggio mi occorsero, in una mia opera ho rascolite, perchè quando sarò di riposo, in esso mi possa occupare...» A segunda menção encontra-se em duas passagens da *Mundus Novus*:

a) «...multas alias stellas pulcherrimas cognovi, quarum motus diligenter annotavi, et pulcherrime in quadam meo libello graphice descripsi in hac mea navigatione. Hanc autem in presentiarum tenet hic Serenissimus Rex quem mihi restitutum spero...»

b) «...in quibus annotavi miranda ab illo sublimi omnium creatore deo nostro perfecta verum notabilium diarium feci, ut si quando mihi acium tabulig possim omnia hec singularia atque mirabilia colligere, et vel geographicis, vel cosmographicis libris conscribere: ut mea recordatio apud posterum vivat...» É a repetição, com variantes, da carta de 1502. Examinada detidamente, a obra epistolar de Vespúcio reedita sempre o mesmo tema, o que condizia a crer que, realmente, a *Mundus Novus* não passa de uma composição literária decalcada sobre a correspondência trocada com Lourenço de Médica.

A terceira vez que Vespúcio se refere à obra projectada é na 1.ª das *Quatro Viagens da Littera*: «...el pp. che in questi quattro viaggi ho visto tante cose varie a molti costumi, midaposi a scrivere un zibaldone, che lo chiamo le quattro giornate: nel quale ho relato la maggior parte delle cose che io viddi... el qual anchora non ho publicato, perchè sono di tanto mal gusto delle mie cose medesime, che non tengo sapore in esse che ho scripto, anchor che molti miconfortino publicarlo». Aqui Vespúcio alega que não publicou a sua obra por ter perdido o gosto. Logo adiante, na narração da 3.ª viagem, referindo-se aos cálculos sobre as estrelas do hemisfério sul, escreve que as figuras e declaração se poderão ver nas *Quatro Jornadas*. Finalmente, na mesma carta, quasi ao findar a narração da 4.ª viagem, depara-se-nos esta outra passagem: «...done vide fále cose, che le lascio di dire, riserbandole alle mie 4. Giornate».

O pretexto alegado na *Mundus Novus*, de deter o rei em seu poder a obra que ele compusera, é substituído pelo desentão, para explicar o não ter ainda dado ao prólo o trabalho, a que se refere como já redigido. Se demos crédito às declarações do sobrinho de Américo, João Vespúcio, em 1515, sobre o espcilio do Cabo de Santo Agostinho (pág. 26 do tomo XVI, do *Boletim de la Sociedad Geografica de Madrid*), o piloto-mór deixara entre o espcilio e o diário das viagens ao Novo Mundo... «desse tengo escritura de su mano propria cada dia porque derrota iba e cuantas leguas hacia...». Desaparece, pois, em face deste depoimento, mais um dos argumentos invocados para explicar a escassez de dados geográficos das memoráveis cartas, atribuída à perda do Diário de bordo, que o rei de Portugal não restituira a Vespúcio.

(131) Nesta passagem do texto latino das *Quatuor Navigationes*, o Cabo de S. Vicente volta a ser, como na *Littera*, Cabo de Santo Agostinho. A distância mencionada do primeiro ancoradouro ao Cabo de Santo Agostinho é bastante menor de metade das 150 léguas de Vespúcio. Sessenta e uma a sessenta e duas, acompanhando o litoral.





SINOPSE CRONOLÓGICA E GEOGRÁFICA DA VIAGEM

<i>Partida de Lisboa</i> . . . . .	10 de Maio ( <i>Lettera e Quattuor Navigationes</i> ); 14 de Maio ( <i>Mundus Novus</i> ); 13 de Maio ( <i>Carta de Cabo Verde</i> ).
<i>Chegada a Bezequiche</i> , . . . . .	31 de Maio.
Lat. 14° N. ( <i>Lettera</i> )	
Lat. 14° 20' N. ( <i>Esmeraldo de Situ Orbis</i> ) . . . . .	demora de 11 dias.
Lat. real 14° 40' 10''	
<i>Partida de Bezequiche</i> , . . . . .	11 de Junho
Travessia do Atlântico, . . . . .	67 dias ( <i>Lettera e Mundus Novus</i> ); 64 dias ( <i>Carta do códice Strozzi</i> ).
<i>Chegada ao 1.º fundeadouro no litoral do Brasil</i> . . . . .	17 de Agosto ( <i>Lettera e Mundus Novus</i> ).
Lat. 5° S., a 700 léguas de Bezequiche ( <i>Lettera</i> )	
<i>Partida do 1.º fundeadouro</i> , . . . . .	24 de Agosto.
Navegação rumo Leste e Sueste, com escalas, num percurso calculado em 150 léguas ( <i>na Lettera</i> )	
<i>Passagem pelo Cabo de Santo Agostinho</i> . . . . .	Em data não indicada na <i>Lettera</i> . Presume-se tenha sido a 28 de Agosto, dia em que a Igreja comemora Santo Agostinho.
Lat. 8° Sul ( <i>Lettera</i> )	
Lat. real 8° 20' 45''	
<i>Chegada ao 2.º fundeadouro</i> . . . . .	Não indicada na <i>Lettera</i> .
Lat. não designada	
Da Lat. de (?) até 32° de Lat. S. . . . .	Esta imensa extensão de costa, que abrange o litoral do Brasil desde Pernambuco ao Rio Grande do Sul, calculada por Vespúcio em 750 léguas, é descrita com êste árido laconismo: «partimos dêste pôrto navegando sempre para Susudoeste à vista de terra, fazendo muitas escalas e vindo à fala com infinita gente».
Na <i>Mundus Novus</i> a viagem é prolongada até dezassete graus e meio para lá do trópico de Capricórnio, o que conduz a esquadra até 41° Lat. S.	
<i>Última escala da frota e partida do litoral do Brasil</i> . . . . .	15 de Fevereiro de 1502.
Lat. 32° (?)	

Despojado das vestes da retórica, eis o mirrado esqueleto da carta famosa: tudo o que Américo Vespúcio revelou ao mundo da geografia do Brasil, no regresso da viagem portentosa de 1501 e que lhe valeu os entusiasmos de Varnhagen e a apologia de Vignaud.

A êste pouco se resume a contribuição de Vespúcio para a elucidação da geografia sul-americana. Não valia a pena encarecê-la tanto, como fizeram historiadores e geógrafos eminentes. A glória de Vespúcio provém de ter usurpado e proclamado como sua a concepção portuguesa da continentalidade da América, o que lhe mereceu figurar ao lado de Ptolomeu no mapa de Waldseemüller. Comparada à sua jactância, a discreção e a reserva portuguesas reflectem o carácter sério e modesto de um povo; e é ainda na obra fecunda e silenciosa dos antepassados dos brasileiros, nos seus portulanos e planistérios, no ignorado protótipo sôbre que se decalcaram os mapas de Cantino, Canerio e Pilestrina, que se pôde, volvidos quatro séculos, encontrar os primeiros delineamentos do continente austral. De Vespúcio só conservamos a designação da latitude de um Cabo.

Êste cartógrafo sem mapas, êste cosmógrafo sem sciência, êste vanglorioso descobridor de um Mundo Novo, que confessa não saber porque o rei de Portugal o mandou chamar a Sevilha, descobriu a América do Sul como o físico mestre João descobriu Vera Cruz. As suas cartas são um

problema porventura insolúvel e inspiraram a Humboldt esta reflexão scéptica: «*Dans l'histoire de la géographie, comme ailleurs, il est prudent de ne pas vouloir tout expliquer*».

Se entrarmos na análise do texto desta 3.<sup>a</sup> Viagem da *Lettera*, de que demos a tradução e a árida sinopse, avolumar-se-há a impressão de que não só os conhecimentos náuticos e cosmográficos de Vespúcio eram assaz diminutos, a ponto de não permitirem a crença generalizada de que desempenhou posto saliente na esquadra, como também de que a narrativa do mercador florentino não infunde confiança e não pôde ser considerada descrição conscienciosa e verídica da viagem que realizou com os portugueses.

A confissão de Vespúcio quanto a ignorar ainda em Setembro de 1504 os motivos que haviam determinado D. Manuel a utilizar-se dos seus serviços, é devéras surpreendente. Se em alguma ocasião o antigo agente dos Médicis e companheiro de Hojeda se encontrou com o rei de Portugal, éste não deixaria de expôr-lhe as razões, certamente honrosas, por que o mandara chamar de Sevilha. Os historiadores explicam pelos méritos revelados e conhecimentos adquiridos por Vespúcio nas duas anteriores viagens ao Novo Mundo, o desejo que êle atribui ao rei de Portugal de atraí-lo a seu serviço. Êsses historiadores presumem saber mais do que o próprio Vespúcio, que já depois de efectuada a 2.<sup>a</sup> viagem ao serviço de Portugal ainda ignorava «*come venisse in pensamento a questo serenissimo re*» convidá-lo para embarcar na expedição ao Brasil.

A qualidade e nacionalidade do emissário contrariam a afirmativa de Américo. O monarca português não se serviria de um estrangeiro para convidar para o seu serviço o então ainda obscuro Vespúcio. Aos delegados diplomáticos acreditados em Espanha encarregaria da missão, sem contar que em Sevilha, onde tinham estado exilados os Braganças com os seus apaniguados, não faltaria a D. Manuel quem se desempenhasse da incumbência.

Se o arquivo da casa comercial dos Marchiones tivesse sido preservado da destruição do tempo, como o dos Fugger, lá encontraríamos, talvez, a solução d'êste enigma. O florentino Giocondo deve ter falado ao florentino Vespúcio em nome dos florentinos Marchiones...

Na esquadra de Cabral figurava já um navio de que era armador Bartolomeu Marchione, de parceria com outros—entre êles D. Álvaro de Bragança e Jerónimo Sernige. Na frota de João da Nova, alcaide-mór de Lisboa, neste mesmo ano de 1501, Marchione mandou à Índia umá nau de sua propriedade sob o comando de um florentino. Tudo parece indicar que nesta pequena frota mandada a Santa Cruz, e que precedeu o contracto com Fernão de Loronha, figurou também um navio dos opulentos armadores florentinos.

É prudente admitir que Américo iludiu, nesta passagem retórica da famosa carta, o magnificente Soderini, amigo de Machiavelo e gonfaloneiro de Florença, e há quatro séculos ilude os historiadores. Logo no seu início, como se depreende das cartas de La Faitada de 26 de Junho de 1501 e de 26 de Setembro de 1502, as navegações para a Índia assumiram um carácter mercantil e nelas intervieram com navios, capitais e pessoal os armadores, banqueiros e comerciantes, tanto nacionais como estrangeiros.

Vespúcio conseguiu passar por herói, favorecido pelo ambiente épico em que os cronistas envolveram a grande aventura comercial do Oriente.



QUELA outra passagem em que Vespúcio nos descreve a viagem de Lisboa a Bezequiche, resume rigorosamente o roteiro, já consagrado pela prática dos pilotos portugueses dos fins do século XV e princípios do século XVI. A mesma derrota—com a mesma escala na Angra dos Ruivos para pescaria,—encontramos pormenorissadamente descrita no Cap. IV do Quarto Livro do *Esmeraldo*, em que Duarte Pacheco trata «*do caminho & navegaçam que as naos que ouverem de ir pera a India devem fazer*».

Mas em Duarte Pacheco deparamos com a vera linguagem de um cosmógrafo e nauta experiente, para quem são familiares as distâncias, as latitudes e os rumos. ¡Que diferença entre as informações técnicas do cosmógrafo e a algaravia de Américo! Confrontem-se a descrição abreviada do dilettante e a linguagem minuciosa do cientista:

... «*Partindo ha frota da excelente cidade de Lisboa donde nos Duarte Pacheco autor fomos natural & honde se costumam fazer as armadas para se navegar ha Indiana regiam devem fazer ho caminho de susuduest duzentas legoas em fim das quaes serom em vinte & oito graaos de ladeza do circulo da equinocial contra ho pollo artico honde som achadas as sete Ilhas das canarias; & ira ter*





Figura de Américo Vespúcio que, no grande mapa-mundi de Waldseemüller, de 1507 (em que aparece pela primeira vez o nome América) faz face à figura de Ptolomeu, reproduzida do mesmo mapa no Vol. I desta obra, pág. 46.

na ponta donde a da Ilha de forte ventura junto com ha qual com huma legua de terra & muito menos podem seguramente passar & daly devem hir ao sul & a quarta do suest & com quarenta & cinco leguas de caminho hacharom angra dos Ruyvos na Terra daleem os signaes da qual temos já escrito nos vinte & tres capitulos do primeiro livro & esta angra tem em cima por conchensa tres montes darea & tambem se aparta em ladeza da linha equinocial contra ho pollo artico vinte & cinco graaos & ha tres leguas desta angra em mar hacharom cincoenta brasas fundo darea & aly podem fazer grande pescaria pera mantimento da jente das naaos & deste lugar correrom ha costa em busca do cabo verde como se adiante dira.

Item; partindo da angra dos Ruyvos tres leguas em mar pelo sudoest & a quarta do sul noventa leguas correrom toda a costa sem tocar em terra & por este caminho indo as ditas noventa leguas serom tanto avante como ho cabo branco de que já fallamos no fim do derradeiro Item dos vinte & tres capitulos do primeiro livro & quem por esta via for sera em mar do dito cabo branco desasete atee desoyto leguas & sendo verdadeiramente neste lugar lhe demorara o dito cabo em leste & estarom em vinte graaos & vinte minutos em ladeza da linha equinocial contra ho pollo artico sem errarem cousa alguma. Por que estes som os proprios graaos & minutos que se este cabo branco da dita equinocial haparta na dita ladeza & qualquer piloto que a tal naao mandar deve muito fazer que esta altura & graaos tome certo por que por elles sabera a verdade & escusara de cahir em erro.

Item; qualquer naao que for tanto avante como ho cabo branco no lugar & Roota que dito he daly deve fazer ho caminho ao sul & a quarta do suest cento & vinte leguas e yram dar na ponta do cabo verde o qual esta em quatorze graaos & vinte minutos em ladeza da mesma equinocial contra ho pollo artico & alem de se conhese já esta ladeza & graaos se conhese pella pintura & signaes que som escritos nos vinte & oyo capitulos do primeiro livro & poderom surgir & thomar augua & lenha na angra de bezeuguiche segundo nos ditos capitulos & pintura faz mensam».



DEPOIS de Bezeuguiche, a narrativa talta cada vez mais a precisão descritiva. Refere Vespúcio que era sua intenção navegar para o Sul pelo mar Atlântico. Pelo modo ambíguo por que se exprime, Américo deixa supor que tinha na armada um posto dirigente ou consultivo. ¿Para onde pretendia navegar, seguindo para o Sul, se interpretarmos no sentido rigorosamente literal esta passagem da carta? A terem os navios apontado as proas francamente ao Sul, não acostariam ao Novo Mundo.

A navegação tomou o rumo sensivelmente de sudoeste quarta do sul. É vulgar nos escritos da época que a denominação Sul (*Ostro*) abranja os vários rumos do quadrante convergentes ao Pólo Antártico. Por certo, um cosmógrafo ou piloto não se exprimiriam desta maneira para designar uma navegação para sudoeste, mas não deve exigir-se de um navegador improvisado a sapiência de um Duarte Pacheco ou a precisão técnica de um João de Lisboa.

Na carta do códice Strozzi a travessia do Atlântico é assim descrita: «*Partimono da detto capo verde... per mettersi in golfo del mare Oceano, per cercar nuove terre, e tanto navigammo per il vento tra libeccio che in 64 di arrivamo a una terra nuova*».

O texto latino da *Mundus Novus* é uma ampliação retórica desta sóbria passagem: «*... expandimus vela ventis et nostrum iter per vastissimum oceanum dirigentes versus Antarticum parumper per occidentem infleximus per ventum, qui vulturnus dicitur et a die quo recessimus a dicto promontorio duum mensium et trium dierum spacio navigavimus antequam vlla terra nobis appareret*».

As duas cartas: a da coleção Strozzi e a *Mundus Novus*, dão para a travessia o mesmo número de dias. Os dois meses e três dias da segunda, contando os 31 do mês de Julho, são os mesmos 64 da primeira. Porém, a *Lettera* (texto impresso) menciona 67. ¿Erro do compositor? Admitamos... A discordância na indicação do rumo é menos possível de indulgente explicação. A *Lettera* diz que, a partir de Bezeuguiche, os navios navegaram para Sudoeste quarta a Sul. Na *Mundus Novus* e na carta do códice Strozzi a derrota é Sudoeste: «*versus Antarticum parumper per occidentem infleximus per ventum*»...

Na medição das singraduras o erro é considerável. As 700 léguas que a *Lettera* calcula para distância entre Bezeuguiche e o Brasil são umas escassas 530 léguas.

O modo como se exprime Vespúcio, quando declara doutoralmente que nas vizinhanças da





de Canerio regista o resultado de várias explorações, tanto eventuais como propositais, do litoral, desde Cabral e Gaspar de Lemos até outras armadas posteriores àquela em que viajou Vespúcio em 1501. No primeiro lustro do século XVI houve uma seqüência de navegações oficiais e comerciais que revelaram a costa do Brasil desde os 3º 3' até os 24º, aproximadamente, de latitude S. Na carta de 1505 ao rei de Castela, conhecida da versão italiana impressa em Roma, D. Manuel dá como regressado ao reino um dos degredados abandonados por Cabral em Vera Cruz. Qual a frota que o reconduziu? Vespúcio não indica a escala de Pôrto Seguro em nenhuma das suas duas viagens ao Brasil, e esta circunstância autorizaria a pensar que uma outra armada, voltando à baía Cabrália, lá recolheu o hóspede dos tupiniquins.



VESPÚCIO DESCOBRIDOR DA AMÉRICA — Composição alegórica de Stradanus (1580)

Perante o laconismo exasperador de Vespúcio torna-se impossível identificar de modo concludente o Cabo a que êle chamou de S.<sup>to</sup> Agostinho. Seria o Cabo Branco, a 7º 12' de Lat. S.? Esta hipótese concorreria para explicar como a esquadra, partindo no dia 24 do primeiro ancoradouro, pôde passar, fazendo escalas, à vista do referido Cabo no dia 28, pois é impossível atribuir-lhe velocidade capaz de vencer em quatro dias a distância entre 5º e 8º 20'. Ou a armada não se demorou sete dias na escala anterior ou gastou menos de 67 dias na travessia do Atlântico. O tempo consignado na carta da colecção Strozzi (64 dias) melhor se harmoniza com o facto cronológico da passagem pelo Cabo de S.<sup>to</sup> Agostinho em 28 de Agosto.

Quão longe estamos da clara precisão de Caminha e do piloto anônimo ao enfrentarmos os textos contraditórios, tendenciosos ou deploravelmente deficientes do mercador florentino, engrandecido com os títulos exorbitantes de cosmógrafo emérito e de descobridor do Brasil!

A distância que na *Lettera* é calculada em 150 léguas, entre o primeiro fundeadouro e o Cabo de S.<sup>to</sup> Agostinho, aparece na *Mundus Novus* como sendo de 300. Se fôsse verdade, a primeira terra a que acostara a armada teria sido a costa do Pará, a pouco mais de 1º de Lat. S.

Aires do Casal, ajudado pelos conhecimentos que possuía do litoral brasileiro, analisou esta passagem com a argúcia habitual. Nos meses em que a armada navegou, arrastando as correntes para o Noroeste, seria impossível arribarem à costa oriental os navios que, desaferrando de Cabo Verde, navegassem sempre ao Sudoeste quarta do Sul, andando o Sol ao Norte da Equinocial. As correntes levariam os navios para a costa do Norte e isso mesmo, presume Aires do Casal, é o que aconteceu à



armada, se arribaram a 150 léguas do Cabo de S.<sup>o</sup> Agostinho. Só assim a costa lhe correria a Lessueste na maior parte do percurso, mas estaria errada a latitude, pois na mencionada distância a costa devia ser a do Ceará, a 3<sup>o</sup> e um terço; aproximadamente a registada no *Esmeraldo* para a Angra de S. Roque. Esta concordância parece demonstrar que as condições consideradas por Aires do Casal se deram com outra armada, se não mesmo com esta em que Vespúcio diz ter viajado.

Do segundo pôrto de escala, de onde os navios seguiram depois sempre pelo susudoeste, à vista de terra, só nos dá Vespúcio a indicação vaga de naquelas paragens haver canafístula em abundância e ser a gente mais tratável.

¿Que ponto da costa foi este em que surgiu a esquadra? Cândido Mendes procurou deduzir a sua situação geográfica das sucintas referências de Vespúcio. A canafístula cresce e floresce com pujança nas regiões banhadas pelo rio S. Francisco e suas imediações, no território de Sergipe e de Alagôas. Habitando os Tupinambás, tribu menos feroz que os Cahetés, o território de Sergipe, deveria ser já em terras deste Estado o desembarque... A dificuldade da abordagem nas margens do S. Francisco e a circunscância de não se referir Vespúcio a curso fluvial tam imponente, induziram o historiador a conjecturar que o segundo desembarque se effectuou nas cercanias da foz do actual Vasabarris, que na cartografia quinhentista é denominado Canafístula ou Cassia.

A contar dêsse hipotético pôrto de escala, a carta nada mais nos informa sôbre o litoral do Novo Mundo. ¡Eis-nos, de súbito, em 32<sup>o</sup> de Lat. S.!

Se o mapa de Canerio registasse apenas os resultados desta viagem de 1501-1502 ao Brasil (o que visivelmente se não dá pela falta de seqüência cronológica da nomenclatura), teria sido no *Rio de Cananor* a última escala da esquadra. Realmente, nas proximidades do actual porto de Cananéa dão-se as condições de visão celeste da narrativa de Vespúcio. A Ursa Menor desapareceu e a Ursa Maior avista-se pouco acima da linha do horizonte visual. Cândido Mendes de Almeida <sup>(143)</sup> examina esta passagem da carta de Vespúcio e reconhece dificuldades em identificar *Cananor* com *Cananéa* pela falta de coincidência das coordenadas geográficas. O P.<sup>e</sup> Hafkemeyer, no estudo sôbre *As principaes representações cartographicas da costa brasileira nos primeiros tres lustros depois da sua descoberta*, adverte judiciosamente que, fazendo a correcção devida das latitudes no mapa de Canerio, se encontra a posição de *Cananéa*, correspondente ao local em que Vespúcio diz ter já perdido de vista a Ursa Menor (que em 1501 desaparecia por 16<sup>o</sup> 85' de Lat. S.) e avistar no extremo do horizonte a Ursa Maior, que ainda se contemplava acima das águas em 25<sup>o</sup> 53'. A interpretação desta passagem da carta de Vespúcio tem sido estudada desde Humboldt, no *Examen Critique*, até aos nossos dias. A correcção a que se refere o P.<sup>e</sup> Hafkemeyer é resultante do desvio da equinocial, que Canerio avançou demasiado para o Norte. Ela persuade à identificação da actual Cananéa com a quinhentista Cananor, mas não resolve o problema apresentado na carta de Vespúcio. A não ser que a cronologia da carta continue errada, o nome de Cananéa não podia ser imposto por esta armada, atendendo a que o dia da leitura da parte do evangelho de S. Mateus dedicada à Senhora de Cananéa recaiu no ano de 1502 a 17 de Fevereiro: dois dias depois da esquadra se meter ao mar <sup>(144)</sup>. O P.<sup>e</sup> Hafkemeyer sugere que o nome de Cananor representa uma sugestão indiana. Todavia as informações da Índia que possuía a tripulação da frota de 1501 provinham apenas dos navios de Cabral encontrados em Bezeguiche, e que depois do bombardeamento vingador de Calecut tinham demandado o pôrto hospitaleiro de Cananor.

Cananéa está a 25<sup>o</sup> 35' S., pouco além do trópico de Capricórnio, e Vespúcio designa para a última escala 32<sup>o</sup>. Um êrro de cálculo de 6<sup>o</sup> não pôde admitir-se com pilotos portugueses dessa época. Mas se considerarmos que Vespúcio só nos descreve a natureza inter-tropical e que o seu descriptivo não se adapta às regiões mais meridionais do Brasil, é intuitivo concluir-se que de modo algum ultrapassou o 26<sup>o</sup> de Lat. S. No cap. IX dedicado ao exame do planisfério de Cantino, este problema será minuciosamente esclarecido.

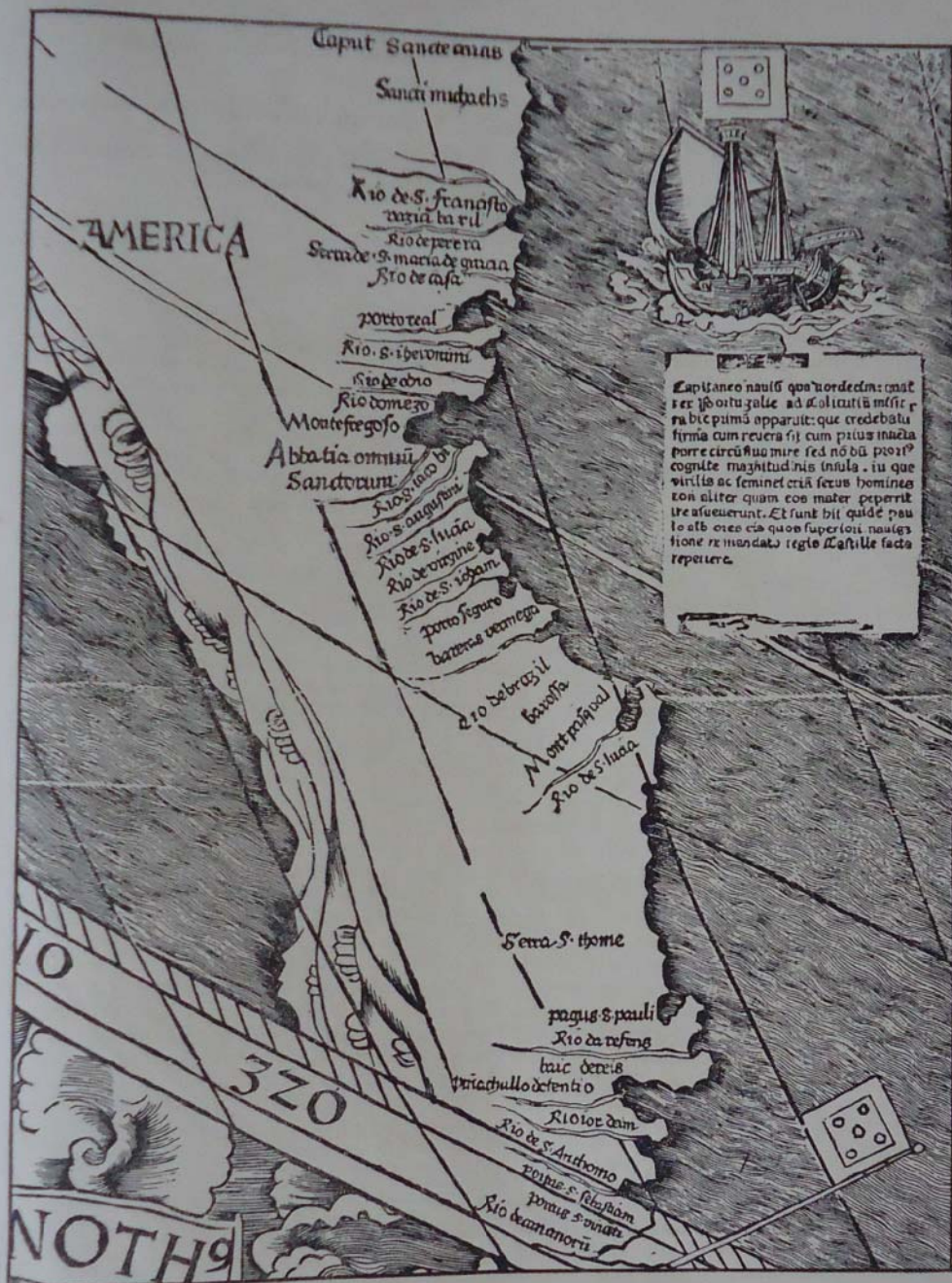
Desta última escala, com Vespúcio já investido no comando, a aventureira frota abandona a terra, onde só há folhagens e flores, e investe com o Atlântico. ¿Para onde ia? ¿Que esperança a guiava? ¿Que ignotas razões a levavam com a róta de Sueste? Perguntas são estas para as quais de balde se procura resposta convincente. O historiador chileno, Torfíbio Medina, assim comenta a enigmática informação da *Lettera* no seu recente e monumental trabalho sôbre Fernão de Magalhães: «*Sin que se*

<sup>(143)</sup> Na segunda das suas *Notas para a Historia Patria*, lida em sessão de 7 de Julho de 1876 no Instituto Histórico e Geográfico do Rio de Janeiro, com os títulos: *Os primeiros povoadores. Quem era o bacharel de Cananéa?*

<sup>(144)</sup> *Raccolta Colombiana*, Parte V, Vol. II, pág. 123.







A nomenclatura do litoral brasileiro; reproduzida em iguais dimensões do mapa-mundi de Waldseemüller, de 1507, onde pela primeira vez aparece o nome de AMÉRICA dado à parte austral do continente. (The oldest map with the name America of the Year 1507 . . . by M. Waldseemüller, edited by Prof. Fischer and Prof. Wiesner).

## HISTÓRIA DA COLONIZAÇÃO PORTUGUEZA DO BRASIL

surge pela primeira vez nos documentos cartográficos chegados até nós o Cabo de Santa Maria na boca do estuário do Prata <sup>(146)</sup>.

O exagêro de Vespúcio tem a sua prova concludente na lista das latitudes do *Esmeraldo*. A latitude mais meridional que ali se encontra é a da ilha de Santo Amaro, em 28° 30'.



A América e a Ásia do globo de Johannes Schöner. Reprodução simplificada e reduzida.

<sup>(146)</sup> Segundo Gaspar Corrêa, *Lendas*, II, 628, o cabo de Santa Maria foi descoberto em 1514 por João de Lisboa. Seria êle então o grande piloto da esquadilha de dois navios, armados por D. Nuno Manuel e Cristóvão de Haro, que descobriu e explorara nesse ano o Rio da Prata.





AIRES DO CASAL, na Introdução à *Corographia Brasílica* (onde inaugurou com penetração admirável a análise dos textos de Vespúcio, opondo à suposta veracidade dessas narrações argumentos tão sagazes que muitos d'êles ainda hoje desafiam a dialéctica dos intérpretes ortodoxos dos documentos vespucianos), é o primeiro dos modernos historiadores que examinaram o problema dos comandos. Sem se pronunciar convictamente, pois para tanto lhe faltavam os textos decisivos em que apoiar-se, Aires do Casal conjectura que o comandante da esquadra de 1501 deva ter sido Gonçalo Coelho: idoso cavaleiro, que já D. João II encarregara de grandes missões.

Não ignorava o douto Aires do Casal a passagem de Damião de Góis na Parte 1.ª, Cap. LXXV, da *Chronica de D. Manoel*—repetida por Osório no *De Rebus Emmanuelis*,—em que o cronista-mór refere com oficial autoridade que no ano de 1503 o rei mandara Gonçalo Coelho com seis velas à Terra de Santa Cruz, de onde o capitão da armada regressara com dois navios ao reino, por terem sossobrado os quatro restantes. Quais os motivos que induziram o erudito eclesiástico a repudiar o testemunho de Damião de Góis, considerando a Gonçalo Coelho como capitão da frota de 1501 e atribuindo a Cristóvão Jacques a capitania da armada de 1503?

Tais motivos não são suficientemente explicados pelo historiador-geógrafo, mas a singular coincidência da data da partida do Tejo (10 de Maio) e de serem também 2 os navios que regressaram a Lisboa de explorar a costa de Santa Cruz, em 1502, acrescida da desconfiança com que o autor da *Corographia Brasílica* encarava as narrações do florentino, terá contribuído para essa conclusão imprevista.

Será necessário percorrer as notícias anteriormente publicadas sobre a expedição enigmática de 1501, confundida freqüentemente com a de 1503 ou quaisquer outras dos mesmos ou de outros anos próximos, para nos orientarmos acerca da associação de ideias que guiaram a inteligência prescrutadora de Aires do Casal.

Nem Vespúcio, nem Cretico na relação do piloto anónimo, nem Galvão no *Tratado*, nomeiam o comandante da misteriosa armada: o primeiro por sistema de não revelar os nomes dos seus capitães; o segundo, talvez por não considerá-lo de suficiente importância; o terceiro, por ignorá-lo, pois se cingia à referência omissa de Vespúcio.

Na carta de 10 de Setembro de 1502 ao embaixador Pasqualigo, em que lhe participa a chegada a 22 de Julho dos navios que voltavam da Terra dos Papagaios, La Fazienda não menciona também o nome do capitão,—pelo menos no fragmento que dela se conhece. Essas primeiras expedições ao Brasil não deixaram vestígios fidedignos fóra da cartografia. Da pretensão de fazer concordar os documentos cartográficos dos primeiros anos do século XVI com as narrações de Vespúcio, se originaram grandes erros perturbadores. Foi essa preocupação de justapôr a fantasia à realidade que arbitrou ao mapa de Canerio a data de 1502, conquanto não exista outra convincente razão para essa conjectura senão a geral credulidade de que o cálamo do cartógrafo consignou nesse mapa a derrota da armada em que viajou o sapiente Vespúcio—e já evidenciámos que a narrativa do florentino é por tal modo insuficiente e fantasista que não parece possível tirar conclusões seguras do seu exame imparcial.

Os documentos cartográficos revelam uma série de expedições oficiais e particulares ao Brasil realizadas no primeiro lustro do século XVI, de difícil destrição, e que serão examinadas no Cap. IX desta obra com resultados inéditos. A preocupação de reduzir essa série de expedições às duas únicas descritas por Vespúcio, quando nas iniciais explorações do litoral intervieram, pelo menos, Gaspar de Lemos na viagem de regresso de Vera Cruz, João da Nova na ida para a Índia, comandando a 3.ª armada (1501), e Fernão de Loronha, descobridor da ilha Quaresma, determinou a confusão em que se encontra actualmente o problema e que o presente trabalho se esforçará por esclarecer, denunciando erros que grangearam títulos de factos apurados e oferecendo à crítica histórica novas e mais verosímeis conjecturas, suscitadas pela análise dos monumentos cartográficos, mais dignos de fé que as narrações do florentino.

Parece-nos evidente que Vespúcio embarcou na armada de 1501 na mesma qualidade em que embarcara na armada de Hojeda<sup>(147)</sup> e possivelmente a convite dos mercadores seus compatriotas, que o chamaram de Sevilla. A carência quasi total de referências, quer nos textos impressos, quer nos

(147) «Hoy está probado concluyentemente que no se debe a Vespucci ni el descubrimiento de un peñón del continente que lleva injustamente su nombre. Nunca figuró como jefe; y en lo que la expedición La Cosa e Ojeda se refiere, no es mencionado su nombre por dos testigos que tomaron parte en ella, cuando sabemos hasta los de los mozos o criados, que llevó el capitán de la flota». Segundo de Ispizúa, *Los Vascos en América*, vol. IV, pág. 148.

manuscritos, ao ciclo de viagens iniciais, tornou possível o ascendente de Vespúcio nesta página obscura dos descobrimentos do litoral da América do Sul.

De Aires do Casal não eram ignorados nenhuns dos textos impressos em que há referências às primeiras expedições, desde Gabriel Soares de Sousa (*Tratado descriptivo do Brasil*) até Frei Gaspar da Madre de Deus (*Memórias para a Historia da Capitania de S. Vicente*). O primeiro historiador do Brasil, Pero de Magalhães Gandavo, nada nos diz de útil à cerca destes primeiros navegadores dos litorais brasileiros. Perdidos até hoje os manuscritos da *Provincia de Santa Cruz*, de João de Barros; da *America Portuguesa*, de Manuel de Faria; do *Roteiro da Costa do Brasil*, de Diogo de Castro; sumidos os relatórios dos capitães das armadas; desconhecido o destino que levaram as pesadas arcas atoadas de documentos, que correu terem sido transportadas da Torre do Tombo para Castela no reinado de Filipe II.—Vespúcio reina, solitário e glorioso, nos domínios deste período histórico.

Gabriel Soares de Sousa, em 1587, parece desconhecer a expedição de 1501, ou confunde-a com a de 1503. É ele o mais antigo dos depoentes neste processo, depois de Damião de Góis. Aires do Casal prestou-lhe, por isso mesmo, especial atenção. Ora, o autor do *Tratado descriptivo*, citando a expedição de Gonçalo Coelho, diz que ela foi composta de três navios<sup>(148)</sup>: precisamente o número de velas da frotilha de 1501. Deste facto deduz Aires do Casal que Gonçalo foi, realmente, o seu comandante<sup>(149)</sup>. Esta sanção abrange a versão de Gabriel Soares sobre a segunda expedição, que o *Tratado* informa haver sido capitaneada por Cristóvão Jacques, o qual só anos depois navegou nos mares americanos.

Pedro de Mariz, nos *Dialogos de Varia Historia*, consigna apenas a armada de seis navios, sob o comando de Gonçalo Coelho, no que está de acôrdo com Damião de Góis.

Jaboatão, no *Novo Orbe Serafico*, e o padre Simão de Vasconcelos, na *Chronica da Companhia de Jesus do Estado do Brasil*<sup>(150)</sup>, entregaram discricionariamente a Vespúcio a vara do comando da expedição de 1501 e reconheceram em Gonçalo Coelho o capitão da armada trágica de 1503—mas invertem os itinerários, atribuindo à segunda frota exploração mais extensa que à de 1501: versão que melhor se ajusta à prova cartográfica do planisfério de Cantino.

Foi d'Ávezac o primeiro historiador que lançou a candidatura de D. Nuno Manuel ao comando da expedição de 1501<sup>(151)</sup>. ¿Porque D. Nuno Manuel? O filho de D. João, Bispo da Guarda, e de Justa Rodrigues, irmão de leite do rei D. Manuel e irmão consanguíneo de D. João Manuel, camareiro-mór do soberano, exercia na côrte os altos cargos de guarda-mór e almotacé-mór. Uma personagem desta proeminência não comandaria uma expedição sem que a memória dela ficasse celebrada, nem se atreveria a petulância de Vespúcio a referir-se ao valido do monarca, se fôra ele o seu comandante, em termos que pudessem parecer de menos respeito. Com D. Nuno Manuel no comando, a scena canibalesca de 24 de Agosto teria sido provavelmente vingada. Só o imperfeito conhecimento dos homens e da época explica a indicação do irmão colação do soberano para comandante de expedição em que tam pouco podia luzir um cavaleiro daquela gerarquia, quando não faltavam outros palcos, na África e na Ásia, onde a nobreza melhor pudesse ornar os nobiliários com novas proezas.

D. Nuno Manuel cooperou na epopeia marítima armando navios por sua conta, como D. Álvaro de Bragança, Fernão de Loronha, o conde de Pôrto Alegre (D. Diogo da Silva de Menezes) e Fernão Lourenço, feitor da Casa da Mina, «*hum dos magnificos homês daquelle tempo*» no dizer de Damião de Góis, e cuja opulência se infere de ter sido ele o edificador dos paços de Santos o velho,

o...o...o...o...o...o...o...o...o...o

<sup>(148)</sup> «A estas partes foi depois mandado por S. A. Gonçalo Coelho com tres caravellas de armada, para que descobrisse esta costa, com as quaes andou por ella muitos meses buscando-lhe os portos e rios, em muitos dos quaes entrou, e assentou marcos dos quaes para este descobrimento levar; no que passou grandes trabalhos pela pouca experiencia e informação que se até então tinha de como a costa corria, e do curso dos ventos com que se navegava...» Cap. 1 do *Roteiro Geral*, a pág. 4 da 2.ª edição de 1879 do *Tratado Descriptivo do Brasil* (1587).

<sup>(149)</sup> «Sendo Gonçalo Coelho o Almirante da primeira esquadra despedida a continuar o Descobrimto de Pedralvez; e indubitavel que a primeira Armada, que sahio de Lisboa com este intuito, foi a de tres caravellas em quinhentos e um, segue-se ter elle sido o seu Commandante, e não o das seis, que sahiram em quinhentos e tres». *Corografia Brasilica*. Introdução, a pág. 44, nota.

<sup>(150)</sup> *Novo Orbe Serafico Brasilico*, ou *Chronica dos Frades Menores da Provincia do Brasil*, por frei António de Santa Maria Jaboaão, Estância II, pág. 6 da 2.ª edição de 1858. Rio de Janeiro.

*Chronica da Companhia de Jesus do Estado do Brasil*, pelo padre Simão de Vasconcelos. Introdução do Livro Primeiro, pág. 14 e seg. da 2.ª edição de 1867. Rio de Janeiro.

<sup>(151)</sup> *Considerations sur l'histoire géographique du Brésil*, a págs. 17, 81, 174 e seg.



que D. Manuel lhe adquiriu. Mas de nenhum destes, à excepção, talvez, de Fernão de Loronha, consta que tenha navegado, a exemplo do que fizera Gaspar Còrte-Real e seu irmão Miguel, heróis e vítimas da exploração da América setentrional.

O único documento que autorizou Varnhagen <sup>(152)</sup>, na esteira de d'Avezac, a apresentar D. Nuno Manuel como comandante da armada de 1501, foi a carta do embaixador de D. João III, Álvaro Mendes de Vasconcelos, datada de 14 de Dezembro de 1531 e escrita de Medina del Campo, em que o diplomata evoca o descobrimento do Rio da Prata por uma frota de D. Nuno Manuel: possivelmente a que, em 1514, levando por piloto a João de Lisboa, descobriu o Cabo de Santa Maria e entrou no estuário do Prata, antes do português João Dias de Solis.

Cândido Mendes, acreditando-se em Gaspar Corrêa, aventou que o capitão-mór tivesse sido André Gonçalves, que as *Lendas da Índia* apontam como o comandante (ou o piloto?) da naveta dos mantimentos, enviada de Vera Cruz a Lisboa com a nova do descobrimento. Não declarava Corrêa que logo o rei armara navios e com eles expedira André Gonçalves a prosseguir no descobrimento?

A hipótese sustentada por Cândido Mendes em 1875 <sup>(153)</sup> foi desenvolvida em 1888 por Capistrano de Abreu com novos argumentos e pelo mesmo historiador repudiada em 1918 num dos eruditos comentários apensos à edição crítica da *História do Brasil* de frei Vicente do Salvador <sup>(154)</sup>, e Vespúcio continuou, como a esfinge, a desafiar a argúcia dos transeuntes da História.

As soluções deste problema se vão abrir novas perspectivas no exame crítico do mapa de Cantino, que reduzirá Vespúcio às suas devidas proporções, apresentando-o como provável contratado dos Marchiones, seus compatriotas; viajando em 1501 num navio que possivelmente seria propriedade dos opulentos armadores florentinos; que nesse mesmo ano mandaram à Índia um navio incorporado à flotilha de João da Nova, alcaide-mór de Lisboa.



ANÁLISE que empreendemos dos documentos epistolares atribuídos a Vespúcio, subordinada a um critério que nos parece obedecer mais imparcial e rigorosamente a verdade histórica, e que será desenvolvida no capítulo IX, destitui o navegador florentino da eminência em que o colocaram Varnhagen e os prosélitos da sua doutrina, restabelecendo em parte o anterior conceito em que, durante dois séculos, Anérico Vespúcio, foi tido pelos cronistas e historiadores de Espanha <sup>(155)</sup>.

CONCLUSÃO

A Vespúcio não pôde ser atribuída a glória da prioridade na concepção do novo continente. Quando muito, éle foi o arauto dessa concepção portuguesa, cuja prioridade se encontra sólidamente estabelecida em documentos epistolares e cartográficos.

Tam pouco pôde atribuir-se a Vespúcio a revelação geográfica do Brasil, de que as suas cartas nos fornecem apenas, pelo que respeita à mais importante das suas viagens, a latitude de um Cabo e um

<sup>(152)</sup> *Nouvelles Recherches*, pág. 8 e seg. *História Geral do Brasil* a pág. 128 da 3.ª edição.

Anteriormente, Varnhagen manifestara-se por Fernão de Loronha, nome que só agora ressurge na história do Brasil como candidato à glória de haver comandado a expedição de 1501. Associado aos cristãos-novos, incorporador, como se diria hoje, da sociedade fundada para explorar o comércio de Santa Cruz, émulo e sócio dos Marchiones, vém-o armar navios nas expedições do Brasil e da Índia, deixando o nome perpetuado na ilha de que foi o donatário.

<sup>(153)</sup> *Notas sobre a história patria. Quem levou a notícia da descoberta do Brasil?* Revista do Instituto Histórico e Geográfico do Rio de Janeiro. Vol. 39, parte II, pág. 5 e seg.

<sup>(154)</sup> «Segundo Gaspar Corrêa, nas *Lendas da Índia*, a notícia do descobrimento do Brasil foi levada ao reino por André Gonçalves, mestre do navio de Vasco da Gama; mas o mestre do S. Gabriel foi Gonçalo Álvares, e contra o testemunho de Gaspar Corrêa, Huemmerich contém argumentos a que não resistem a Memória de Cândido Mendes como o opúsculo do autor sobre a armada de D. Nuno Manoel». Cf. Franz Hümmerich, *Quellen und Untersuchungen zur Fahrt der ersten Deutschen nach der portugiesischen Indien*, 1505/6, a pág. 95.

<sup>(155)</sup> O historiador espanhol Segundo de Ispizua fundando-se em documentos inéditos publicados pela casa de Alba (*Autógrafos de Cristóbal Colón y papeles de America*), sustenta com copiosos argumentos que o texto das 2.ª e 3.ª Navegações de Vespúcio são um tecido de falsidades, e que, não só éle desdobrou em duas a viagem de 1499 com Hojeda, como a adulterou por completo para se arrogar a prioridade sobre Colombo do descobrimento da terra firme. Segundo os depoimentos de dois dos tripulantes da Flotilha de Hojeda, um Juan Velasquez, de Sevilha, e o cirurgião Alonso, ouvidos em Santo Domingo (Haiti) num inquérito ordenado por Colombo, partiria Hojeda de Cadiz aos 18 de Maio de 1499, costeando em África, aportando a diversas ilhas das Canárias, da carta de Vespúcio, de 15 de Julho de 1500, considerada apócrifa, é a Mundo. Estas declarações parecem provar que a carta de Vespúcio é de navios espanhóis. Esta investigação do historiador espanhol abre novos horizontes à crítica da correspondência vespuciana. Veja-se a obra citada na nota 147, *Los Vascos en America*, Vol. IV, Cap. VIII.

quadro exíguo da natureza tropical, que pouco difere dos panoramas americanos descortinados no outro hemisfério pelos nautas espanhóis do ciclo colômbino. O que fica do renome de Vespúcio é a sua glória fortuita de padroeiro de um continente que deveria antes chamar-se Colombia, e o talento de um narrador pitoresco, antepassado de Fernão Mendes Pinto, a quem cabe o mérito de haver inaugurado em forma epistolar o género literário das narrativas de viagens.

A sua cultura não passa de um resumo da cosmografia ao alcance de todos os nautas do seu tempo, e a que êle imprimiu com fantasia italiana e pretensão ambiciosa uma compostura simultaneamente romanesca e doutoral. Êle soube dramatizar as viagens que realizou, compôr uma Odisseia, e pela complacência imprevida de uma caprichosa Fortuna, ingressou na galeria dos heróis e imiscuiu-se na dos sábios reveladores da esfera, a par de Colombo, Bartolomeu Dias, Vasco da Gama e Fernão de Magalhães, lado a lado com Toscanelli, Zacuto, Duarte Pacheco e Pedro Nunes.

Atendendo na vida e feitos de Vespúcio poderia concluir-se que a sua glória é a consequência de duas amizadas: a do antigo patrão Lourenço de Médicis e a do antigo condiscípulo Soderini. Corresponder-se com um Médicis era ter o caminho aberto para a celebridade.

Se tivesse narrado as remotas viagens a um amigo obscuro, ninguém provavelmente se ocuparia hoje de Vespúcio. As suas cartas não teriam sido conhecidas fóra de um pequeno círculo. O tempo as haveria desbotado, disperso e destruído. Lourenço de Médicis era, porém, o chefe de uma das casas bancárias e comerciais mais opulentas e relacionadas da Europa, parente de príncipes e de pontífices. Vespúcio teve o que hoje se chama *uma boa imprensa*. Eis o segredo da sua celebridade. Quantos aventureiros e sonhadores de igual categoria não teriam viajado heróicamente como êle, nas esquadras reveladoras dos novos mundos? Mas êsses anônimos heróis não conheciam um Médicis a quem narrar com ênfase as aventuras. Negociante pouco afortunado, Vespúcio foi o mais feliz dos argonautas<sup>(156)</sup>. Um medíocre cosmógrafo alemão teve a fantasia de baptizar com o seu nome um continente a que estava reservada uma função proeminente nos destinos da humanidade. A sua loquacidade, contrastando com a bisonha discreção portuguesa, emocionou a Europa. Um destino benévolo reservou-lhe os benefícios de alheias ações. Vespúcio foi o usufrutuário das glórias de Hojeda e dos capitães portugueses cujos nomes teve a prudência de calar. Na verdade, êle não descobriu cousa nenhuma. Os outros descobriram para êle. Pelo que respeita ao Brasil, quaisquer tentativas para erigir Vespúcio perante a posteridade em herói primevo dos seus anais terão de deter-se perante os obstáculos intransponíveis de documentos e de factos incontraditáveis. Quis-se atribuir a Vespúcio a descoberta do pau brasil, origem do actual nome da grande nação sul-americana, mas não só o pau brasil já fóra encontrado e largamente explorado na América central pelas navegações do ciclo colômbino, como a própria esquadra de Cabral, a dar crédito a Gaspar Corrêa, embarcara toros de ibirapitanga e o navio de Gaspar de Lemos dêles trouxera um carregamento para Lisboa. Pretendeu-se transferir de Caminha para Vespúcio a prioridade do descritivo da terra brasileira, mas a cronologia constitui óbice irredutível a essa pretensão insólita, sem levar em linha de conta que as narrativas posteriores do florentino descoram no confronto com a do escrívão da feitoria de Calecut, que até hoje não teve quem o excedesse na magistral, definitiva descrição do aborígene de Vera Cruz. A revelação do Brasil por Vespúcio não passa de uma fábula. Tendo viajado em 1501 numa armada portuguesa, que teria explorado desde o 5º até o 32º de Lat. S., quer dizer, desde o cabo de S. Roque, no Estado do Rio Grande do Norte, até ao Rio Grande do Sul, Vespúcio só divulgou do Brasil a posição geográfica do Cabo de S.<sup>to</sup> Agostinho (que incertamente se pôde identificar com o actual Cabo do mesmo nome), a existência da canafístula e a do antropófago da América Austral, irmão do canibal encontrado por Colombo nas Caraíbas. Sem dúvida, Vespúcio teria podido concorrer com notável contribuição para a revelação da geografia da América Austral, se realizou a imensa viagem de que nos dá notícia sucinta<sup>(157)</sup>. Mas não pôde garantir-se que tenha percorrido o litoral brasileiro desde o cabo de

(156) Para Sir Clément R. Markham (*The letters of Amerigo Vesputci*. Londres. Hakluyt Society, 1894), Vespúcio é um ignorante, ciumento e rancoroso, que se atribuiu o mérito alheio, que não ocupou nenhuma situação ao serviço da corôa de Portugal, que não foi cosmógrafo nem navegador, mas um simples comerciante, fornecedor de viveres às esquadras. Por singular coincidência, três dos homens que ligaram os nomes aos descobrimentos, começaram a sua vida no comércio. Behaim só em 1484 deixou o seu emprego na Flandres para vir para Portugal; Vespúcio foi empregado dos Médicis e depois sócio de Berardi, em Sevilha; Colombo navegou o Mediterrâneo em navios de comércio até reunir-se em Lisboa com seu irmão Bartolomeu, o cartógrafo.

(157) «*Nous ne connaissons les voyages de Vespuce, que par lui-même... voyages que Vespuce dit avoir fait...*» Vignaud, op. cit. a pág. 3 da Introdução.



S. Roque às dunas do Rio Grande do Sul. Esta exploração, até à actual Cananéa, no estado de S. Paulo, deixou vestígios irrecusáveis no mapa de Canerio, mas a falta de nomenclatura de que se ressentem as cartas de Vespúcio não permite identificar com aquela viagem a da armada em que embarcou o florentino. Quanto ao mapa de Cantino, éle regista uma viagem que não ultrapassou as paragens do Cabo Frio ou mesmo do Cabo de S. Tomé <sup>(158)</sup>, como se evidenciará no capítulo seguinte.

Certamente, os vestígios cartográficos de mais de uma viagem portuguesa aos litorais do Brasil na época mencionada por Vespúcio, acompanhados de outros indícios, subvertem a tese negativista de Aires do Casal e Santarém e fortalecem a probabilidade da presença do antigo agente dos Médicis na frota de 1501. Com a única excepção da 1.ª viagem de 1497 à América Central—cuja veracidade é insustentável—Vespúcio possivelmente embarcou em três armadas, que exploraram as costas do Novo Mundo, em 1499, 1501 e 1503. Vespúcio pôde ter exagerado a importância das explorações e ampliado o itinerário das armadas, mas o tema das suas narrativas parece verídico. Nunca devemos perder de vista que dos textos vespucianos não existem os manuscritos originaes e que as versões impressas provavelmente são resumos ou acomodações literárias.

Quem analisou o teor da carta de Bezeuguiche, repleta de informações, e a comparou com as deficientes narrativas da *Mundus Novus* e da *Lettera*, não poderá ter deixado de sentir como Vespúcio é diferente quando descreve o que viu e quando a sua imaginação procura suprir o espectáculo da realidade. O texto da terceira viagem da *Lettera* é minucioso e intensamente pitoresco até ao registo da terceira escala localizada ao sul do cabo de Santo Agostinho, em ponto incerto do litoral. Até esse momento, a carta tem um carácter de sinceridade empolgante. Vespúcio anota os menores episódios, como o da pesca dos pargos nos três dias de calmaria em que a armada esteve parada no litoral africano. Sabemos o dia em que a frota passou a Grande Canária, os dias em que chegou a Bezeuguiche, e em que dali partiu, o tempo gasto na travessia do Atlântico. A parte consagrada à primeira escala ostenta pormenores de miniatura, como também a scena da morte trágica do grumete. Mas logo a narrativa accelera-se, adquire o aspecto confuso, vago, insincero, peculiar aos que descrevem o que não viram. Fica-se tentado a acreditar que a frota de 1501 não navegou além do Vasa-Barris ou rio de Cássia, não atingiu sequer a Baía de Todos os Santos, por tal fórma a narrativa aparece scindida. Não obstante e quando mesmo fivessemos argumentos mais positivos para fortalecimento desta hipótese, ela não afectaria a realidade de outras, anteriores, simultâneas e posteriores expedições que deixaram seus rastros na cartografia coeva e que levaram a exploração do litoral brasileiro até às proximidades de 28° de Lat. S.

Que Vespúcio tenha viajado no ano de 1501 numa flotilha portuguesa que se dirigiu ao Brasil, é facto que pôde considerar-se definitivamente comprovado. A sua própria correspondência fornece-nos quanto a isso testemunhos numerosos, como evidenciámos. Alguns outros podem ainda ser invocados. Giovanni di Leonardo da Empoli, pertencente a uma família de comerciantes e banqueiros toscanos, que foi agente dos Marchiones e faleceu em Cantão ao serviço de Portugal, escrevia numa carta datada de 16 de Setembro de 1504, referindo-se ao Brasil: «*La terre della Vera Crocie, é si verzinno...*» <sup>(159)</sup>. Empoli era florentino como Vespúcio. Na sua qualidade de empregado dos Marchiones, grandes armadores e negociantes estabelecidos em Lisboa, devia conhecer seguramente o seu compatriota e ter noticia das suas viagens. Embora o não possamos estabelecer de modo decisivo, suspeitamos que na frota em que viajou Vespúcio em 1501 havia pelo menos um navio dos Marchiones, como na armada de 1500, e que a rôgo destes e não do rei foi Giocondo a Sevilha convidá-lo para a

<sup>(158)</sup> Já o P.<sup>o</sup> J. B. Hafkemeyer reconhecera que a viagem ao longo da costa do Brasil, assinalada no mapa de Cantino desde o cabo de S. Jorge a Santa Maria, deveria ter sido feita entre a de Cabral e a primeira de Américo Vespúcio ao serviço de Portugal «*e seria obra de particulares, pois nem sombra della apparece nos documentos officiaes*». O rio Brasil, inscrito no mapa, ao sul de Porto Seguro, parece indigitar, segundo o mesmo autor, o carácter mercantil da empresa. Rio da Prata, o Cabo de Santa Maria no actual estado de Santa Catarina. Inclinámo-nos de preferéncia a crer que seja o Cabo de S. Tomé ou o Cabo Frio.

<sup>(159)</sup> *Navigazione Sincrone*, Parte III, Vol. II, de Berchet, na *Raccolta Colombiana*, pág. 187. Humboldt, *Examen Critique*, Vol. V, pág. 139. Sobre Leonardo de Empoli ver no apêndice III (1846) do *Archivio Storico Italiano*, o estudo de Canestrini, *Intorno alle relazioni commerciali del Fiorentini coi Portoghesi*.

viagem. Humboldt, a cuja autoridade nos acolhemos, teve a mesma suspeita: «*des négocians florentins, sans doute amis de Vespuce, avaient pris part aux frais de l'expédition*»<sup>(160)</sup>. Já demonstrámos que Bartolomeu Marchione era associado em um dos dois navios particulares incluídos na armada de Cabral—precisamente o que chegou primeiro a Lisboa, na véspera de S. João de 1501. Um navio seu figura também, sob o comando do florentino Fernão Vinet<sup>(161)</sup>, entre os da frota de João da Nova, que partiu do Tejo a 5 de Março do mesmo ano, e que não passava de uma expedição mercante<sup>(162)</sup>. Ainda em 1511, Marchione é um dos armadores da nau Bretoa, mandada a Cabo Frio.

Que Vespúcio embarcou com esperanças de lucro e talvez na qualidade de comerciante na armada portuguesa e não com o posto de piloto ou na qualidade de cosmógrafo<sup>(163)</sup>, isso se depreende da carta de Rondinelli, escrita aos 3 de Outubro de 1502<sup>(164)</sup>, em que anuncia a próxima chegada de Vespúcio a Sevilha, de regresso da sua viagem ao Brasil: «*Amerigho Vespucci, arem qui fra pochi di, el quale à durato assai fatiche e à 'uto pocho profitto, che pure meritava altro che l'ordine: é re di Portoghallo arendó le terre che lui dischoperse a certi christiani nuovi...*» Se da viagem de 1501, sob a bandeira de Portugal, Vespúcio voltara com *pocho profitto*, como testemunha Rondinelli, também a fortuna lhe não sorria na expedição anterior, com Hojeda, a-pesar do grande número de escravos que os expedicionários venderam em Cadiz<sup>(165)</sup>.

Todos estes depoimentos concorrem para testemunhar a veracidade da viagem de Vespúcio, em 1501, ao Brasil. Novos testemunhos podem invocar-se, como o de Pedro Martir<sup>(166)</sup> e dos pilotos espanhóis que depuseram em Sevilha, em 1515<sup>(167)</sup>. A averiguação do facto de êle ter ido com os portugueses ao Brasil não concorre, todavia, para elucidar o itinerário da expedição, tamanha é a carência de informações de natureza geográfica, tam irreparáveis as lacunas, tam inexplicável o silêncio do narrador sobre os grandes rios e portos diante dos quais passara a esquadra exploradora, descendo o litoral, de S. Roque para o Sul. Sendo impossível, por falta de pontos de referência, verificar a derrota, só conjecturalmente podem identificar-se com a nomenclatura de Cantino as escalas hipotéticas da frota em que ia Vespúcio, dissertando doutoralmente sobre cosmografia e contando aos companheiros as aventuras das passadas viagens à terra das Pérolas, as caçadas aos canibais, as pelejas com os aborígenes de Pária, o regresso a Espanha com os porões abarrotados de escravos, ou descrevendo a civilização e a cultura italianas, a opulência dos Médicis, as riquezas de Génova e Veneza, os palácios feudais da natal Florença.

A geografia do Brasil não é desvendada e esclarecida nas cartas de Vespúcio. A paisagem, o clima e o habitante já tinham sido descritos na narrativa admirável de Caminha. O cabo de Santo Agostinho já aparece com o nome de S. Jorge no planisfério de Cantino, que regista Porto Seguro, o rio Brasil e a baía de Todos os Santos.

Se as considerarmos, porém, como meras notícias epistolares apenas aos notáveis docu-

<sup>(160)</sup> *Examen Critique*, Vol. V, pág. 108.

<sup>(161)</sup> «os capitães dos outros navios eram Diogo Barbosa, criado de D. Álvaro, irmão do Duque de Bragança, pelo navio ser seu, e Francisco de Novaes, criado d'El Rey, e o outro era Fernão Vinet, Florentino de nação, pelo navio em que elle hia ser de Bartholomeu Marchioni tambem Florentino, o qual era morador em Lisboa, e o mais principal em substancia de fazenda, que elle naquelle tempo tinha feito». *João de Barros*, Decada I, Liv. V, Cap. X.

<sup>(162)</sup> A carta de La Faltada, escrita de Lisboa, aos 26 de Setembro de 1502, endereçada ao «Magnifico et generoso domino Petro Pasqualigo, oratori veneto dignissimo in Hispania», não deixa dúvidas a êste respeito. Neste notável documento, publicado no Vol. IV, coll. 663-666 do Diário de Marino Sanuto, e todo dedicado aos sucessos da expedição de João da Nova, diz-se: «*questi merchadanti mandorono queste 4 nave*». A leitura da carta de Affaitati revela-nos o carácter mercantil que desde o início revestiram as expedições da Índia e confirma-nos na persuasão de que Vespúcio não passava de um contratado pelos comerciantes italianos domiciliados em Lisboa. Publicada em apêndice ao cap. IX da presente obra.

<sup>(163)</sup> *Dans ce voyage, comme dans ceux qui précédent, le navigateur florentin n'a été qu'un personnage secondaire*. Era também a convicção de Humboldt. *Examen Critique*, Vol. V, a pág. 107. No Ptolomeu de Servet (Lyon, 1832), o autor, de nacionalidade espanhola, protestava contra o nome de America dado ao Novo Mundo, asseverando que Vespúcio só o visitou com os portugueses «*ut suas merces commutaret*».

<sup>(164)</sup> Biblioteca Ricardiana de Florença.

<sup>(165)</sup> «...*e di tutte queste cose non traemmo quantità, perche non paravamo in luogo nessuno... Giunti che fummo a Calio, vendemmo molti shiavi, che ce ne trovavamo 200. di essi, e il resto fino a 232. Seran morti nel golfo, e tratto tutto il guasto, che s'avea fatto né navili. Ch'avanzó opera di 500. ducati i quali s'ebbono a ripartire in 55. parte, che poco lu quel che toccó a ciascuno...*» Vespúcio, carta de 18 de Julho de 1500 a Lourenço de Médicis.

<sup>(166)</sup> «*Americus Vespuccius florentinus auspiciis et stipendio Portugallensium ultra lineam equinoctialem adnavigavit*». Livro X da Decada II.

<sup>(167)</sup> Navarrete, II, 319 e 320.



mentos cartográficos dos primeiros anos do século XVI, as cartas de Vespúcio mostram-nos a rapidez com que os navios portugueses exploraram, a contar de 3º de Lat., grande extensão do litoral do Brasil, baptizando e registando nos portulanos os seus grandes portos e rios, transportando para o planisfério, a contar de 1502, o recorte litorâneo de vastíssima extensão da costa oriental da América do Sul <sup>(188)</sup>. Tarefa gigantesca, que se diria sôbreumana se não tivéssemos nos mapas a sua certidão fidedigna. Perante essa obra anônima, célere e silenciosa, que já dois anos depois do descobrimento de Vera Cruz tinha instruído suficientemente a corôa de Portugal sôbre as novas terras ocidentais para tornar possível o contrato de arrendamento do seu comércio, Vespúcio aparece-nos consideravelmente diminuído na artificial estatura, como simples comparsa da grandiosa façanha, executada com uma celeridade só igualada pela discreção com que foi empreendida.

(188) «As explorações no primeiro decennio incrivelmente mais rapidas que as da Africa revelaram quasi todo o continente austral americano. O reconhecimento preliminar das terras... podia dar-se por acabado». João Ribeiro, *O primeiro povoamento do Brasil*, em *O Jornal*, de 24 de Setembro de 1921. Rio de Janeiro.



## APÊNDICE

## A prova documental das fraudes de Vespúcio

Em 1858, para responder às observações críticas que D'Avezac formulara, em desacôrdo com várias passagens da sua *Historia Geral*, Varnhagen escrevia o *Examen de quelques points de l'histoire géographique du Brésil*, tam notável pela dignidade do estilo como pela elevação da doutrina. Referindo-se a Vespúcio, o glorioso historiador brasileiro assim justifica a anterior e obstinada asserção da prioridade de Hojeda no descobrimento do litoral da América austral:

16.—*Mon argument en faveur d'une découverte du Brésil par Hojeda, je l'ai bien dit dans mon ouvrage, se fonde avant tout sur la bonne foi prêtée aux récits de Vespuce dans les deux voyages qu'il assure avoir faits pour l'Espagne. A ceux qui croient Vespuce un faussaire, qui croient faux les récits de ses quatre voyages, imprimés de son vivant, en plusieurs langues même, je n'ai rien à dire....*

21.—*En bien étudiant le récit de ce deuxième voyage de Vespuce, on le trouve parfaitement d'accord avec celui du premier voyage d'Hojeda....*

23.—*Mais j'entends déjà objecter: le rapprochement n'est pas complet; il laisse à désirer dans les détails du commencement et de la fin du voyage. Vespuce parle d'un atterrage au Brésil, et Hojeda ne nous en dit pas mot; et en outre, la date du départ de Vespuce pour l'Europe ne s'accorde pas avec ce que nous savons du retour d'Hojeda.*

24.—*Il faut bien admettre qu'il y a entre les deux récits des divergences bien notables, en apparence....*

O grande historiador procura provar com copiosos argumentos, já analisados no cap. IV do vol. I da presente obra, que as divergências entre a deposição de Hojeda e a narrativa de Vespúcio é mais aparente do que real. Éle partia da inabalável convicção na boa fé de Vespúcio. Todos os seus argumentos decorrem dessa leal convicção. A carta de 18 de julho de 1500 constituía, porém, um argumento probatório da inveracidade da narração da segunda viagem da *Lettera*; e provada uma fraude, desmoronava-se a confiança nas restantes narrativas de Vespúcio. Varnhagen compreendeu-o e procedeu ao exame do manuscrito, do qual resultou o robustecimento da sua fé.

«*D'après nos propres examens faits assez scrupuleusement,—escreve êle no Post-scriptum,— nous n'hésitons plus à déclarer fausse cette lettre du mois de juillet 1500, attribuée à Vespuce, sur son second voyage, et dont l'authenticité avait été déjà déclarée suspecte par Napione. Il y a dans la bibliothèque Riccardiana deux exemplaires manuscrits de cette lettre; l'un dans le volume n.º 1910 de la collection de Pier Veglianti (de fol. 41 à 47), sans autre prétention que d'en être une copie ancienne, au milieu d'autres copies faites à la même époque d'autres documents géographiques.... Quoique cette lettre contienne déjà dans son propre texte des phrases qui la rendaient suspecte,..... nous trouvons dans le manuscrit même les indices de sa fausseté...»*

Esta constatação permitia a Varnhagen, como ainda hoje consente a Vignaud, atribuir a Vespúcio predicados de veracidade inatacável e consequentemente atribuir-lhe as glórias da concepção da continentalidade da América e da exploração do litoral desde as praias mais septentrionais dos Estados-Unidos até à Patagônia.

Se, porém, viesse a provar-se que as cartas de 18 de Julho de 1500 e de 4 de Junho de 1501 possuíam condições de autenticidade, não seria mais possível conceder a Vespúcio as honras da prioridade na concepção da continentalidade, nem mesmo o respeito devido a um homem probo, pois ficaria *ipso facto* demonstrado que a 1.ª viagem de 1497, narrada na *Lettera*, é, realmente, uma fraude, como conjecturavam Las Casas e Herrera.

Até recentemente, a polémica erudita sustentada contra Vespúcio só podera apoiar-se em suspeitas e em subtilidades de análise crítica. Faltava o documento decisivo que provasse a fraude. Esse documento, todavia, existe. É a *Pesquisa contra Ojeda sobre su primer viaje a las Indias*, instaurada na ilha de S. Domingos em 1500 e da qual restam os depoimentos, devidamente autenticados, de duas testemunhas: Juan Velasquez e o médico Alonso.

Deve-se à Duquesa d'Alba e de Berwick a sua publicação em 1892 (*Autograftos de Colón y inéditos de Indias*) e ao historiador espanhol Segundo Ispizúa o aproveitamento desse documento na crítica das viagens de Vespúcio, no IV volume da sua obra *Los Vascos en América*, publicado em 1918.

Foi no dia 1 de Agosto de 1498 que Colombo, na sua 3.ª viagem, descobriu as terras continentais do Novo Mundo; o mesmo ano em que Duarte Pacheco foi mandado por D. Manuel a reconhecer as terras do ocidente inclusas na zona portuguesa do meridiano da partilha. Como era alheia às cogitações de Colombo a existência de um continente independente da Ásia, o almirante parece não ter tido a nítida percepção da massa continental. Pela relação da viagem verifica-se que pôs nome de ilhas a quantas terras viu ou tocou (a). De qualquer modo, a verdade é que, dos nautas de Espanha, foi Colombo o primeiro que viu a terra firme de Pária: glória que Vespúcio quis arrebatá-lhe desdobrando em duas a viagem que realizou com Hojeda em 1499. Pelo pleito de Diego Colón ficou demonstrada a prioridade de Colombo no descobrimento da terra firme em 1498, na viagem em que êle se propôs ir verificar a afirmação de D. João II sobre existência de terras no Austro.

Nenhum se apresentou, entre tantos navegadores chamados a depôr, a disputar a primasia ao Almirante. ¿Como é, pois, que Vespúcio, na 1.ª viagem da *Lettera*, diz que partiu de Cadiz em Maio de 1497 e que, vinte e sete dias depois de ter sarpado das Canárias, tocou a terra continental do Novo Mundo?

(a) Veja-se *La historia del viaje que el Almirante Don Cristóbal Colón hizo pela tercera vez que vino a las Indias*, em Navarrete, Colección, t. III, págs. 242-64; *Las Casas, Historia de las Indias*, liv. I, caps. CXIX-CL; *La Historia de Don Fernando Colón, en la qual se da particular y verdadera relación de la vida y hechos del Almirante Don Cristóbal Colón*, em Barcia, *Historiadores primitivos de Indias*; Colección de documentos inéditos relativos a las antiguas posesiones españolas de Ultramar, editada pela Real Academia de Historia de Madrid, nos tomos VII e VIII. Escreve Las Casas: «*Diego Colón en sus cartas que era isla (a península de Pária) y con duda o alguna creencia que era tierra firme*». (*Historia de las Indias*, liv. I, CLXIV). Ainda na carta CLXVIII ao cardeal Bernardino de Carvajal, Pedro Martir supõe que Pária faz parte do continente da Índia Gangética.



## A EXPEDIÇÃO DE 1501

O próprio Hojeda o desmente declarando no pleito ter sido ele o primeiro navegador, depois do Almirante, que explorou a terra firme, e que levava na sua companhia a «Juan de la Cosa, piloto, Emérigo Vespuche e outros pilotos».

Está averiguado que Vespúcio viajou com Hojeda, o que é actualmente admitido por todos os historiadores, e que a sua viagem se realizou posteriormente à 3.ª de Colombo.

Vejamos agora como procede Vespúcio quando narra essa viagem.

Foi em 1745 que o abade Ângelo Maria Bandini publicou na sua *Vita e lettera di Americo Vespucci* um manuscrito da Biblioteca Ricardiana, de Florença. Era uma carta de Vespúcio, datada de 18 de Julho de 1500, que Varnhagen considerou apócrifa por conter doutrina diversa da *Mundus Novus* e da *Lettera*; por se referir a uma viagem efectuada com uma frota de dois navios e a segunda navegação da *Lettera* indicar três navios; porque segundo a *Lettera* a data do regresso é 8 de Setembro, o que subentende manifesta impossibilidade a uma carta datada de 18 de Julho; porque a derrota é diferente; e finalmente porque, admitida a veracidade da carta de 1500, a autoridade de Vespúcio poderia ser posta em dúvida, porquanto a 1.ª viagem seria negada por ele próprio.

Ora, os depoimentos das duas testemunhas ouvidas na *Pesquisa contra Ojeda* demonstram que realmente este viajou com dois navios e que regressou a Espanha antes do mês de Julho!

Este inesperado e decisivo documento prova que o texto da 2.ª viagem da *Lettera* a Soderini é a deturpação voluntária do contexto da carta de 18 de Julho escrita a Francesco de Médicis, e que, evidentemente, as narrativas das viagens de 1497 e 1499 são duplicação e falsificação de uma só navegação; a que efectuou com Hojeda.

Las Casas já o afirmara no século XVI, declarando que Vespúcio não podia ter descoberto em 1497 o que se demonstrou juridicamente haver sido descoberto em 1498 por Colombo (b).

O historiador Ispizúa, baseado na *Pesquisa contra Ojeda*, conclui: «supuesta la verdad de la carta de Vespucci de 1500, resulta éste un impostor, al decir de sus grandes defensores, Varnhagen y Vignaud, en la relación de sus Cuatro Navegaciones, escritas en 1504. Era ya hora de que todo el mundo llegase a reconocer a Vespucci como autor de embustes» (c).

A argumentação do historiador espanhol, escudada na revelação documental, é irresistível.

Se foi a terra de Pária a primeira província continental descoberta, e se a descobriu Colombo em 1498, como se concluiu de um inquérito em que foram ouvidas umas cento e vinte testemunhas, não podia Vespúcio ter descoberto em 1497 qualquer extensão de terra continental. Por outro lado sabemos que Vespúcio viajou com Hojeda e que, segundo os depoimentos de dois dos seus companheiros, a viagem de Hojeda se realizou entre Maio de 1499 e Junho de 1500.

Falta demonstrar que a carta de 18 de Julho de 1500 é a narração aproximadamente verídica desta viagem, para se concluir uma de duas cousas: que Vespúcio cometeu graves fraudes e faltou deliberadamente à verdade, ou que a responsabilidade dos textos que dele conhecemos impressos não lhe pôde ser atribuída.

Esta demonstração resulta da *Pesquisa contra Ojeda*, mandada instaurar por Colombo pouco depois do arrebatado capitão ter largado de S. Domingos, de volta da sua viagem ao Novo Mundo, efectuada com a permissão do Arcebispo de Burgos e não, como diz Vespúcio, a mandado do rei.

Desavindo com Juan Velasquez e o cirurgião Alonso, Hojeda abandonou-os em S. Domingos. Estes queixaram-se ao Almirante do procedimento do seu capitão, e Colombo instaurou o competente processo. Os depoentes declararam que Hojeda partiu a 18 de Maio; que a frota se compunha de dois navios, um dos quais tomado nas Canárias; que a navegação se iniciou pela costa de Marrocos, tocando em várias das ilhas do arquipélago das Canárias, a última das quais fôra a Gomera. Confrontem-se estes dados com os da carta de 1500 e os das duas viagens da *Lettera*:

DEPOIMENTOS DE VELASQUEZ E ALONSO	CARTA DE 18 DE JULHO DE 1500	LETTERA A SODERINI (1504)
Partida de Cadiz . . . . . 18 de Maio	Partida de Cadiz . . . . . 18 de Maio	Partida—1.ª viagem: 20 de Maio
Número de navios . . . . . 2	Número de navios . . . . . 2	2.ª viagem: 16 de Maio
Derrota . . . . . Costa d'África, Lançarote, Fuerteventura, Gran-Canária, Tenerife e Gomera.	Derrota . . . . . Costa d'África, Canárias, Gomera.	Número de navios: 1.ª viagem 4 2.ª viagem 3
		Derrota—1.ª viagem: Gran-Canária.
		Derrota—2.ª viagem: Cabo Verde, Ilha do Fogo.

Preguntados sobre a tripulação, Velasquez e Alonso nomeiam o piloto-mór Juan de la Cosa; os pilotos Juan Sanchez e Diego Martin; os capitães Alonso de Hojeda e D. Hernando de Guevara e, entre muitos tripulantes, o contra-mestre veneziano Nicola, o genovês Bota e dois marinheiros portugueses, pai e filho. Entre os pilotos não está mencionado Vespúcio. Todavia, Hojeda, depondo no pleito do Fiscal, diz que levava «Juan de la Cosa, Américo Vespúcio e outros pilotos». O historiador Ispizúa interpreta sagazmente esta passagem do depoimento de Hojeda, em 1513. Vespúcio fôra

(b) *Historia de las Indias*, Liv. I, cap. CXL.  
(c) *Op. cit.* a pág. 63 do vol. IV.

piloto-mór de Espanha desde 1508 a 1512, ano da sua morte. Era assim natural que, referindo-se a êle, se exprimisse nos termos em que o fez, dando-lhe o título de piloto, muito embora não exercesse essas funções na frota de 1499, em que viajou como curioso ou para fins comerciais. Temos disso a prova indirecta no famoso pleito, pois na 5.ª pergunta do interrogatório do Fiscal não se faz referência a Vespúcio, como piloto, mas só a Juan de la Cosa. O seu nome é apenas citado uma vez por Hojeda.

Aliás, Herrera, que escreveu no fim do século XVI, narrando no cap. 1 do liv. IV da primeira Década a viagem de 1499 ao Novo Mundo, diz que Vespúcio ia na frota por «mercader y como sabio en las cosas de la cosmografía y de la mar». Segundo Tiraboschi (*Storia della Letteratura Italiana*, Liv. 1, cap. VI, § 21), Vespúcio tomou parte na viagem como passageiro interessado pecuniariamente no armamento dos barcos. Muñoz, no prólogo (pág. 15) da sua *Historia del Nuevo Mundo* julgava severamente Vespúcio: «en linea de hombres de mar, era inferior a casi todos los descubridores de su tiempo».

¡A-pesar da aura que alcançara na Europa mercê das suas cartas vangloriosas, nem as cento e tantas testemunhas que depuseram no pleito de Diego Colón se referem ao cargo que exercera na frota de Hojeda, nem sequer lhe citam o nome os dois tripulantes depoentes, Velasquez e Alonso, entre trinta nomes de expedicionários!

Como vai ver-se, o notável documento do arquivo dos Duques d'Alba e de Berwick, *Pesquisa contra Ofeda*, prova ainda que Vespúcio desdobrou em duas a sua viagem de 1499.

O combate de Puerto Flechado, que Vespúcio narra como acontecido na 1.ª e inverídica viagem de 1497, succedeu na de Hojeda, em 1499. Anteriormente às deposições de Velasquez e Alonso na *Pesquisa*, já isso se conclua pela carta do alcaide Roldan ao Almirante, publicada por Las Casas, e pelas declarações de uma testemunha no pleito, que se lembrava de ter Juan de la Cosa chegado a S.º Domingo ferido de uma flecha.

Vespúcio conta como fôra um marinheiro português quem, alentando naquele lance os perseguidos, e exortando-os:—«Filhos! Volvei o rosto ao inimigo e rezai, que Deus vos dará a vitória!»—os salvara de morte certa. Ora, sabemos pelas declarações da *Pesquisa*, que realmente havia dois portugueses, pai e filho, na expedição de Hojeda.

Conclui, legitimamente, da sua análise crítica ao documento o historiador Ispizúa: «Amérigo Vespucci no efectuó en 1497 ningún viaje de descubrimiento continental, porque el continente del Nuevo Mundo no se descubrió hasta el 1.º de Agosto de 1498. Vespucci verificó su primer viaje en 1499, y como, ateniéndonos a la relación dada por él, no pudo efectuar el segundo con Pinzón ni con Lepe, es falso de toda falsedad que realizase dos viajes al Océano occidental por orden del Rey de Castilla, como afirma en sus Cuatro Navegaciones. Vespucci forjó un viaje imaginario. De este embuste nació que se creyera el primer descubridor del Nuevo Mundo. De este embuste nació que al Nuevo Mundo se llamara America». (Op. cit., pág. 100).

Resumindo: as relações da 1.ª e 2.ª navegações da *Lettera* e a carta de 18 de Julho de 1500 são três versões diferentes de uma só viagem, a de 1499. Para Varnhagen, que admitia a veracidade da 1.ª viagem de 1497, a 2.ª é a de Hojeda. Por isso êle considerava absurda, impossível e contraditória a carta de 1500. Demonstrado que esta carta, reputada apócrifa, contém informações que a identificam e autenticam, fica provado, segundo se deduz logicamente da argumentação usada pelo mais caloroso defensor de Vespúcio, que êste é culpado de fraude.

Essa fraude limitou-se às duas viagens com os espanhóis ou abrange as duas viagens de 1501 e 1503? Completaremos no cap. X a resposta a estas interrogações.





CAPÍTULO IX


O MAIS ANTIGO MAPA DO BRASIL

PELO

PROF. DUARTE LEITE







## O MAIS ANTIGO MAPA DO BRASIL

### I—O PLANISFÉRIO DE CANTINO



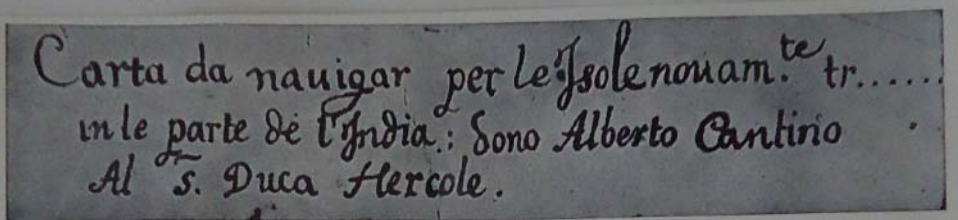
AGUEANDO certa manhã pelas ruas de Módena o erudito Giuseppe Boni, director da Biblioteca Estense que se conserva nesta cidade, succedeu-lhe passar pela via Farini e demorar-se alguns instantes defronte da loja do salsicheiro Giusti. Aí, como casualmente relanceasse os olhos pelo interior, escuro e pouco asseado, despertou-lhe a atenção um anteparo singular que o enfeitava, separando as trazeiras da saleta da parte onde se retalhavam os géneros. Entrou para mais de perto o mirar, e com pasmo reconheceu que estava forrado com uma grande e velha carta geográfica, desenhada em pergaminho e adornada com brilhantes imagens coloridas. Dissimulando então seu alvoroço, entrou cautelosamente em ajuste, e a

UM ACHADO  
PRECIOSO

trôco de quantia módica conseguiu levá-la consigo, bendizendo o acaso feliz que o trouxera à porta de Giusti e lhe permitira arrear da ignomínia dos salpicões e da marran o valioso legado de era longínqua. Chegado a casa, apressou-se a examinar atentamente a aquisição, que em verdade excedeu sua expectativa ansiosa de antiquário. Era um antigo e precioso planisfério manuscrito, acabado com esmero no gosto dos portulanos do XV século, que representava todo o mundo então conhecido: os continentes por vezes lavados a verde, as ilhas a vermelho ou azul, os mares esmaltados a espaços com rosas dos ventos de cores garridas. Iluminavam-no profusamente magníficas miniaturas variegadas, figurando povoados, castelos, altos montes, florestas densas, uma fauna quasi heráldica de grandes animais e aves, personagens diversas e negros dansando, tudo salpicado de bandeiras e flâmulas de diversa espécie. Grandes letreiros em caracteres góticos designavam as partes notáveis, os oceanos e os paralelos principais, tirados a ouro ou a carmim; ao passo que pelas terras se espalhava copiosa nomenclatura em semigótico, ressalvada uma dúzia de denominações em escritura ordinária, que pareciam acrescentamentos. Tôdas as inscrições eram redigidas em português, menos as dos oceanos que o eram em latim, e algumas das Antilhas e regiões circunvizinhas que denunciavam seus descobridores castelhanos.

Quando liberto do rude caixilho, o bibliotecário verificou que tinham decepado o rebordo superior do pergaminho, onde o entestava um letreiro do qual escapara uma só letra. Era o único estrago sensível, pois no mais estava tam completo e perfeito quanto era lícito esperar da acção deletéria dos séculos decorridos. Boni, exultando de contentamento, rendeu graças à Providência por que Giusti, em sua inconsciência, não o fivesse destinado a cobrir o balcão e dest'arte o salvasse da mácula dos chouriços e do gume da faca do toucinho.

Faltavam, infelizmente, tanto o nome do autor como a época da confecção, mas esta podia determinar-se entre certos limites, pois estava implícita em três linhas singelas, escritas em dialecto veneziano antigo num dos cantos superiores do verso:



Carta da nauigar per le Isole nouam. te tr.....  
in le parte de l'India.; Sono Alberto Cantino  
Al s. Duca Hercole.

Carta de marear das ilhas novamente achadas nas partes da Índia: dom de Alberto Cantino ao Senhor Duque Hercules

Fácil foi ao erudito de Módena atinar com o magnate nomeado como o herói da fábula grega; era Hercules I, duque de Ferrara, cujo agente na península ibérica tinha sido Alberto Cantino. Por outro lado, o formoso trabalho já registava os descobrimentos de Córte-Real, cuja última viagem ocorreu em 1501; datava portanto de entre este ano e 1505, quando morreu o duque. Devia ter pertencido ao fundo da Biblioteca Estense, inaugurada por Afonso I, filho e sucessor de Hercules I. Boni quis que o inestimável documento chegasse à colecção donde plausivelmente provinha e, ao fazer a doação escrita, acompanhou-o da anotação seguinte:

*Grande carta geográfica iluminada em pergaminho, de dois metros e vinte centímetros de comprimento e um metro e cinco centímetros de alto. Atrás está escrito: Carta de navegar para as Ilhas novamente achadas na parte das Índias: Dom de Cantino ao Senhor Duque Hercules (Hercules I morreu no ano de 1505). Contém a terceira viagem de Cristóvão Colombo (1498). Aqui está marcada a conquista por Vasco da Gama da península de Gôa e da costa da Pescaria (1499). Aqui está marcada a Terra Nova descoberta pelo cavaleiro Córte Real (1501). Aqui está marcada a terra de S. Cruz, descoberta pelo cavaleiro Costa Cabral (1501). Esta terra de S. Cruz foi visitada e melhor explorada (1502) por Américo Vespúcio, que lhe mudou o nome e a chamou Brasil. Póde-se pois afirmar que esta carta foi feita depois de 1501, e antes de 1503.*

*Gran Carta Geográfica miniata in pergamena, larga metri due e centimetri venti, alta un metro e centimetri cinque. Di sotto si trova scritto: Carta da navigare per le Isole nuovamente trovate in la parte dell'Indie: Dono Cantino al Sig. Duca Hercole (Ercole primo mori l'anno 1505). Contiene il terzo viaggio di Cristoforo Colombo (1498). Vi è notata la conquista di Vasco Gamma della penisola de Goa, e della costa di Pescheria (1499). Vi è notata la Terra Nuova scoperta dal Cav. Corte Real (1501). Vi è notata la Terra di S. Crux, scoperta dal Cav. Costa Cabral (1501). Questa terra di S. Croce fu visitata e meglio esplorata (1502) da Amerigo Vespucci, che le mutò nome e la chiamò Brasile. Si può quindi determinare che questa Carta fu fatta dopo il 1501, e prima del 1503.*

Há bastantes êrros a salientar neste arrazoado. Vasco da Gama não conquistou Gôa, pois não passou do norte de Angediva quando esteve na Índia pela primeira vez, o que sucedeu em 1498 e não no ano imediato; Álvares Cabral, que não era Cosia, descobriu Vera Cruz em 1500 e não em 1501. Quanto a Vespúcio, não se topa em suas obras uma única vez com a palavra Brasil, cuja paternidade é disparate atribuír-lhe; nem tampouco é de levar à sua conta a exploração das terras de S.<sup>ta</sup> Cruz, aliás começada em 1501, porquanto o fátuo florentino não passou de espectador em tôdas as suas viagens que descreveu imperfeita e mentirosamente. Mas a conclusão, conquanto exceda as premissas, é exacta, como em breve se verá; remonta a 1502 o mappa-mundi, que assim assume altíssimo valor, pois salvante o de Juan de la Cosa, datado de 1500, nenhum outro anterior existe onde estejam assinalados os maravilhosos descobrimentos portugueses e espanhois, que trasmutaram completamente o conceito medieval do globo terráqueo.





ALGUMA cousa se pôde apurar da curiosa história desta joia admirável que, destinada às mãos patricias dum príncipe opulento, veio parar à fétida baúca dum obscuro salsicheiro.

Hercules, duque de Ferrara e representante da poderosa casa d'Este que já se distinguia no século XI, era um dos vários tiranos cultos que governavam a Itália retalhada da Renascença. Ocupado principalmente em engrandecer seus domínios e guardá-los da cobiça de vizinhos, tam pouco escrupulosos quanto êle próprio, e através dos prazeres de uma vida faustosa, não descurava contudo o convívio de artistas, poetas e humanistas. Protegeu a Universidade de Ferrara, que lhe deve uma reforma e ampliação; e por seu cuidado se estabeleceram na cidade os primeiros prêlos. A cõrte d'Este, onde brilhava a formosura de Isabel, duqueza de Mântua, ganhou fama de sumptuosa, galante e polida, que chegou ao apogeu no tempo de Afonso I, marido feliz da decantada Lucrecia Borgia, a amiga do douto Cardeal Bembo e protectora de Ariosto, que pagou suas virtudes conjugais e o amor às letras com ser vítima póstuma de imaginosos dramaturgos e novelistas.

Ao espírito atento do duque não podiam passar despercebidas as grandes empresas marítimas dos espanhóis que iam procurar às regiões ignotas do Novo Mundo, falsamente havidas por orientais, o ouro, as pérolas, o pau-brasil e o algodão. O interesse que ligava às façanhas de Colombo é patente nas instruções dadas em junho de 1494 a seu embaixador em Florença, encarregado de inquirir do sobrinho de Paolo Toscanelli se entre os papeis deixados por êste sábio alguns havia que se referissem às ilhas novamente adquiridas a Castela pelo almirante. Isto prova que lhe chegara aos ouvidos a notícia da correspondência (suposta ou real) de Toscanelli a respeito do caminho do Ocidente, e indica a existência de um bom informador em Espanha. A espionagem, arma favorita dos príncipes, era cultivada com proveito pelos estados italianos, cujos arquivos reservados conservam os relatos epistolares de numerosos agentes, enviados secreta ou ostensivamente à Península.

Se Hercules d'Este acompanhava diligentemente as recentes conquistas dos espanhóis, bem maiores cuidados lhe deviam inspirar as arrojadas expedições portuguesas à África e Índia, que tornavam carregadas de metais nobres e pedrarias, de marfim e xarões, de especiarias e sêdas, porquanto ameaçavam arruinar o rendoso monopólio destas mercadorias, até então disfrutado pelos mercadores italianos conjugados com os islamitas. Para estar ao facto delas e no intuito de defesa (ou quiçá de comparticipação), despachou êle em 1501 para Espanha e Portugal um emissário estipendiado, Alberto Cantino, que já anteriormente visitara aquele reino, a pretexto de comprar cavalos e mulas. Desta personagem falecem esclarecimentos biográficos (\*), nem se sabe ao certo sob que capa viajou; apenas nos ficaram dêle algumas cartas que denotam um espião inteligente e activo. Qualquer que fosse porém sua qualidade, é certo ter tido acesso junto d'el-rei D. Manuel, que o convidou a acompanhá-lo a Sintra; mais ainda, assistiu à audiência régia de 11 ou 12 de outubro de 1501, na qual o capitão duma das caravelas de Gaspar Cõrte-Real deu conta da sua viagem, terminada sem a presença do chefe. A exposição feita ao duque por Cantino dos resultados dessa expedição ao álgido norte da América é a mais completa e remota que existe; se lhe juntarmos duas cartas de Pietro Pasqualigo, *oratore* ou embaixador de Veneza na cõrte portuguesa, e as tam escassas indicações de Damião de Góis, teremos as únicas fontes seguras a consultar sôbre o memorável empreendimento (\*\*). Em verdade, não são os nossos cronistas que no-lo revelam, tal o sigilo sob que ficou inicialmente soterrado; são os relatórios de duas testemunhas ocasionais que não é exagêro qualificar de espídes.

No empenho de mostrar a seu amo o alcance do descobrimento dos dois povos ibéricos, ou a expressa instância dêle, esforçou-se Cantino por obter uma carta geográfica que fielmente os reproduzisse. Então, como mais tarde ainda, era interdita em Portugal a divulgação de cartas e pomas (globos) que retratassem as novas terras. Ângelo Trevisan, secretário do *oratore* veneziano em Espanha Domenico Pisani, escrevia em 10 de agosto de 1501 ao analista Domenico Malipiero, a propósito da viagem de Álvares Cabral a Calecut (\*\*):

... a carta desta viagem não é possível havê-la, porque o rei impôs a pèna de morte a quem a mandar para fóra.

... de carta de qual viazo non è possibile haverne, che il re ha messo pena la vita a chi la dà fora.

~~~~~

(\*) Berchet. *Fonti italiane per la scoperta del Nuovo Mondo*, Vol. I, pág. 150, na *Raccolta Colombiana*, parte III.

(\*\*) Berchet, op. cit., vol. I, págs. 67, 89 e 151; Damião de Góis, *Chronica do serenissimo senhor rei D. Emanuel*, 1.ª parte, cap. LXVI.

(\*) Berchet, op. cit., vol. I, pág. 47.

A penalidade anunciada afigura-se excessiva, mas é certo que ao tempo não podiam os mestres de cartas de marear fazê-las completas para qualquer freguês não autorizado. Conhece-se um



HERCULES D'ESTE  
Segundo o retrato de Dosso Dossi

alvará de D. Manuel, datado de 13 de novembro de 1504, no qual é expressamente proibida, sob pênna do perdimento de bens, a confecção de pomas, e se determina mais que *nam ouvesse mais navegação*



nas cartas de marear da Guiné que... até o rio de Manicongo (\*). A medida restritiva, se valia para a África, era à priori extensiva às regiões indianas, ainda mais ciosamente guardadas da curiosidade dos estrangeiros.

O agente ferrarense teve pois de se socorrer das suas artes para conseguir em segredo e a pêsso de dinheiro a carta almejada. Veremos de caminho que a pagou por 12 ducados de ouro, quantia elevada numa época em que qualquer escudeiro se podia manter diariamente com poucos reais. É forçoso confessar, porém, que o cartógrafo, presumivelmente oficial, a quem Cantino se dirigiu, se pôs tam alto preço à sua traição, compensou-o largamente, entregando-lhe uma obra magnífica na qual estavam perfeitamente figurados a África e o Oriente então conhecido, e só nas terras americanas se inquinava de defeitos, em parte de origem espanhola e talvez propositais nos domínios portugueses.

No documento a seguir transcrito, em que são omitidos todos os pormenores da aquisição excepto seu grande custo, dá o espião a entender que ela se não realizou às claras (\*\*).

*Illustrissimo Principe e Excellentissimo Duque e Senhor Don Hercules Duque de Ferrara e meu Senhor e Bemfeitor Venerado.*

*Il.<sup>mo</sup> Principe e Ex.<sup>mo</sup> Duque e meu Senhor de grande respeito, etc.*

*Por carta de V. Ex.<sup>a</sup> em resposta à minha endereçada há dias fiquei sciente de quanto nela se contém, principalmente do que respeita à Carta de navegar. Respondendo humildemente a V. S. advirto que deixei a dita Carta em Génova a cargo do dito senhor Francisco Catanio, e dêle recebi vinte ducados estritos, isto é, de três libras cada um. Em verdade a dita carta custou-me em Portugal por ajuste doze ducados d'ouro em sonante. Mas apertado da necessidade e não tendo a quem recorrer fui obrigado a cobrar aquele dinheiro e fazer o que escrevi a V. S.*

*A carta é de tal sorte e espero que de tal modo agrada a V. E. que lhe não será molesto ter desembolsado por ela aquela quantia, pois do mais que gastar V. S., até doze ducados d'ouro que ela me custou, me fará seu devedor. Rogo a V. Ex.<sup>a</sup>, se fór do seu agrado, me avise do que no assunto hei de cumprir, e constantemente me tenha no número de seus fieis servidores.*

*Romae, dia 19 de Novembro de 1502.*

*Ill. e Exc. Dub. D. V.  
Creado Alberto Cantino.*

*Illustrissimo Principe et Excellentissimo Duci et Domino Herculi Duci Ferrarie et Domino meo Benefactori Observandissimo.*

*Ill.<sup>me</sup> Princeps et Ex.<sup>me</sup> Dux et Domine Domine mi observandissime.*

*Por una di V. Ex.<sup>a</sup> in risposta d'una mia a giorni passati a quella drizate, ho inteso quanto in epsa se contiene, et maxime circa la Charta del navichare: Il che humilmente a V. S. respondendo avviso, che dicta Charta lassai in Genova a dicto messer Francesco Catanio et de lui hebbi Ducati vinte striti, cioè de libre tre ciascuno. Vero è che dicta Charta in portogallo a me de pacto facto mi costo Ducati dodice d'oro in oro. Ma astretto dal'bisogno et non havendo ove ricorrere fui sforzato a tuor dicti denari et far quanto a V. S. scrissi; la Charta è di tal sorte, et spero che in tal maniera piacerà a V. Ex.<sup>a</sup> che non gli serà molesto haver per epsa exbursato dicta quantitate, perchè di qual piu che soprappenderà V. S., cioè de dodice che mi costò quella, mi face crear suo debitore: sí che V. Ex.<sup>a</sup>, piacendoli, mi avvisi quanto cirche questo ho adoperare et continuamente fra numero de suoi fideli servitori mi tenga.*

*Romae, die 19 Novembris 1502.*

*Ill. et Ex. Dub. D. V.  
Servitor Albertus Cantinus scripsi.*

Esta valiosa carta, conjugada com o exame do planisfério, fornece-nos os elementos para fixar a época de sua terminação. Efectivamente êle já assinala a ilha da Ascenção, descoberta por João da Nova no correr da sua expedição à Índia iniciada em 1501, segundo rezam os nossos cronistas cuja lição teremos ocasião de corroborar. Tendo regressado êste capitão-mór em 11 ou 13 de setembro de 1502, só então foi conhecido o achado em Portugal; a obra é necessariamente posterior a esta data, pois que a designação da ilha não é um acrescentamento. Em setembro estava pois ainda Cantino no reino, mas não tardou em ausentar-se para Itália, onde o vemos escrever ao seu amo, em Roma e pela segunda vez, aos 19 de novembro. Ora o tempo necessário para viajar de Lisboa a Génova, onde deixou o mapa em poder do ilustre patricio Francesco Catanio, acrescentado com o gasto no percurso de Génova até à cidade eterna, onde esperou pela resposta do duque à sua primeira carta, comporta sensivelmente os 19 dias decorridos de novembro. É portanto provável que Cantino abandonasse a capital portuguesa nos fins de outubro, e então aceitaremos que estava ultimado o planisfério.

Hercules d'Este já o tinha recebido no Natal de 1502, e guardou-o na sua livreria, legada a seus successores que a enriqueceram, mas vieram a perdê-la ao cabo de 90 anos, em consequência das lutas politicas em que constantemente andavam empenhados. Em 1592, ao termo de longa e acidentada rivalidade, o papa Clemente VIII conseguiu despojar o duque Cesar d'Este dos seus estados de Ferrara, e a colecção e biblioteca Estenses foram transportadas a um palácio de Módena, onde por três séculos permaneceram em sossego. Em 1859, porém, a cidade foi teatro de motins politicos, eco remoto da

(\*) Ramos Coelho.—*Alguns documentos do Archivo Nacional da Torre do Tombo acerca das navegações e conquistas portuguezas.* Lisboa, 1892, pág. 139.

(\*\*) Berchel, op. cit., vol. I, pág. 153.

## HISTÓRIA DA COLONIZAÇÃO PORTUGUESA DO BRASIL

revolução francesa de 1848; a população invadiu o palácio, havendo um princípio de saque. Nesta ocasião se sumiu o mapa, reaparecido anos depois no humilde mister de que o resgatou o zêlo de Giuseppe Boni, restituindo-o a lugar honorífico.

O AUTOR DO  
MAPA



PRÍNCIPE magnífico d'Este conta-se no escasso número de pessoas, fóra de Portugal, a cujos olhos atónitos foi patente, tam cedo como em 1502, a fiel imagem de conjunto dos feitos náuticos portugueses. Rarissimos dèstes mapa-mundi, com efeito, deviam circular na Europa, por mais que estivesse excitada a curiosidade dos homens cultos e do alto comércio pelas narrativas escritas ou transmitidas de viva voz. Algum se teria escoado para Espanha, do mesmo modo que os segredos castelhanos sem grande demora transitavam para



Palácio de Hercules d'Este, em Ferrara

Lisboa; e também é possível que o *oratore* Pasqualigo imitasse Cantino, mandando um exemplar à Senhoria, conquanto ao facto tire probabilidades o silêncio dos arquivos venezianos. D. Manuel punha cõbro à avidez dos outros estados, desejosos de utilizar em seu proveito o esforço alheio, e promulgava severas leis restritivas do negócio de cartas e pomas onde estivessem delineadas suas recentes conquistas. Assim sucedeu que Juan de la Cosa, o melhor cartógrafo de Espanha, se bem que soubesse da primeira viagem de Vasco da Gama à Índia (1497-99), ignorava totalmente em 1500 seus resultados geográficos e a nomenclatura trazida. O seu famoso planisfério, concluído antes de outubro dèste ano, estaciona quanto à África nos achados de Bartolomeu Dias (1488), e a partir do rio do Infante, no



estrêmo sul do continente, só traz na costa oriental nomes mouros ou indígenas; todavia a derrota do almirante é figurada por uma série de caravelas e acaba com a legenda inscrita muito a leste de Calecut, erroneamente representado no que o autor imagina ser a Índia: *Tierra descubierta por el Rey don Manuel Rey de Portugal*. Mas a tentativa régia de açambarcamento das cartas resultou fruste, como o atestam o mapa-mundi de Nicolo Canerio (1505?) e vários outros da mesma época, para não falar dos germânicos gravados de Ruysch (1508) e Waldseemüller (1507, 1513 e 1516); o segredo não tardou em transpirar, tantos eram os que porfiavam em devassá-lo.

A cartografia portuguesa já tinha honrosas tradições ao desabrochar o século XVI. Duarte Pacheco refere, d'acôrdo com os nossos cronistas, que o infante D. Henrique mandara vir a Portugal mestre Jacome de Maiorca, perito em cartas de marear, *ho qual as ensinou a fazer áquelles de que os que em nosso tempo vivem, aprenderam* (6). Esta dupla geração de artistas, ocupados em traçar as



Paácio Ducal de Módena para onde, no fim do século XVI, o Papa Clemente VIII transferiu a biblioteca dos Duques de Ferrara

cartas de pilotagem imprescindíveis à navegação africana, devia naturalmente abalançar-se a construir planisférios e pomas (7). Infelizmente, a produção da escola cartográfica portuguesa está completamente perdida, resultado para que muito concorreu a política de mistério até tarde dominante na côrte de Lisboa.

Foram italianos (depois seguidos por catalães) os primeiros europeus a servir-se de portulanos

(6) *Esmeraldo de situ orbis*, edição de 1905, de Epifânio Dias, pág. 98.

(7) *Pero da Coelha*, despachado em 1487 por D. João II para as Índias e terras do Preste João, levou consigo uma carta de marear tirada de mapamundi, construída pelos cosmógrafos D. Diogo Ortiz e Mestre Moisés (P.<sup>e</sup> Francisco Alvarez, *Verdadeira ynfirmaçam das terras de Preste João*, Lisboa, 1853, pág. 128).

e planisférios, e quasi todos os existentes que se atribuem ao periodo decorrente entre 1502 e 1507 são desta proveniência. Daí concluíram os críticos que o autor desconhecido da carta de Cantino nascera sob o céu de Itália. HARRISSE, para quem são da mesma mão o desenho das terras e os nomes e legendas, inclina-se a que o trabalho é d'algum hábil genovês ou veneziano estabelecido em Lisboa; parece, pois, que as inscrições revelam claramente origem italiana (\*). Ora não há tal; a asserção do douto americano prova apenas que elle desconhecia tanto o português como o italiano. Toda a toponímia, bem como as legendas, são redigidas em português vernáculo, tal como usavam correntemente pessoas de mediana instrução, e é inteiramente inacreditável que um estrangeiro as copiasse com tamanha perfeição, reproduzindo fielmente vícios de linguagem e ortográficos e não lhe juntando nenhuns outros de sua lavra. As denominações da América castelhana, é certo, são postas ora em português, ora em espanhol, do mesmo modo que as de Espanha; mas as da Itália não estão tôdas em italiano, como deveriam se o artista o fôsse. Nalgumas legendas, pouquíssimas, a linguagem descamba para o espanhol, e este facto denuncia que o autor o praticava, ou se demorara em Castela. Em compensação a dúzia de inscrições em cursivo, evidentes adições posteriores à confecção, trái a intervenção de um italiano.

A pesar dêste conjunto indicar concludentemente genuína procedência portuguesa, STEVENSON, que nos deu uma boa reprodução fotografica do mapa, e DENCÉ, que nunca o viu, insistem na italiana; e análogamente opinam V. BELLIO e DERBY d'ORVILLE, aos olhos dos quais a paternidade pertence, não se sabe porque bulas, ao genovês NICOLÒ CANERIO, autor de outra grande cópia planisférica posterior de poucos anos (\*\*). Estes críticos obedecem automaticamente à tendência universal da repetição, aí onde há o encosto de uma autoridade; mas o fenómeno é tanto mais de surpreender nos dois primeiros quanto elles não desconhecem a importância da cartografia lusitana e a sua poderosa influencia na de outros países, inclusivamente na italiana.

Este mapa não parece uma construção original, feita expressamente para Cantino, mas cópia de um ou mais protótipos, dos quais os que continham a África e Índia tinham, sem dúvida alguma, carácter official. Isto se deduz de sua grande perfeição nestas partes do velho continente, que só podiam atingir então os documentos officialmente arquivados, e de vários erros nas legendas e nomes, dos quais se infere uma transcrição. Elle tem sobre os seus congêneres manuscritos uma rara superioridade: é que não foi acrescentado depois de entregue ao duque de Ferrara, e representa com pureza o estado de conhecimentos geográficos portugueses ao tempo. Antes de chegar a seu destino houve contudo um colaborador eventual, cuja caligrafia corrente lhe veio dar um dos seus maiores merecimentos.

AS MEDIDAS  
DIMENSIONAIS

**A**NTES de passar em revista o planisfério de Cantino, importa averiguar qual o método de representação e as medidas nêle adoptadas.

Para HARRISSE, que primeiro o analizou com minúcia e lhe reproduziu a parte do Novo Mundo, a esplêndida peça não é mais do que uma carta plana, projectada no sistema da rosa dos ventos, segundo o antigo processo emprestado aos portugueses por catalães e genoveses. Os paralelos terrestres são representados por uma série de rectas paralelas e equidistantes; os meridianos por outras rectas igualmente espaçadas, perpendiculares às primeiras. É uma representação convencional, acrescenta o douto crítico, destituída de propriedades geométricas susceptíveis de construções rigorosas. Há ausência de medidas itinerárias, a pesar de várias escalas com 12 divisões cada uma, cujas dimensões relativas não são dadas; todavia é quasi certo que a divisão corresponde a 1º de longitude no paralelo 45º. O grau de latitude deve computar-se em 16 2/3 léguas náuticas portuguesas, usadas no principio do século XVI (10).

!Tantas afirmações, tantos erros! Não percebemos mesmo como o insigne americanista, embora ao tempo só conhecesse a parte americana do mapa, formou dêle conceito tam errado que vai ao ponto de enxergar uma quadrícula de paralelos e meridianos da qual se não vislumbram vestígios. Os únicos paralelos assinalados, efectivamente, são o equador, os dois trópicos e o círculo ártico; e há um único

(\*) *Les Carte Real et leurs voyages au Nouveau Monde*, Paris, 1883, pág. 72; *The discovery of North America*, Paris, pág. 422.

(\*\*) Ed. Luther Stevenson, *Maps illustrating early discoveries and exploration in America (1502-1503)*, New Brunswick, 1903-06; Dencé, *Les origines de la cartographie portugaise et les cartes des Reinel*, Gand, 1908, pág. 29; V. Bellio, *Notizia delle più antiche carte geografiche che si trovano in Italia*, pág. 110, no vol. II da *Raccolta Colombiana*, parte IV; Derby d'Orville, *Os mappas mais antigos do Brasil*, na *Revista do Instituto Histórico de S. Paulo*, vol. VII, 1902.

(10) *Les Carte Real*, pág. 74 e seguintes.





ao diante em 16 2/3, seguidos por alguns cartógrafos portugueses menos versados. Em Cantino, vê-lo-hemos já, o grau tem 17,5 léguas.

As 6 escalas postas no mapa contêm não 12, mas número variável de divisões, desde 17 até 22; e o tamanho de qualquer delas é em tôdas o mesmo, abstrahndo de insignificantes diferenças resultantes da imperfeição do copista. Em tôdas as escalas as divisões estão, uma sim outra não, subdivididas em 5 partes iguais. Os portulanos e cartas italianas da época eram graduadas em milhas, sendo freqüente nas escalas a divisão de 50 milhas, repartida em 5 partes de 10 milhas cada uma; e esta circunstância sugere que em Cantino a divisão valha aquela mesma extensão. Tal não acontece, porém, como se verifica pelo aferimento com os dois estalões que temos ao nosso dispôr: a latitude dos trópicos e a demarcação de Tordesilhas.

A linha de partição passava, como é sabido, 370 léguas a poente das ilhas de Cabo Verde e, suposto não estivesse fixado na convenção qual delas se tomava para origem da contagem, os portugueses escolhiam então a mais ocidental, S. Antão, na ânsia de dilatar a faixa atlântica concedida. Esta distância de 370 léguas, se a divisão estivesse por 50 milhas ou 12,5 léguas, deveria corresponder a 29,6 divisões, mas as medições feitas cuidadosamente no mapa indicam um pouco mais de 30,5; não é pois aceitável a hipótese deduzida por semelhança com cartas italianas. Esta primeira comparação conduz-nos na realidade a 12 léguas, e não 12,5 como valor da divisão da escala, o que vai ser confirmado pelo exame da situação dos paralelos do Cancer e do Capricórnio.

Harrisse mediu no mapa as distâncias lineares da equinocial aos trópicos e ao círculo ártico e, sabendo que a segunda é o excesso de 90° sobre a primeira, quando convertidas ambas em ângulo, convenceu-se erradamente de que para o cartógrafo a *ladeza* dos trópicos era 24° 40', valor que jámais alguém lhe atribuiu. Esta dedução indirecta é falível, por causa das incorrecções de cópia do traçado e da irregular contracção que com o rodar dos anos experimenta o pergaminho; mais vale aceitar desde logo o número que os portugueses do tempo arbitravam àquela coordenada. O *Regimento* citado, anterior a 1502, e o cosmógrafo Duarte Pacheco em 1505 avaliam-na em 23° 33' <sup>(13)</sup>, e só em 1537 vemos o nosso matemático Pedro Nunes computá-la mais exactamente em 23° 30' <sup>(14)</sup>. Naquele valor ficaremos, se é que não devemos dar preferência a 24°, número redondo que mais facilmente se adapta aos cálculos do traçado.

A distância do equador ao trópico mede no mapa, em média, 35 divisões. Se a divisão vale 12,5 léguas, a distância é de 437,5, e correspondendo-lhe 23° 30', o grau terá 18,6 léguas, o que é inadmissível; se tomarmos 24° para latitude tropical, o grau excede ainda assim 18 léguas. Novamente se apura inaceitável a hipótese de gradação similar à italiana. Pelo contrário, adoptando 12 léguas para valor da divisão, a distância do trópico à equinocial será de 420 léguas, e supondo-a igual em ângulo a 24°, número redondo, vem o grau a ter exactamente 17,5 léguas, como calculavam os nossos marítimos. As cifras, que imaginamos escolhidas pelo autor do protótipo original, jogam perfeitamente: 35 divisões de 12 léguas, e 24° graus de 17,5 léguas. Com o valor adoptado para a divisão é todavia inconciliável sua subdivisão em 5 partes iguais, patente em tôdas as escalas, pois estas parcelas últimas seriam de 2,4 léguas, medida fraccionária inexplicável. Talvez seja a sobrevivência de um costume antigo, aliás meramente decorativo, porquanto o artista não se servia, para marcar distâncias itinerárias, das escalas desenhadas <sup>(15)</sup>.

Pomos resolutamente de parte a lição de Harrisse, que crê ser de 16 2/3 léguas a extensão do grau. Efectivamente, com tal número a distância angular de 23° 30' ou 24° é representada por 392 ou 400 léguas, e como ela equiivale a 35 divisões, concluímos para cada uma destas a dimensão abstrusa de 11,2 ou 11,4 léguas. Igualmente podemos dar como assente que a dimensão da divisão da escala não é, como quer o douto historiador, o grau de longitude no paralelo de 45°, nem semelhante gradação ocorreria a cartógrafo algum, antigo ou moderno. Nenhuma das longitudes por êle indicadas é digna de confiança, inquinaadas como vêm do vício originário de contagem; tal a da divisória de

<sup>(13)</sup> A pág. 41 do *Esmeraldo*.

<sup>(14)</sup> *Tratado em defensão da carta de marear*, 1537, pág. 140 do fac-simile do *Tratado da sphaera* editado por J. Bensaúde em 1915, Múnic.

<sup>(15)</sup> Na carta de Pilestrina, posterior a 1504, a divisão da escala está repartida em 5, mas marcada numericamente em 12,5 unidades; deve pois equiivale a 12,5 léguas ou 50 milhas. Também nela corre uma escala de latitudes, mas não podem ter servido simultaneamente para o traçado. Provavelmente ambas são decorativas.



Tordesilhas, que supõe a  $62^{\circ}30'$  O de Paris, quando na realidade ela se deve localizar a  $48^{\circ}7'$  O deste meridiano de referência <sup>(19)</sup>.

O mapa, que ao norte mal excede o círculo ártico e ao sul pouco mais se estende além do Cabo da Boa Esperança, também está incompleto no sentido transversal. Comparando o âmbito equatorial com a largura da faixa tropical, verifica-se que só estão representados  $257^{\circ}$  dos  $360^{\circ}$  da circunferência total do globo <sup>(21)</sup>; faltam portanto  $103^{\circ}$ , mais da quarta parte. É o espaço ainda desconhecido, compreendido entre a China, à cerca da qual já na Europa circulavam as notícias de Marco Polo e dos viajantes subsequentes, e o Novo Mundo descoberto havia 10 anos. É o Oceano Pacífico, entrevisto em 1512 por António Abreu e Francisco Serrão <sup>(22)</sup> pelo oriente e pelo outro lado por Vasco Nuñez de Balboa em 1513, amplidão imensa que primeiro sulcou em 1520 a audácia inegalável de Fernão de Magalhães.

A escala real em que está desenhado o mapa e aquela, mais importante, em que o supunha seu autor, tem sido erradamente apreciadas pelos críticos. No estado actual do pergaminho a distância dos trópicos ao equador regula por  $0,^m208$ , e como o arco terrestre correspondente a  $24^{\circ}$  é de uns 2667 quilómetros, segue-se que a escala é de  $1/12.820.000$ . Por outro lado, equivalendo  $0,^m208$  sensivelmente a 8 polegadas, quis o artista representar por este comprimento os 24° ou 420 léguas, cada uma das quais de 240.000 polegadas; donde se infere que a escala projectada era de  $1/12.600.000$ .



OI na África que se estreou, prosseguindo com lentidão e perseverança, a actividade marítima dos portugueses, sob o estímulo do infante clarividente de Sagres, empenhado em atinar com o caminho para a sumptuosa Índia de mistério. Nas restingas e nos baixios insidiosos da costa negra, através das calmarias adustas dos céus tropicais ou sob o aqoute dos violentos bulções que varrem seus horizontes, aprenderam eles a acautelar-se de surpresas, a vencer obstáculos e a dominar os perigos do vasto Atlântico; aí cobraram ânimo para se aventurar, em longas e penosas derrotas, até às plagas fascinadoras do remoto Oriente. Na dura escola da experiência africana, cursada metódica e pertinazmente durante mais de meio século, se converteu esse punhado de marinheiros, primitivamente adstritos à cabotagem, nos mais arrojadados navegadores do universo, que se assenhorearam dos mares austrais e orientais com audácia e sobrançeria, como se—no dizer dum capitão francês <sup>(23)</sup>—tivessem bebido pó do coração de Alexandre Magno.

Desde 1434, quando Gileannes dobrou o cabo Bojador, as expedições sucedem-se a curtos intervalos. Em 1442 reconheceu Nuno Tristão o cabo Branco e quatro anos depois o cabo Verde, sendo também avistada então por Lançarote e Soeiro da Costa a embocadura do rio *Çanaguá* (Senegal), onde começava a Guiné. Em 1465 Pedro de Sintra descobre e denomina a brava Serra Leoa, e João de Santarém uns seis anos mais tarde alcança S. Jorge da Mina, que na seqüência foi uma fonte d'ouro para os reis de Portugal. Abaixo do equador, onde Lopo Gonsalves tocou na ponta a que ficou ligado seu próprio nome, foi o rio de *Manicongo* ou Congo (Zaire) visitado em 1482 por Diogo Cão, que aí erigiu um padrão ainda hoje existente; por fim Bartolomeu Dias, ultrapassando em 1488 o temível promontório imortalizado por Camões, chega ao *rio do Infante* (Great Fish River), já na costa oriental, fechando o ciclo dos descobrimentos feitos até à morte do Príncipe Perfeito. Estavam dissipadas as lendas medonhentas que guardavam os mares ignotos, e destruída a crença no despoamento da zona tórrida; as falsas concepções de Strabão e Ptolomeu tinham cedido completamente diante da experiência que, nas palavras expressivas de Duarte Pacheco, *he madre das cousas e nos faz viver sem enguano das abusões e fabulas que alguns dos antigos cosmographos escreveram hacerca da descrição da terra e do mar* <sup>(24)</sup>.

Registando as façanhas portuguesas com cruces de Cristo e com bandeiras das quas, o litoral da África ocidental mostra-se no mapa-mundi de Cantino coberto de copiosa nomenclatura; sua configuração, que é imperfeita no de Juan de la Cosa, anterior de dois anos, está aqui representada

ÁFRICA E ASIA

<sup>(19)</sup> 370 léguas na latitude  $17^{\circ}5'$  de S. Antão equivalem a 387,08 no equador, ou  $20^{\circ}37'$  em longitude, computando a légua em 5920 metros; juntando-lhe  $27^{\circ}30'$ , longitude da ilha referida a Paris, chega-se ao número do texto.

<sup>(21)</sup> V. Bellio supõe o mapa completo, sem justificar sua estranha opinião.

<sup>(22)</sup> Quando da primeira expedição às Molucas, da qual parece ter participado Fernão de Magalhães.

<sup>(23)</sup> Ramusio, *Delle navigazione et viaggi*, pág. 427 do vol. III da edição de 1556. Gaffarel diz, na tradução das 3 primeiras *Decadas* de Pedro Mártir, que o capitão francês era Jean Parmentier.

<sup>(24)</sup> A págs. 123 e 127 do *Esmeraldo*.

com correcção verdadeiramente surpreendente <sup>(21)</sup>, tal o grau de esmero atingido pelas cartas de marear. A costa oriental é desenhada com ligeiros senões, se bem que consideravelmente melhor que o grosseiro esboço do cartógrafo biscaíno, ao qual faltavam completamente indicações de origem portuguesa. Para o traçado de Cantino tinham corrido, com a ajuda de portulanos arábicos, apenas duas expedições no tempo de D. Manuel, a de Vasco da Gama (1497-1499) e a de Álvares Cabral (1500-1501), na qual pela primeira vez europeus completaram o périplo da África banhada por oceanos <sup>(22)</sup>. Só agora surge o continente numa carta tal qual verdadeiramente é, desde Alexandria até às colunas de Hércules, dêste estreito até ao cabo que o seu descobridor intitulou de Boa Esperança <sup>(23)</sup>, e daí até ao Sino Árábico e às portas do gólfão de Meca ou Mar Roxo.

Entre o rio do Infante e Magadoxo, ponto mais setentrional a que arribou Vasco da Gama, sucedem-se 17 denominações intervaladas com legendas e pavilhões portugueses, entre os quais *Çofala* das minas d'ouro, *Moçambique*, *Quilôa* do rei poderoso, *Zanzibar*, *Môbaça*, *Melinde*, onde ambos os capitães-móres se muniram de pilotos mouros para Calecut. De *Magadoxo* em diante aparecem 8 ou 9 designações quasi ininteligíveis na fotografia de Stevenson de que nos servimos; há a notar a ilha de *Çacotorá* e *Barborá* (?), próxima do estreito de Bab-el-Mandel onde abre o Mar Roxo. Nesta cidade está afixada a legenda *he descoberta por el-Rey de portugall*. Até lá foi, efectivamente, a náu de Diogo Dias, pertencente à frota de Cabral e desgarrada nos últimos dias de Maio de 1500 quando da terrível tormenta em que se afundaram quatro unidades e com elas seu irmão, o extremado nauta do cabo Tormentoso; foi Diogo Dias que, na era de Cristo, pela primeira vez circundou por oceanos o continente africano. A espantosa odisseia dêste navio que regressou a Portugal depois do capitão-mór, carregado de especiarias e pratas mas com seis ou sete tripulantes apenas, reduzidos a mitigar a sede com água da chuva espremida das velas, é sumária e diversamente narrada pelos nossos cronistas, sendo Gaspar Corrêa o único a conceder-lhe a descoberta, pelo lado oriental, da ilha de S. Lourenço ou Madagascar <sup>(24)</sup>. O mapa de Cantino vem tirar tóda a verosimilhança a tal pretensão. Não há dúvida de que êle assinala os feitos de Diogo Dias, pois nenhum outro europeu antes de 1502 percorreu as costas da Abissínia até Magadoxo <sup>(25)</sup>; entretanto Madagascar está figurada muito a sul da sua verdadeira posição, sob o nome *Cormobunam*, e as ilhas Mascarenhas, a leste, são designadas por *curamorare*, *diva* a *Robi*, *diba mangabim*, que são evidentes indicações de origem moura (*dib*, ilha) e não de cartas de marear portuguesas <sup>(26)</sup>.

O que os autores da antiguidade e idade média nos legaram àcerca do Oriente, já desmentido parcialmente por Marco Polo e outros exploradores terrestres, bem como por informações directas recolhidas em Portugal (Pero da Covilhã), tinha definitivamente passado para as velharias fabulosas depois dos primeiros grandes empreendimentos marítimos até à Índia; a geografia do continente asiático ia ser refundida sobre novas bases. Não há dúvida de que, em Cantino, as antigas tradições foram completamente abandonadas. O litoral desde a Pérsia até à China foi composto exclusivamente sobre portulanos arábicos existentes no reino, como o fez notar Tomaschek em estudo consciencioso <sup>(27)</sup>; aliás só diminuta parte da Índia tinha caído sob vistas de portugueses. Não só as denominações traem tódas proveniência mussulmana, mas aparecem frequentes indicações de latitude em *pulgadas* desde

<sup>(21)</sup> A comparação dos contornos da África em Cantino com os que actualmente lhe são assinados justifica estas palavras de Ravenstein (*A Journal of the first voyage of Vasco da Gama*, London, 1898, pág. 208). De passagem notaremos que a 1.ª por 12° S se encontra na costa ocidental uma angra de *Juá de Lixboa*, denominação que parece anterior à primeira viagem de Vasco da Gama à Índia, sendo neste caso a primeira menção do célebre piloto.

<sup>(22)</sup> Na terceira expedição à Índia, em 1501, o capitão-mór João da Nova chegou a Lisboa em 11 ou 13 de setembro de 1502, tarde de mais para influir nesta parte do traçado, embora a tempo de determinar outras modificações.

<sup>(23)</sup> João de Barros assevera (*Decada* I, livro III, cap. 4) que Bartolomeu Dias lhe pôs nome Cabo Tormentoso e que a D. João II se deve o de Boa Esperança, a esperança de descobrir o caminho da Índia; porém Duarte Pacheco atribui esta denominação ao descobridor, e pelo mesmo motivo. Seguimos a segunda versão, já que Bartolomeu Dias no regresso passou pela ilha do Príncipe onde encontrou Duarte Pacheco e lhe devia ter contado em primeira mão os resultados de sua viagem.


<sup>(24)</sup> *Lendas da Índia*, Lisboa, 1858, pág. 153 do tomo I.  
<sup>(25)</sup> Se dermos crédito a Leonardo da Cá Masser, João da Nova também em 1502 aí esteve: *fu fin sopra la bocca del Mar Rosso; e da poi venne de qui sopra la Costa de Colcut* (pág. 7 da *Relazione di Lunardo da Chá Masser*, em apêndice à *Carta de el-rei D. Manuel ao rei catholico*, publicada por Prospero Paragallo nas *Memorias da Commissão portugueza no Centenario da descoberta da America*). Este cruzeiro na entrada do Mar Roxo, antes de chegar a Calecut, é longe da sua rota, não passaria para dentro da ilha de Socotorá. Quando João da Nova tornou a Lisboa, em 11 ou 13 de setembro de 1502, a parte africana do mapa estava concluída, bem como a brasileira, onde até houve necessidade de uma emenda. Em qualquer caso, se Diogo Dias tivesse descoberto Madagascar, a ilha constaria seguramente do mapa como portugueza.

<sup>(26)</sup> Ravenstein, a pesar de conhecer a parte sul-africana de Cantino, aceita a versão de Corrêa, como se vê no mapa publicado a pág. XXXVI do volume citado, que é reproduzida a pág. XXI da Introdução ao Vol. I da presente obra.

<sup>(27)</sup> *Die topographischen Capital des indischen Seespiegels Mohit*, Viena, 1897, publicado em comemoração do centenario da descoberta do caminho da Índia por Vasco da Gama.







**Tropicus caeli.**

**Insula affrica.**

**Castella dominus.**

**Insula canariensis.**

**Mare barbari.**

**Castellum bellorum.**

**Terre de pisse  
Jaron.**

**Castellum dominus.**

**Castellum dominus.**


**Castellum dominus.**

**Castellum dominus.**

**Castellum dominus.**

**Castellum dominus.**





A África meridional, a ilha de Madagascar e o Mar Índico do Planisfério de Cantino











*dasia e os que a descobriram nam chegarão a terra mas vironla e nam vïram senão serras muyto espessas pollo qual seguem a opinyon dos cosmofircos se cree ser a ponta dasia».*

Não se deve imaginar que para os *cosmofircos* este extremo da Ásia surgia do lado do ocidente; êles supunham-no, ao contrário, vindo do oriente. A Escandinávia de Cantino tem inscrito em grandes caracteres *Parte de Assia*, e não estava então compreendida na Europa; era um prolongamento do continente oriental. No mapa posterior de Canerio (1505?), copiado de protótipos portugueses, há um contórno ligando a Escandinávia a uma península igual àquela de que nos ocupamos, embora sem a designação que a incorpora na Ásia; e é bem natural que o de Cantino mostrasse com a mesma clareza tal ligação se lhe não tivessem decepado o rebordo superior.

Os autores, atendendo à posição desta península, concordam em ver nela a Groenlândia, já reconhecida muitos anos antes pelos noruegueses e no fim do XV século novamente por portugueses. Não atinamos com os motivos porque alguns atribuem sua redescoberta a Gaspar Côte-Real, ou pelo menos uma visita. Dêste fidalgo há notícia de tentativas de descobrimentos antes de 1500 e sabe-se que os realizou em 1500 e 1501, mas quanto consta dêles permite-nos afirmar que as terras então vistas faziam parte do continente americano, pois assim o diz expressamente Damião de Góis, sem opposição de Cantino e Pasqualigo nas três cartas a que atrás aludimos. É certo que o embaixador veneziano considera distintas as terras avistadas em 1500 e 1501, mas declara ao mesmo tempo que as supõe ligadas à terra firme. Aliás a legenda não menciona Côte-Real como descobridor, como seria natural se o acontecimento fôsse recente; a omissão indica data mais remota.

Não passa assim com outra legenda aposta à segunda terra boreal, contigua ao marco de partição e duas vezes assinalada com as quinas: *Esta terra he descoberta per mandado do muy alto excellentissimo Principe dom Manuel Rey de portugall a qual descobrio gaspar de corte Real cavalleiro na cassa do dito Rey, o quall quãdo a descobrio mandou hũ navio com certos omens e molheres que achou na dita terra e elle ficou com outro naujo e nunca mais veo e crese que he perdido e aqui ha muitos mastos.*

Harrisse deduz das cartas de Pasqualigo e Cantino, bem como das passagens de Damião de Góis e António Galvão, que as paragens por onde andou o fidalgo açoreano são as da Terra Nova, o que aliás era doutrina corrente <sup>(86)</sup>. Não é aqui o lugar de pesar este parecer; observaremos contudo que nem as descrições das fontes originaes, nem a situação das terras no mapa, nem sua configuração jogam muito bem com êle. Esta última tem aspecto convencional, que não parece deduzido de cartas de marear da expedição e está isenta de nomes; além disto admira que o desenhador collocasse o descobrimento a oriente do marco, sendo certo que jaz bem a occidente. Para o insigne crítico americano, a inexactidão explica-se sufficientemente pelo propósito de reivindicar para Portugal domínios que na realidade o pacto de Tordesilhas lhe não assegurava. Talvez D. Manuel não confiasse, a princípio, em que o achado de Côte-Real estava àquém do meridiano estipulado, pois, a-pesar-de não manter sobre êle grande reserva <sup>(87)</sup>, se dispensou de o comunicar aos reis católicos, seus amados padres, contrastando com o que fez quando da África oriental, da Índia e do Brasil. Mais tarde, porém, o monarca julgou-se com o pleno direito à terra dos Bacalhaus, à qual mandou diversas expedições (João Álvares Fagundes) e onde fez doações <sup>(88)</sup>.

O silêncio quasi absoluto dos nossos arquivos portugueses e o tom vago dos nossos cronistas não permitem localizar com segurança as novas terras, que o cartógrafo nos apresenta em posição geográficamente falsa, embora politicamente satisfatória para os interesses portugueses. Não faltam contudo embargos à tese de deslocação proposital, substituída com vantagem por erros náuticos ou meramente cartográficos <sup>(89)</sup>. Na projecção usada os meridianos são equidistantes, quando na realidade convergentes, de sorte que as distâncias medidas na direcção leste-oeste carecem de ser ampliadas na passagem para a carta; se representadas à escala, como é natural que fôsem, produz-se uma contracção e o traçado é transportado indevidamente para o oriente. Outrosim, as rôtas nas cartas de marear eram

<sup>(86)</sup> *Les Corte Real*, cap. XII.

<sup>(87)</sup> Harrisse, op. cit., pág. 204.

<sup>(88)</sup> Harrisse, *The discovery of North America*, livro 7.º, pág. 174; Bellencourt, *Descobrimientos, guerras e conquistas dos Portugueses*, Lisboa, 1881-82, págs. 123, 145 e seg.


<sup>(89)</sup> V. Bello, op. cit., pág. 159.





siedade de ocultar as incursões em território deléso a ambições portuguesas; ambos os factores concorreram para a ignorância em que estamos, e provavelmente ficaremos, desses fastos secretos das nossas aventuras marítimas.

É notório que caravelas portuguesas percorriam encobertamente o litoral castelhano



A legenda da Terra Nova, descoberta por Gaspar Corte-Real, no mapa de Cantino

norte até  $28^{\circ}30'$  contra o pólo antártico, da qual *nam foy visto nem sabido o fim e o cabo*. Esta segunda coordenada corresponde ao último ponto da costa reconhecidamente portuguesa cuja situação fôra

(11) Navarrete, *Collection de los viajes y descubrimientos que hicieron por mar los españoles desde fines del siglo XV*, Madrid, 1825-29, tomo III, pág. 161.

(12) Facsimilada dos apógrafos de Évora e Lisboa e analisada no cap. IV do 1.º Vol. da presente obra.

(13) Diz-se geralmente que Duarte Pacheco estivera então no Brasil; todavia os seus descobrimentos não são

da América austral (41), e não é de espantar que elas atingissem a central e boreal. Assim o dá a entender uma passagem do *Esmeraldo de situ orbis* de Duarte Pacheco, muitas vezes citada para demonstrar a veracidade da viagem à América, empreendida em 1498 pelo valeroso guerreiro, que era simultaneamente um dos melhores cosmógrafos do seu tempo (42). Passando em silêncio a parte do Novo Mundo em que desembarcou possivelmente por pertencer a domínios espanhóis ou pelo menos de jurisdição duvidosa (43), diz-nos êle que, atravessando o oceano a poente da Europa e África, se encontra uma grande terra firme que vai continuamente desde  $70^{\circ}$  de latitude

determinada pelos portugueses até 1505; efectivamente é a mais meridional das apontadas na lista de *ladezas* do Brasil mencionadas no *Esmeraldo* (44). Quanto aos 70° N, não é crível que o número fôsse escolhido a palpite; êle corresponde a uma região glacial visitada por portugueses, à qual atribuíam latitude tam elevada. É possível que houvesse sensível exagêro; pôde ser que se haja de referir às viagens de Lavrador e Corte-Real ou até àquela em que foi avistada a Groenlândia. Entretanto, por mais que as queiramos alargar para o sul, não é lícito dar-lhes um limite inferior a 30° N, onde começa a península floridiana, e como a exploração do Brasil em 1505 pouco acima subiria de 5° S, isto é, das imediações do cotovelo que faz a costa, havia 35° em latitude ignorados de qualquer expedição portuguesa conhecida. Êste enorme hiato podia supor-se preenchido pelos descobrimentos castelhanos, se êles bastassem a tanto, mas tal não acontecia em 1505, pois as novas trazidas por Colombo em agosto do ano anterior, relativas à sua quarta e última viagem, apenas revelaram o litoral da América central pelo sul até Honduras, deixando para mais tarde o que segue pelo Yucatan, contorna o gôlfo do México e termina na vaga região visitada pelo veneziano João Caboto em 1497 e 1498. Estas terras eram seguramente desconhecidas em Castela, mas não acontecia outro tanto em Portugal; Duarte Pacheco afirma da quarta parte do mundo, *tamgrande terra firme..... he certo que vay em cercoyto por toda a ridondeza*, isto é, estende-se continuamente do pólo ártico ao antártico, desde 70° N até 28° 30' S, não tendo sido visto d'ambos os lados *ho fim e cabo della*. Para que o cosmógrafo consciencioso e seguro, educado na escola da experiência que he a *madre das coisas*, se pronunciasse tam categoricamente pela continentalidade, tornava-se mister mais que simples conjecturas, derivadas das poucas viagens de que resta memória.

A América setentrional, da qual não consta que espanhoís tivessem visto em 1505 mais dos primeiros 16° de latitude setentrional (pondo de parte a tam problemática navegação de Vespúcio em 1497), foi provavelmente visitada a ocultas pelos nossos marítimos. O problema da Flórida, inesperadamente desenhada em 1502 no planisfério de Cantino, quando se presume ter sido descoberta onze anos mais tarde por Ponce de Leon, é susceptível de solução mais plausível que a adoptada pelos autores depois de Harrisse. Êste crítico admite que as inscrições da Flórida provêm de uma expedição castelhana clandestina, não curando de que podia ter sido conduzida sob o pavinao português (45). Na hipótese de Harrisse não se percebe como essa viagem, empreendida sob sigillo, continuasse a ser completamente desconhecida em Espanha durante dois lustros, ao passo que os seus resultados eram inscritos em mapas portugueses. Ponce de Leon imaginava, em 1513, ter descoberto uma região inteiramente nova a olhos europeus, e ela realmente estava ausente das cartas construídas no seu país. A grosseira carta espanhola, impressa em 1511, que acompanha alguns exemplares das *Décadas* de Pedro Mártir d'Anghiera (46), apenas traz *isla de Beimini* na parte que pôde por concessão excessiva representar o lado occidental da Flórida; ora se o navegador adoptou tal denominação, consoante escreve Las Casas, a carta traduz uma vaga indicação dos indígenas de Cuba, talvez mesmo de uma curta excursão partida da vizinha Cuba, mas não de uma exploração directa da península. De mais, se esta em 1502 já fôra navegada por castelhanos, custa a crer que nos anos próximos lá não tornassem, e desta vez sem segredo, que não encontraria explicação. Parece com efeito que houve nova expedição, porquanto nas *Tabula Terre Nove* da edição de Ptolomeu feita em 1513 (Estrasburgo) há nomes da Flórida ausentes em Cantino (47); ora esta carta de Waldseemüller foi elaborada sôbre informes transmitidos ao duque da Lorêna Renato II, falecido em 1508, sendo muito de crer que proviessem de Portugal. Assim, se a aventura se renovou, foi-o sempre encobertamente e continuou a ser ignorada em Espanha, ao passo que conhecida no reino vizinho.

Estes factos sugerem que a expedição, cujos resultados são memorados em Cantino, não era espanhola, mas portuguesa (48). Talvez os pilotos fôsem de Castela, pois não repugna que D. Manuel os

citados em documento algum. Isto mostra a necessidade de os ocultar, o que não é admissível se fôsem feitos no Brasil, cujas costas avançadas ao nascente estavam na esfera portuguesa. O sr. Jaime Cortesão insiste na hipótese, apoiando-se em que a lista de *ladezas* do *Esmeraldo* só traz na América as do Brasil, entre 30° S. e 28° S. S. (*A expedição de Pedro Álvares Cabral e o descobrimento do Brasil*, Lisboa, 1922, pág. 155); mas o facto apenas provém de que o autor se limitou a mencionar as terras portuguesas do Novo Mundo, omitindo sistematicamente as espanholas.

(44) A pág. 38 da edição de 1905.

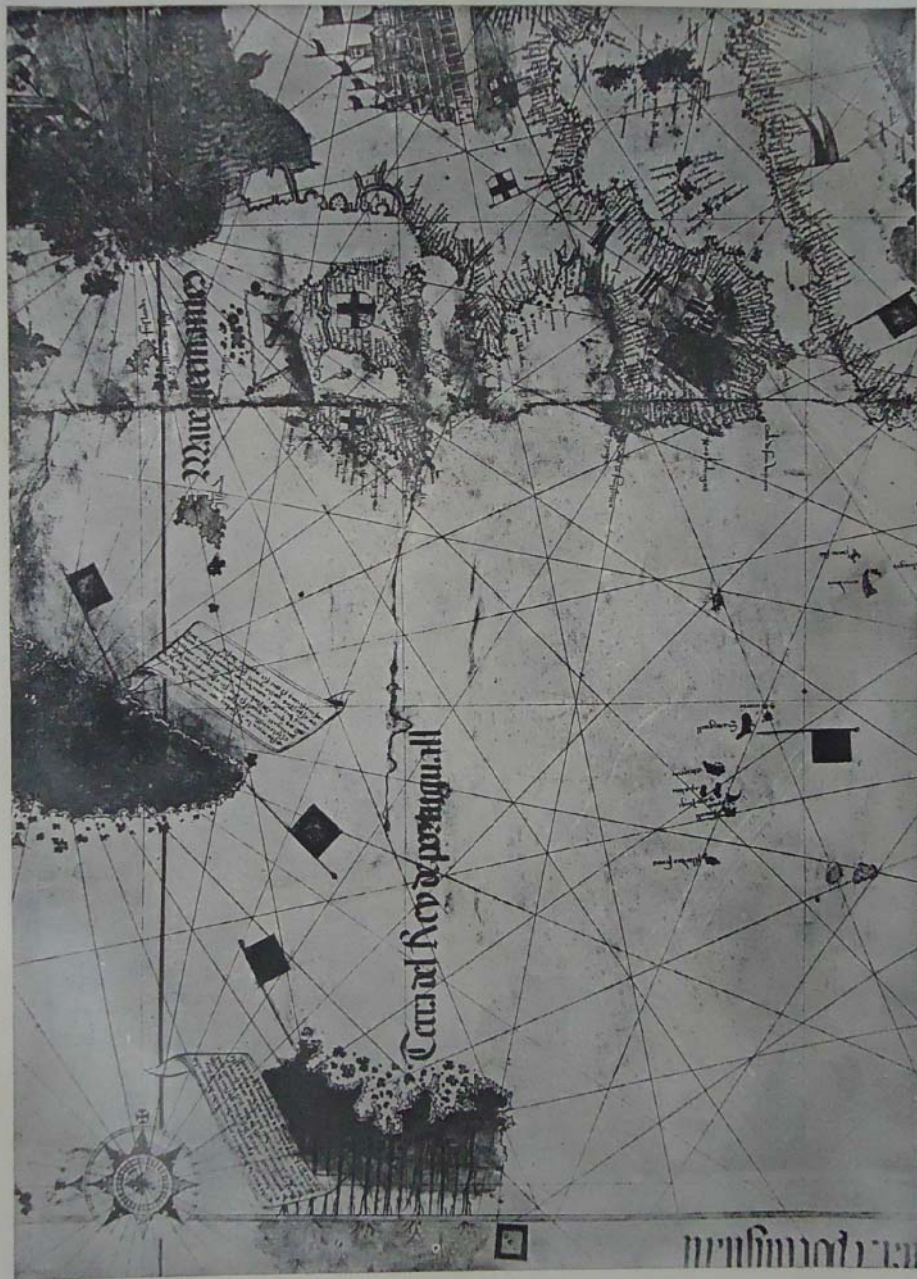
(45) *Las Cortes Reales*, pág. 151.

(46) Reproduzida a pág. 177 do vol. I da presente obra.

(47) Encontra-se reproduzida em Bboyd Tacher, *The continent of America*.

(48) É a opinião de Carlo Errera, expressa, a pág. 279 do seu livro *L'epoca delle grandi scoperte geografiche*, Milano, 1902.





Portugal, os arquipélagos da Madeira e dos Açores, a Groenlândia e a Terra Nova dos Côrte-Reas no planisfério de Cantino





utilizasse em seus empreendimentos nos mares das Antilhas, continuamente por eles perlustados. O cartógrafo não podia ornar com as quinas a região por tal modo revelada a portugueses, já que a situava a poente das Antilhas, incluídas no hemisfério espanhol por força do pacto de Tordesilhas; mas tampouco lhe impôs, facto muito para notar, os leões de Castela. A nomenclatura está redigida em espanhol aportunhesado, como nas demais possessões castelhanas.

O precioso trecho do *Esmeraldo*, revelando viagens portuguesas destinadas à América, tem além disso outra importância que não nos esqueceremos de acentuar. Pela primeira vez em escrito conhecido, embora impresso séculos depois, se assevera peremptoriamente a realidade de um vastíssimo continente unido que na esfera terrestre se estende em largura superior a um quadrante, e do qual *nam foy visto nem sabido ho fim e ho cabo*. Isto data de 1505, do próprio ano em que o herói do Cambalão regressou da guerra indiana, e poder-se-ia imaginar que só então se abalançariam em Portugal à ousada afirmação, que tam alto eleva o nível de seus cosmógrafos, adiantados em muitos anos aos colegas europeus. Há, porém, indício seguro de que já por esse tempo ela lhes era familiar. Encontra-se na carta de Pasqualigo à Senhora de Veneza, escrita em 18 de outubro de 1501, onde se lê o passo seguinte, relativo às descobertas de Corte-Real neste ano e no anterior (41):

*Acreditam estes da caravela em que a terra acima descrita é terra firme, e está ligada a outra terra que debaixo da tramontana foi descoberta o ano passado por outras caravelas desta magestade... Também creem estar ligadas com as Antilhas que foram descobertas pelos reais de Espanha e com a terra dos papagaios, há pouco achada pelas náus deste rei que iam para Calicut.*

*Credono questi di la caravella la soprascrita terra esser terra ferma, et congiungersi con altre terra, la qual l'anno passato soto la tramontana fu discoperta da l'altre caravelle di questa majestà... Etiam credeno congiungersi con le Andille, che furono discoperte per li reali di Spagna, et con la terra dei papagà, noviter trovata per le nave di questo re che andorono in Calicut.*

Harrisse, criticando a última frase, na qual Humboldt viu uma surpreendente adivinhação (42), contesta que ela resulte da crença firme dos portugueses na existência de um extenso continente contínuo, e apenas lhe confere o carácter de mera conjectura; no entanto seus argumentos carecem de valor (43). Adicionalmente, ao passo que empresa feição dubitativa à concepção portuguesa, concede-a afirmativa aos espanhóis, invocando o planisfério de La Cosa, de 1500, onde há efectivamente uma linha contínua de costa do Novo Mundo, ligada de norte a sul. Ora, de princípio, se não é inverosímil a diversidade de opiniões nos dois países vizinhos, é-o inteiramente a precedência de castelhanos na ideia da continentalidade, desde que eles se não anteciparam aos portugueses na náutica, nem na astronomia, nem na cosmografia, e por outro lado não possuíam em 1500 dados próprios além dos relativos às Antilhas e a parte da costa norte da América meridional. Demais, o trabalho do piloto vasconso está longe de constituir prova, já que seguramente sofreu retoques e adições ulteriores, uma das quais pensamos ser justamente a continuidade do litoral americano.

Não nos resta dúvida de que, a darmos-lhe pátria definida, a continentalidade do Novo Mundo é uma concepção portuguesa, e julgamos em erro os que a atribuem preferentemente a espanhóis ou conferem a primazia a Américo Vespúcio. Vignaud, o mais ilustre dos paladinos vivos do vaidoso florentino, reivindica para ele a prioridade em afirmar que a parte austral da América é um continente distinto da Ásia, mas hesita em atribuir-lhe o pensamento mais amplo da ligação em um só todo das vastas terras atlânticas a ocidente da Europa (44). Com efeito, se no *Mundus Novus*, impresso em 1503 ou 1504, Vespúcio proclama claramente ter descoberto na sua terceira viagem um novo continente ao sul do equador, na posterior *Lettera* a Soderini não afirma que ele prossegue com as terras avistadas para cima de 16° N.

A prioridade de Vespúcio só repousa, ao parecer, em que ele foi o primeiro a servir-se da imprensa para a anunciar, pois é evidente que a ideia já muito anteriormente tinha ocorrido, quer a portugueses, quer a espanhóis (45). *Tant qu'on n'aura pas découvert quelque document ou quelque*

(41) Berchet, op. e vol. cit. págs. 87 e 89.

(42) *Examen Critique*, tomo IV, pág. 263.

(43) *Les Corte Real*, pág. 132.

(44) *Améric Vespucce*, págs. 192 e 195.

(45) Quando Colombo descobriu Pária em 1498, afirmou logo que era terra firme, tendo percorrido aliás pequena extensão de costa; ele estava persuadido de ter alcançado as terras no austro que lhe tinham sido anunciadas por D. João II (Las Casas), e a respeito das quais lhe escreveram os reis em 5 de setembro de 1493 (Navarrete, op. cit. tomo II, pág. 109). Alonso de Hojeda em 1499 confirmou a existência da terra firme, de que dizia com exagero ter visitado 600 léguas, e outro tanto alegou Vicente Pinzon ter percorrido noutra parte della. Os espanhóis ficaram pois convencidos da continentalidade do Novo Mundo austrial, e Vespúcio, que navegou sob o comando de Hojeda, teve a fortuna de ser o primeiro a imprimir essa opinião, fortalecida com o conspecto do Brasil.

*témoignage qui lui enlève la priorité de cette conception géniale*, proclama Vignaud, *on ne pourra lui ravir l'honneur auquel il prétendait*. Mas tal documento existe: é o mapa de Cantino, ultimado em 1502, antes da publicação do *Mundus Novus*. Aí se vê nitidamente figurada a América do Sul continental, desde a península castelhana *boyacoa* (Cuquibacoa), por 13° ou 14° N, até terras portuguesas, hipoteticamente prolongadas até 39° S, estando ligadas as descobertas dos povos rivais por uma faixa convencional e despida de nomes, que representa litoral ainda não percorrido por navegadores europeus.

É certo que, para Vignaud, Vespúcio interveio na confecção deste mapa, ao menos na parte da Flórida, sendo pois possível que também inspirasse a continentalidade da América austral. A hipótese da colaboração do florentino, porém, é inteiramente gratuita, e estriba-se tão somente na sua presença em Lisboa ao tempo da conclusão do trabalho cartográfico (64). Ela desvanece-se quando se atenta na omissão total da dilatada costa que vai do Yucatan até à Flórida, contornando o golfo do México. Ora Vespúcio na *Lettera* assevera tê-la percorrido em 1497 e é inverosímil que, tendo auxiliado o cartógrafo, lhe não comunicasse todos os resultados da sua viagem e se limitasse aos da Flórida, aliás coberta de rica nomenclatura, totalmente ausente no escrito italiano. A crença de Vignaud não se justifica, nem tampouco transparecem motivos abonando a de Harrisse, para quem a toponímia das terras venezuelanas descobertas por Hojeda, tal como se vê em Cantino, é devida a Vespúcio. Ela é realmente diferente da de La Cosa, piloto de Hojeda, e foi bebida em fonte diversa; é mais porque concedê-la, sem mais, ao esperto mercador quando nem sequer ali é mencionada *Venecia* ou *Venezuela*, denominação que trói proveniência italiana e seguramente foi por êle escolhida? E, por último, se é certo que também os nomes da costa brasileira inscritos em Cantino lhe têm sido imputados, por pertencerem à sua terceira navegação, mais ao diante provaremos não ter cabimento semelhante atribuição. A verdade é que Vespúcio não colaborou no planisfério de Ferrara, nem tampouco no do biscainho, como pretendem seus panegiristas, desajudados de qualquer sombra de argumento válido (65).

Afirmar a existência de uma enorme terra firme no *Esmeraldo* não nos basta a formar juízo das suas dimensões totais e configuração; não sabemos como a concebiam os geógrafos portugueses em 1505, e à *fortiori* em 1502. Em Cantino desenha-se nitidamente um continente na faixa intertropical, que em sua parte mais meridional é a Vera Cruz de Álvares Cabral; mas a terra recém-ganha a D. Manuel avança inesperadamente para sueste, aí por alturas de 23° S, em vez de tomar o verdadeiro rumo do oeste. Êste alargamento excessivo para o nascente não resultou certamente de cartas de marear; é uma errônea indicação de carácter conjectural. De 39° em diante cessa o contorno, e não sabemos se o cartógrafo, à míngua de informações, o estenderia em sua imaginação até paragens antárticas, se antes disso o limitaria por um oceano ligado ao seu *Oceanus orientalis* que banha as Índias. A segunda suposição tem visos de verdadeira, se é certo que os portugueses se ocuparam desde logo com achar a passagem para as Índias pelo sudoeste austral (66).

No hemisfério boreal apenas se veem dois tratos de terra descontínuos; tanto a Flórida como as paragens mal definidas da Côte-Real são figuradas como partes destacadas de mais extensa terra firme, ainda inexplorada. Aqui se nos depara uma questão importante: é os cosmógrafos portugueses de então supunham esta terra firme continuação da Ásia, ou imaginavam-na distinta do velho continente? A dúvida é legítima, não só por ter Colombo propagado a falsa ideia de que descobrira regiões orientais, mas ainda pela aparição em mapas posteriores a 1502 de uma protuberância asiática prolongada até não longe das Antilhas. Assim passa, entre outros, no mapa gravado de Ruysch (1508), no qual se admite geralmente ter havido influência portuguesa (67), e na *Charta Marina* de Waldseemüller, que está nas mesmas condições.

(64) Vespúcio alega (falsamente) ter chegado a Lisboa dessa primeira viagem ao Brasil em 7 de setembro de 1502. Foi Harrisse, seguido por quasi todos, quem defendeu a possibilidade da sua comparticipação no trabalho português.

(65) Vignaud, animado do desejo de achar provas da habilidade cartográfica de Vespúcio, só atinou com duas: uma carta em que diziam ter posto mão o florentino e outra cuja direcção lhe é atribuída. É pouco demais para o investidor em cartógrafo, a-pesar-de êle ser piloto-mór nos 4 últimos anos de sua vida.

(66) Considera-se a mais antiga referência impressa à tentativa de passar ao Oriente pelo sudoeste americano aquela que se encontra na quarta viagem (1503-1504) da *Lettera*. Há aí, de facto, uma emaranhada história de passar a Malaca, no oriente, tendo aliás a viagem sido pelo ocidente; mas a situação da cidade é muito erroneamente dada, não só quanto à latitude, mas até na posição referida a Calecut, como quer que se queira entender o texto. É possível que o florentino se tornasse eco confuso de ideias portuguesas. Vignaud (op. cit. pág. 161) confessa que Vespúcio não declara nitidamente a intenção de ir a Malaca pelo Ocidente, mas conclui com maus fundamentos que ela existia.

No trecho citado da carta *Mundus Novus* o navegante anuncia uma viagem com vento sudoeste, mas dá-lhe o rumo sueste. É provável que Vespúcio se propusesse continuar suas descobertas no Brasil. Da mesma sorte, a passagem, citada por Vignaud, de Gomara, que só conhece do florentino o que êle conta, não vale cousa alguma.

(67) Acha-se reproduzido a pág. CXXIII da Introdução no Vol. I da presente obra.



Em 1501 era voz corrente nas tripulações recém-chegadas da América do Norte que o Novo Mundo formava um extenso continente seguido desde o hemisfério boreal até o austral; no mapa de Cantino, de 1502, vemos entre a Ásia e quaisquer terras ao leste o *Oceanus Occiderorientalis* desde 67° N até 88° S. É pois evidente que os portugueses sabiam que a Índia, a China e a Cipango de Marco Polo não só estavam extremamente afastadas da Europa, mas também não se ligavam às terras recém-descobertas, interpostas como barreira entre a Ásia e a Europa ou África. A ligação dos velho e novo continentes apenas era possível na calote hiperbórea; efectivamente, em Cantino a costa da China sobe acima do círculo ártico, inflectindo-se depois para leste até o bordo do mapa. Como este não está completo, faltando-lhe um fuso de mais de 90° em longitude, ignoramos como o cartógrafo imaginava o prolongamento daquela linha de litoral<sup>(24)</sup>.

Às duas terras, Groenlândia e Terra Nova, onde são visíveis as quinas, há que juntar como português o vasto território do Brasil, que pela primeira vez, em 1502, se nos depara em carta conhecida. Comumente se acredita que já dois anos antes La Cosa o figurara em seu planisfério, indicando os resultados das viagens de Vicente Pinzon e Diogo de Lepe, quando não a de Hojeda, bem como dilatado trato da costa hipotética ao sul do cabo de S. Agostinho. É um erro cuja propagação importa atalhar.

Noutro capítulo desta obra deixámos cabalmente demonstrado que são imaginárias as viagens de castelhanos ao Brasil antes de 1502, tendo sido o traçado do biscainho alterado por adições posteriores. O litoral ao longo do qual corre a nomenclatura, que é lícito supor primitiva, não desce com certeza ao sul das Guyanas. A legenda aposta ao cabo descoberto por Pinzon, antes e depois do qual não há nomes inscritos e que geralmente se crê ser o cabo de S. Agostinho, foi acrescentada à obra primitiva. As únicas notícias acerca de Vera Cruz, que podiam ter chegado vagamente aos ouvidos de La Cosa em 1500, eram as trazidas por Gaspar de Lemos; ora no seu mapa-mundo não há vestígios de Vera Cruz, nem é natural que aí estivesse assinalada, uma vez que ele ignora os descobrimentos de Vasco da Gama, sabidos dois anos antes, cuja repercussão fôra muito maior. A *ysla descubierta por Portugal* representa provavelmente, com grande exagêro de dimensões, a actual de Fernão de Noronha, cuja descoberta se realizou no primeiro semestre de 1502 e teria sido anunciada em Espanha nos fins deste ano, época em que supomos feitos os acrescentamentos. Temos por seguro que La Cosa, quando terminou o seu trabalho, não fazia a menor ideia das terras situadas ao sul do Essequibo, nem à *fortiori* do Brasil, de que devemos a Cantino a mais antiga imagem cartográfica actualmente existente.



<sup>(24)</sup> Duarte Pacheco considera a quarta parte do mundo distinta da Ásia; todavia, convencido de que o Novo Continente era distinto do Velho, supunha-os ligados nas regiões polares. É o que se depreende dos seus conceitos acerca da relativa pequenez dos mares.

## II—SUMÁRIO DAS EXPEDIÇÕES CONHECIDAS QUE ESTIVERAM NO BRASIL ENTRE 1500 E 1502



ANTES de iniciarmos o exame do Brasil de 1502, torna-se indispensável rememorar em súpula todas as viagens conhecidas que a êle se empreenderam até à data.

1.<sup>a</sup>) 1500-1501: *Expedição à Índia, sob o comando de Pedro Álvares Cabral.*

Tendo partido de Belém aos 9 de março de 1500 com 13 navios, dos quais perdeu um nas vizinhanças do arquipélago de Cabo Verde<sup>(69)</sup>, avistou Cabral em 22 de abril a terra americana que baptizou de Vera Cruz. O ponto da arribada foi pouco ao norte do Monte Pascoal (lat. 16°53' S), nome imposto pelo capitão-mór ainda hoje conservado; o ancoradouro definitivo foi a actual Bahia Cabrália (lat. 16°21' S), à qual deram na ocasião a denominação Pôrto Seguro<sup>(70)</sup>. Cabral alçou ferros em 2 de maio, tendo ao mesmo tempo expedido para Portugal uma caravela, ao mando de Gaspar de Lemos, afim de transmitir a D. Manuel a feliz nova do seu achado.

Pero Vaz de Caminha, em sua carta justamente famosa a D. Manuel, declara que na visita ao novo e brilhante florão da corôa portuguesa viram 20 ou 25 léguas de costa, mas não se pronuncia sobre sua natureza continental ou insular; contudo o documento é datado *deste Porto Seguro da vossa ilha da Vera Cruz*. Poderia depreender-se, portanto, que cautelosamente o reputava insular, se a êsse tempo e ainda muito depois não fôsse costume chamar ilha à terra nova. Escrevendo ao<sup>(71)</sup> mesmo tempo a el-rei, o físico da armada Mestre João comunica-lhe ter *caso entendido* dos naturais que pisava uma ilha pertencente a um grupo de quatro; mas data simplesmente de Vera Cruz, sem indicar sua formação<sup>(72)</sup>. D. Manuel em sua carta de 1501, vulgarizada por Navarrete<sup>(73)</sup>, conta que *o dito meu capitão... chegou a hua terra que novamente descobry a que pos nome santa cruz*; é certo todavia que ao escrever estas concisas palavras já estava de posse das informações de Gaspar de Lemos, o qual passara à vista de longa extensão da costa ao norte de Pôrto Seguro. Não sabemos qual o parecer de Cabral e seus capitães acerca da natureza do descoberto, mas é de presumir que se julgassem em presença, senão de terra firme, ao menos de uma ilha de consideráveis dimensões; aliás não teria sido desfalcada a frota à qual já se sumira um navio, e expedido Gaspar de Lemos ao monarca, a-pesar do mensageiro confirmar as fortes suspeitas que há longos anos os cosmógrafos portugueses mantinham da existência de vastas terras no austro ocidental.

Há da viagem uma relação de testemunha presencial que oferece todos os visos de veracidade. Publicada pela primeira vez em 1507, atribuíram-na a um piloto anônimo português, tendo sido vertida

(69) Foi o de Vasco de Ataíde, consoante assevera Pero Vaz de Caminha na sua carta a D. Manuel. Aproveitamos a ocasião para lembrar que Castanheda diz o mesmo na 1.<sup>a</sup> edição da sua crônica. «*E aos vinte e quatro se apartou da conserva hua nao de que era capitão Vasco Dataide que era outro capitão da frota ainda que ho não disse, que nunca mais pareceo*». (*Historia do descobrimento e da conquista da Índia pelos portugueses*. Coimbra, 1551, livro 1.<sup>o</sup>, cap. XXVIII). Na edição de 1553-54 lê-se no cap. XXX do livro 1.<sup>o</sup>: «*aos vinte e quatro se apartou della com tormenta Luiz Pires que arribou a Lisboa*». A emenda no texto primitivo contém, em tão poucas palavras, três erros: a tormenta, o nome do capitão e o regresso a Lisboa. A carta de Caminha acusa os dois primeiros, e a carta de D. Manuel aos reis católicos em 1500 o terceiro. Da segunda edição de Castanheda copiaram provavelmente os cronistas posteriores.

(70) O Pôrto Seguro d'hoje, fundado por Pero de Campos Tourinho, está situado umas léguas ao sul, por latitude 16°30' S. Cabral não se guiou pelo calendário na escolha de suas designações. O domingo de Páscoa fôra em 12 de abril, a sua oitava em 21; o monte Pascoal foi avistado em 22, dia consagrado a S. Sotério e S. Gaio nos calendários náuticos portugueses dos regimentos do astrolábio de Munich e de Évora (fac-símiles de Munich e Gênebra editados por Joaquim Bensaúde). Desde o princípio de abril até 2 de maio não há festa que se relacione com a Cruz; sómente a 3 de maio se comemora sua Invenção (achado), mas a frota já tinha partido na véspera, deixando a denominação Vera Cruz consignada nas cartas de Pero Vaz de Caminha e Mestre João, publicadas no cap. VII desta obra. A carta de D. Manuel aos reis católicos, escrita em 1501, traz o nome de Santa Cruz (Eugénio do Canto, *Trelado da carta que el Rey nosso senhor escreveu a elrey e a Rainha de Castella seus padrees da nova da Índia*, Lisboa, 1906, com fac-símile). Outra carta de 1505, *atribuída a D. Manuel*, se diz que o nome imposto à terra foi Santa Cruz, por ter sido erguida na praia uma cruz muito alta, o que ocorreu em 1 de maio. Capistrano de Abreu supõe que o nome foi dado no domingo da Pascoela, 26 de abril, dia da primeira missa dita no recife da Bahia Cabrália (nota K da pág. 119 da *Historia Geral do Brasil* de Varnhagen).

(71) Em varios regimentos de capitães de armadas indianas se designa o Brasil por ilha do cruz (*Cartas de Afonso d'Albuquerque*, publicadas pela Acad. Real das Ciências de Lisboa, tomos I e III).

(72) Leia-se êste curioso documento, a pág. 105 d'êste volume.

(73) *Collection de viages y descubrimientos que hicieron los españoles por mar desde fines del siglo XV*, Madrid, 1825 e seg., tomo III, pág. 94. O documento é datado de Santiarém, aos 29 de julho; todavia a cópia portuguesa ou trelado, publicada de págs. 155 a 168 do presente volume, é datada de Lisboa, aos 28 de agosto, o que é certamente preferível.



de nossa língua para o dialecto veneziano <sup>(64)</sup>. Falando de Vera Cruz (cujo nome aliás não cita) diz o autor ser a terra grande:

... não apuramos se ela era ilha ou terra firme, mas julgamos por sua grandeza ser terra firme, com muito boas ares.

... non intendessimo si la era isola ouer terra ferma, ma indichassimo per la sua grandeza sia terra ferma, la qual ha bonissimo aere.

Esta opinião, que devia estar generalizada na armada, tem o mérito de ser posterior à escala, mas não nos permite decidir com inteira segurança se Cabral levou os seus 11 navios directamente ao cabo da Boa Esperança, ou se ladeou o litoral brasileiro em extensão considerável. No segundo caso é de estranhar que o *piloto anônimo* omitisse tam bom argumento em abôno de seu juízo, mas não é de menos que êle optasse pela continentalidade à vista das simples 25 léguas de costa. É de crer, pesadas estas circunstâncias, que os navegantes curiosos, quando largaram de Pôrto Seguro, acompanharam a terra durante algum tempo em direcção próxima do sul.

A relação citada não indica o rumo escolhido pelo capitão-mór em demanda da África austral. Na carta escrita de Cabo Verde por Américo Vespúcio a Lorenzo de Médicis, vemos que a expedição singrou por sueste-quarta-de-leste, S 56° 15' E, informação transmitida por tripulantes de dois navios de Cabral regressados da Índia, os quais o florentino encontrou em Bezeguiche (Dakar) <sup>(65)</sup>. A latitude de Pôrto Seguro fóra avaliada em 17° S pelos pilotos portugueses, e a do Cabo da Boa Esperança era-o há anos em 34° ou 34° 30' S <sup>(66)</sup>. Ignora-se a diferença de longitude entre os dois pontos calculada pela róta, mas presumimos que não andaria longe de 57°, pois assim aparece no mapa de Cantino, concluído em 1502 <sup>(67)</sup>. Com estes dados, a recta que numa carta plana quadrada (como então eram as de marear) une o pôrto brasileiro ao promontório africano tem o rumo aproximado S 73° E e não S 56° 15' E; a linha com esta última direcção corta o paralelo do Cabo 30° ao poente. Os pilotos deviam ter tomado rumo pouco afastado de leste-quarta de sueste S 78° 43' E <sup>(68)</sup>, e tanto menos afastado quanto mais ao sul de Pôrto Seguro supusermos o ponto de partida para o continente negro. Vespúcio naturalmente equivocou-se, e trocou talvez sueste-quarta de leste por leste-quarta de sueste, rumo que diferecm duas quartas (22° 30').

Contra a hipótese da róta direita ao cabo da Boa Esperança se levanta um testemunho a que não há que negar valor. Numa carta escrita em 27 de junho de 1501 por Giovanni Matteo Cretico, allusiva a esta viagem e transcrita para Veneza em 27 do mês seguinte por Domenico Pisani, *oratore* ou embaixador da república do Adriático, encontram-se as frases seguintes <sup>(69)</sup>:

Acima do Cabo da Boa Esperança, do lado do sudoeste, descobriram uma terra nova, chamam-na terra dos papagaios, por serem os papagaios tamanho dum braço e mais, de várias cores, dos quais viram dois. Julgam que esta terra é terra-firme, porque corream pela costa duas mil milhas e mais, e não lhe acharam fim. Habitam-na homens nus e formosos.

da sopra del capo de Bona Speranza, verso garbin, hanno discoperto una terra nova, chiamano la terra de li Papagá, per esser li papagá longi uno brazo e più, de vari colori, de li qual hanno visto doý. Indichano questa terra esser terra ferma, perchè correno per costa duo milla mia e più, nè mai trouorno fin. Habitano homeni nudi et formosi.

O emissário veneziano inspirou-se em narrativas dos tripulantes da primeira caravela de Cabral, que aportou a Lisboa em 23 de julho de 1501, e por ser mais veleira fóra na dianteira

<sup>(64)</sup> Francanzio de Montalbodo, *Paesi nouamente ritrovati et novo mondo da Alberico Vespúcio florentino intitolato*, Vicenza, 1507. A versão foi vulgarizada por Ramuzio, *Delle navigazione et Viaggi*, tómo I, pág. 155; e na parte relativa ao Brasil está reproduzida no cap. VII da presente obra. Em nosso parecer é obra de alguém — e não piloto — que la no navio armado por D. Alvaro de Bragança, Bartolo Marchione e Jerônimo Sernige. Berchet atribui a redacção final a Giovanni Matteo Cretico, agente veneziano em Lisboa (op. cit., tómo I, pág. 43).

<sup>(65)</sup> Vignaud, *Améric Vespúcio*, Paris, 1917, pág. 404. Conquanto a reputação apócrifa, o autor tem-na como inspirada em documentos emanados de Vespúcio.

<sup>(66)</sup> A primeira consta de carta de Mestre João; a última de Duarte Pacheco, *Esmeraldo de situ orbis*, edição de 1905, pág. 37.

<sup>(67)</sup> Devemos notar que Pôrto Seguro está colocado no mapa a oriente de sua verdadeira posição, como adiante veremos. Se estivesse certo, mais avultaria a conclusão a que chegamos no texto. A diferença real de longitude só difere em 30' da anotada em Cantino.

<sup>(68)</sup> O arco, que une a Bahia Cabralia ao Cabo de Boa Esperança, tem o rumo inicial próximo de S 59° E; o de Vespúcio é S 56° 15' E. A primeira vista, esta pequena discrepância dá razão ao florentino, mas cumpre notar que os pilotos operavam sempre com a carta de marear, e não conheciam as coordenadas geográficas exactas de hoje.

<sup>(69)</sup> Berchet, op. cit., tómo I, pág. 43. Julgamos exacta nossa data de comunicação de Cretico, a pesar da carta de Pisani trazer 27 de julho, provavelmente por equívoco, pois sendo ela mesmo de 27 de julho, não se podia referir a outra escrita naquele dia. Os Paesi nuovamente ritrovati concordam connosco; a carta foi escrita em 27 de junho, quatro dias depois da chegada da primeira caravela de Cabral.

de reduzida frota, pouco depois de dobrar o cabo da Boa Esperança no domingo de Pentecostes, 23 de maio (70). Os informes de Cretico, conquanto anteriores à relação do piloto anônimo são bastante tardios no que respeita a Vera Cruz, pois o mensageiro Gaspar de Lemos já no ano anterior estava de volta em Lisboa; mas o italiano chegou a Portugal muito mais tarde, e não saberia disso (71). Dêles se pôde inferir que Cabral percorreria considerável trato do litoral brasileiro, necessariamente ao sul do ancoradouro final, e tamanho que, a dar crédito às 2000 milhas ou 500 léguas, o teria visto até ao Rio Grande do Sul. O exagêro é evidente, mas dando farto desconto à fantasia dos marítimos, ainda fica o bastante para afirmar uma razoável navegação costeira, fóra do trecho compreendido entre Pôrto Seguro e as imediações do Monte Pascoal. Devemo-nos porém lembrar de que, ao tempo, deviam estar espalhadas em Lisboa, e ampliadas de boca em boca, as notícias de Vera Cruz, trazidas por Gaspar de Lemos. Êste capitão navegou muitos dias à vista da costa brasileira, assegurando-se de que era terra firme; bem pôde a sua viagem ser a origem do dito de Cretico, que não transmitiria assim apenas indicações dos marinheiros de Cabral. Por êste lado, não há motivo suficiente para atribuir a Cabral conhecimento do futuro Brasil muito excedente às 20 ou 25 léguas contadas por Caminha (72).

Os únicos nomes que nos ficaram desta primeira viagem são Vera Cruz, Pôrto Seguro e Monte Pascoal; doutros, se os houve, não ficou memória.

### 2.ª) 1500: Viagem de Gaspar de Lemos, voltando de Vera Cruz a Portugal.

Dela só se sabe ao certo que começou depois de 1 de maio de 1500, sendo desconhecida a data da terminação, talvez no verão. Temos de nos contentar com meras conjecturas.

A respeito de Gaspar de Lemos escreve o sagaz P.<sup>o</sup> Aires do Casal (73): «*Como a costa corre ao mesmo rumo que o nosso correio necessariamente devia navegar, e ele tinha interesse (e provavelmente recomendações de Pedralvez Cabral) em saber athé que altura a terra se estendia para o Norte, nada he tão verosimil e natural, como avistala elle muitas vezes athé Cabo de S. Roque, se he que não a levou sempre á vista athé esta paragem; porque as aguas nesta mansão empurram para*

(70) Êste barco fóra armado por D. Álvaro de Bragança, pelo negociante florentino de Lisboa Bártolo Marchioni, e por Jerônimo Sernigé, acompanhado doutro, como se deduz da carta de 26 de junho de 1501, escrita pelo negociante cremonês Giovanni Francesco Alfaiadi, que espionava por conta de Veneza. Nesta carta, publicada em apêndice ao capítulo VII da presente obra, diz o autor que a caravela chegou *eri al tardi*, por conseguinte a 25 de junho, se as palavras foram traçadas a 26, o que é ponto duvidoso. Cretico, na carta citada no texto, conta que o barco aportou *la sera di san Zoane*; ora a noite de S. João é a véspera do dia dêste santo, 23 de junho, precisamente quando Barros dá a chegada de Cabral.

O piloto anônimo fixa a passagem final do cabo na *Pasqua Florida*, que para Humboldt significa o domingo de Ramos, 4 de abril de 1501. Esta opinião, que a autoridade do sábio fêz passar em julgado, é duas vezes errônea. Naquela data foi domingo de Páscoa da Ressurreição e não de Ramos; além de que a expressão italiana pôde também designar o domingo de Pentecostes ou do Espírito Santo, 23 de maio, que se chama Páscoa de rosas ou de maio, por poucas vezes deixar de cair neste mês. A carta de D. Manuel em 1505, informa que Cabral dobrou o cabo na *pasqua d'mayo*; Barros nada diz, Castanheda e Damião de Góis trazem 22 de maio, e o último acrescenta que era domingo do Espírito Santo, errando um dia. Se tivesse sido no domingo de Ramos, 28 de março, a caravela ligeira, que chegou a Lisboa em 23 de junho, teria gasto 88 dias em percorrer as 1600 léguas entre o cabo e a capital, o que corresponde ao arrastado andamento médio dumas 18 léguas diárias ou 3 milhas por hora; a nossa interpretação conduz a 32 dias e 50 léguas diárias, ou cerca de 8 milhas por hora, que não são demais para uma embarcação veleira. Contudo é difícil explicar, nesta suposição, como Cabral pôde chegar a Bezegulche em 4 de junho, se não íalha Vespúcio na citada carta de Cabo Verde, escrita dêsse lugar no mesmo dia, pois entre Bezegulche e o cabo a derrota orça por 900 léguas, o que exige o andamento de 75 léguas diárias, ou mais de 12 milhas por hora, excessivamente rápido para naus carregadas e deterioradas por longa navegação e combates. Verdade seja que há razões para invalidar as datas de Vespúcio.

O pormento do regresso a Lisboa da primeira caravela foi revelado por HARRISSE (op. cit., pág. 342), que o extraiu da mencionada carta de La Falda de 26 de junho de 1501. O insigne americanista, porém, fantasia uma chegada de Cabral a Cadiz antes de chegar a Lisboa, baseando-se numa carta de Alberto Cantino, agente do duque de Ferrara. Neste documento, escrito de Cadiz em 19 de julho de 1500 (Berchet, obra e tômo citados, pág. 151, nota), diz Cantino que o rei de Portugal está em Lisboa, e que um dos seus homens chegado à cidade espanhola lhe dera notícia de cinco navios arribados a Portugal com carregamento de especiarias. HARRISSE, fiado numa tradução errada da carta, dá-a como escrita em Lisboa e a informação como emanada directamente de D. Manuel, a quem fóra comunicada por um dos seus homens vindos de Cadiz. De facto, ela provinha do único navio ancorado em Lisboa antes de 19 de julho, a caravela veleira, que só contava com mais quatro companheiros, por supôr perdida a nau de Diogo Dias. A ordem da chegada dos seis navios tomados da Índia deduz-se da carta de D. Manuel de 1501 e está estudada a pág. 194 a 197 do presente volume.

(71) A comissão de Pisaní, secretariado por Cretico, começou em 12 de setembro de 1500; só depois desta data chegaram os dois a Portugal. (Berchet, obra e tômo citados, pág. 39).

(72) Tal não é o parecer de Capistrano de Abreu, que contudo se estriba apenas em Cretico (*O descobrimento do Brasil pelos portugueses*, Rio de Janeiro, 1900, a pág. 51). O sr. Jaime Cortesão deduz da passagem citada de Pisaní que tinha havido exploração da costa brasileira anterior à de Cabral (op. cit., pág. 185); mas o italiano refere-se expressamente à expedição de 1500. Se a informação tivesse outra origem é natural que lhe não ocultassem os informadores. Por outro lado, a carta de Pasqualigo que o sr. Cortesão, na estelira de HARRISSE, cita em abôno da sua crença, não tem nada que ver com a expedição ao Brasil, por quanto se refere exclusivamente à de Cortê-Real, no hemisfério oposto. Houve engano do Ilustre crítico americano, como se vê da passagem do seu trabalho anterior *Les Corte Real*, a pág. 140.

(73) *Corografia Brasileira*, 1817, tômo I, pág. 36.



No Anno de 501 -

Partiu João da noua alcaide pequeno pera a India a cinco de março por capitão mór de quatro velas  
e sendo oyto graos a vante da linha e chinosial contra ho sul a foz da barra daquelle pór do  
me. da conueção, e hã tornada pera portugal a foz de santa ellena, e das Naos vades  
erao os capitães



João da noua  
Alcaide de Lisboa



Francisco de nouaes  
Criaado de lizboia



Diogo barbosa  
Criaado de Dom Aluarez irmão  
do Duque de borgança



Fernão Vinet  
florentim.





terra. Os dois indígenas, com que chegou a Portugal, segundo Barroz, provam que elle aportou em alguma parte depois que sahio de Porto Seguro, visto não serem deste lugar».

A estas judiciosas reflexões nada há que opôr, salvo ao desembarque em Vera Cruz, que é problemático. Casal, a quem se deve a primeira publicação da carta de Pero Vaz de Caminha a D. Manuel, leu nela que Cabral decidira em conselho dos capitães não mandar naturais do país com o mensageiro, e concluiu acertadamente que este os apanhara no decurso da sua exploração. Mas Barros não fala, que nos conste, de indígenas enviados; só Castanheda, bem como Damião de Góis, que copia do antecessor, dizem que com Gaspar de Lemos fôra um a mandado de Cabral (14), facto muito contestável em face do asserto de Caminha.

Gaspar Correia é mais abundante em pormenores da viagem, mas substitui Gaspar de Lemos por André Gonçalves (15): «Onde o capitão-mór, por conselho de todos, d'aquí tornou a mandar ao Reyno o navio de André Gonçalves, com a nova a El-rey desta terra que descobrira; e mandou homens e mulheres e moços, e suas redes e vestidos, e dos papagaios grandes e doutros mais pequenos. O mantimento da terra era milho, e o navio carregado de paus vermelhos aparados, que eram muy pesados, a que chamavão brasil, por sua vermelhidão ser fina como brasa. E mandou André Gonçalves que fosse correndo a costa sempre emquanto podesse e trabalhasse por lhe ver o cabo, o que elle assim fez, e descobrio muyto della, que tinha muytos bons portos e rios, escrevendo tudo e as sondas e sinaes com que tornou a El Rey e houve muyto prazer».

Este cronista escreveu na Índia, longe de documentos officiaes, e as suas informações, ainda quando colhidas de personagens directamente ligadas aos acontecimentos, não merecem total crédito. Está neste caso a passagem citada. Os testemunhos de maior confiança contrariam o comando de André Gonçalves, que aliás só em Correia figura no rol (bastante transtornado) dos capitães da armada de Cabral; todavia é possível que este despachasse o navio dos mantimentos, que se presume a cargo de Gaspar de Lemos, sem lhe conservar o capitão (16). Quanto à remessa de genio com seus apetrechos, deve errar o cronista, a julgar da carta de Caminha; e tampouco crêmos se comesse correntemente milho na terra, porquanto o escripto de Calecut diz que o mantimento constava de inhame, comentes e frutas (17). Igualmente se nos afigura mui duvidoso o carregamento de pau brasil, de que não nos dá noticia o minucioso Caminha.

A parte final do trecho de Correia é plausível, mas não está isenta de séria objecção. Com effeito, se os expedicionários se demoraram a examinar portos, rios e cabos, deviam ter-lhes distribuído nomes, principalmente se algures poseram pé em terra; a sua nomenclatura seria considerada official, e como tal devia figurar nas cartas de marear e nos documentos cartográficos por elas compostos. Ora no planisfério de Cantino, o mais antigo que possuímos do Brasil, copiado em 1502 de um protótipo official, não há vestígios de tal nomenclatura, como teremos occasião de ver. Tudo se passou, pois, como se Gaspar de Lemos, ansioso por cumprir lestamente sua missão e ganhar as alvíscaras da boa nova, se tivesse limitado a um ligeiro reconhecimento do litoral, não cuidando de desembarcar.

Tem-se aventado, sem fundamento, que lhe pertence o nome de S. Cruz, dado a um cabo que geralmente se crê ser o de S. Agostinho. Como os navegadores costumavam designar as novas terras pelos oragos dos dias da descoberta, é natural que o citado cabo fôsse encontrado em dia consagrado à Santa Cruz; ora no calendário náutico do *Regimento do estrolabio e do quadrante*, são mencionados três: 3 de maio, Invenção da S. Cruz; 7 de maio, Invenção do sinal da Cruz; 14 de setembro, Exaltação da S. Cruz. O primeiro é de excluir, por immediato à partida de Gaspar de Lemos, e tampouco se deve aceitar o último, afasiado como está dela mais de dezoito semanas, lapso de tempo excessivo para percorrer, mesmo com escalas, as 180 léguas de costa que separam Porto Seguro do cabo mais oriental do continente americano. Resta considerar 7 de maio, data admissível, já que a distância indicada se vence em 5 ou 6 dias, durante os quais a caravela dos mantimentos teria o andamento de 5 ou 6 milhas por hora. Assim se explicaria a denominação do cabo; e além disso, independentemente do

(14) Castanheda, *Historia do descobrimento e conquista da India pelos portuguezes*, Lisboa, 1833, livro I, cap. 31, pág. 98; Damião de Góis, *Chronica do serenissimo senhor rei D. Emanuel*, Lisboa, 1790, 1.ª parte, cap. 55, pág. 134.

(15) *Lendas da India*, Lisboa, 1858, tomo I, pág. 152.

(16) A versão de Correia, sustentada por Cândido Mendes de Almeida (*Revista trimestral do Instituto Historico e Geographico do Brasil*, XXXIX, parte 2.ª), foi combatida por diversos autores, entre os quais o professor Hümmerich, cujos argumentos parecem convincentes a Capistrano de Abreu.

(17) A relação do piloto anónimo informa-nos de que os naturais usavam só pão de inhame, todavia adiante diz ser a terra abundante de milho, inhame e algodão.

calendário, ainda poderia Gaspar de Lemos comemorar o achado de Cabral com a reprodução de Santa Cruz. Há porém um facto que se nos afigura prejudicar a hipótese: é que no planisfério de Cantino aparece o cabo sob o título de S. Jorge e não de S. Cruz, como deveria acontecer se tal houvesse sido oficialmente e em primeiro lugar indicado por Gaspar de Lemos. Por outro lado, o nome apostro não pertence a este capitão, por que S. Jorge se festeja a 23 de abril, e o princípio da viagem é posterior a 1 de maio <sup>(78)</sup>.

2.<sup>a</sup> bis) 1500: *Expedição de reconhecimento mandada por D. Manuel a Vera Cruz.*

Na seqüência do trecho citado a propósito de Gaspar de Lemos traz Correia estes dizeres: e logo (El Rey) armou navios com que tornou a mandar André Gonçalves a descobrir esta terra, porque mandou experimentar o pão e acharam que fazia muy fina cor vermelha, com que logo fez contrato com mercadores que lhe compraram o pão a peso, que foram carregar este brasil, de que houve grande trato e muito proveito...

Se tomarmos à letra a passagem, seríamos forçados a admitir que depois da chegada do emissário de Cabral e no mesmo ano de 1500, foram navios portugueses propositalmente a Vera Cruz a mandado de D. Manuel.

Não é impossível que a descrição da extensa e formosa costa da terra dos papagaios determinasse desde logo o monarca à empresa, mas temo-lo por improvável. Os negociantes italianos estabelecidos em Lisboa, que espionavam por corta dos seus estados, não se esqueceriam de acusar esta primeira viagem, de que não falam os documentos desta proveniência até agora desvendados. É certo que eles são todos posteriores ao segundo semestre de 1500; mas não se descobrem vestígios de tal viagem no mapa de Cantino, copiado de um protótipo oficial. Deve pois ser interpretado com largueza o logo do cronista, tanto mais que o *contracto com mercadores*, de que êle nos diz ter sido logo feito, outra coisa não é senão o arrendamento das terras de S. Cruz, celebrado em 1502 por D. Manuel com cristãos novos, ao qual nos havemos de referir, e que foi consecutivo a uma expedição enviada em 1501.

Diz Alberto Cantino, emissário do duque de Ferrara na côrte portuguesa, numa carta dirigida a seu amo em 17 de outubro de 1501 em que lhe da conta dos recentes descobrimentos de Gaspar Côrte-Real <sup>(79)</sup>:

O rei pôs agora em vigor uma determinação: a todos os que no seu reino cometeram delitos dignos de grandes penas ou de morte e que êle faz prender, não os manda matar; conserva-os e a seu tempo os envia a estes lugares e ilhas descobertas, e lhes assegura que, se em qualquer ocasião tornarem a Lisboa das terras onde os deixaram, lhes perdoa o delicto e faz mercê de quinhentos ducados; mas eu creio que raros tornarão, pois que em um lugar chamado Santa Cruz, por ser delectável de bons ares e abundante de frutos dulcíssimos, fugiram cinco marinheiros do navio do Rei, e não quizeram mais de lá voltar e ali ficaram.

Metterò un termine il quale hora ha posto in uso questo Re: tutti coloro quali nel suo regno commettono cose digne di gran pena overo di morte, tutti quelli fa pigliare ne alcun ne amaza, et servandoli col tempo gli manda in questi lochi et insule ritrovate, et imponeli questo, che se mai per alcun tempo ritornarano de donde gli harano lassati per terra a Lisbona, perdonali el delicto, e fali mercede di cinque cento ducati, ma credo io che rari ve ne tornarano, benche in un loco che si chiama Santa Croce, per essere dilectevole de bona aria et de dulcissimi fructi abundante, fugirno cinque marinari dela nave del Re, et non volseno più tornare in nave et li restarno.

Dêste período se tem pretendido deduzir a existência duma viagem realizada entre sua data, outubro de 1501, e a chegada de Gaspar de Lemos em 1500, a qual podia ser então a atribuída por Correia a André Gonçalves.

O agente de Hércules d'Este refere-se evidentemente à fuga de marinheiros em 1500, pois as armadas partidas em 1501 que tocaram em S. Cruz só voltaram depois da sua informação. Ora quanto à de Cabral diz-nos a missiva de Caminha: *Creo Senhor que com estes dois degradados que aquy ficam, ficam mais dois grometes que esta noite se saíram desta naao no esquiê em terra fogidos, os quaes nom vieram mais e cremos que ficaram aquy porque de manhaã prazendo a deos faremos daqy nossa partida.* Dois degradados e dois grumetes são coisa diferente de cinco marinheiros; parece pois que o episódio contado por Cantino não se deu com Cabral, mas sim com Gaspar de Lemos, ou então

(78) Derby d'Orville, no escrito citado na nota 10 que abunda em extravagâncias, sustenta a hipótese de Gaspar de Lemos intitular de S. Jorge o cabo porque em 23 de abril desembarcou Cabral pela primeira vez em Vera Cruz, quando a verdade é que a terra foi avistada em 22 de abril e nem Gaspar de Lemos nem Cabral desembarcaram em 23, como se conclui da carta de Caminha, em cuja circunstanciada relação não figura o nome do santo cavaleiro.

(79) HARRISSE, *Les Corte Real*, apêndice XVII, pág. 208.



na expedição que está em exame. Porém a conclusão não é segura, conforme já tinha observado HARRISSE que primeiro estudou o caso. De facto, Cantino podia transmitir uma notícia transtornada e sem cunho oficial, como sucedeu diversas vezes aos agentes italianos; êle parece ignorar que o decreto régio sobre degredados já tivera plena execução no ano anterior, pois com Cabral seguiram muitos condenados. Demais, se na noite de 30 de abril para 1 de maio, data da carta de Caminha, se evadiram dois grumetes, é possível que de 1 para 2 outros os imitassem, certos como estavam da partida da armada no dia seguinte. Não há portanto necessidade de explicar o dito do agente com outra expedição; mas supondo que a fuga dos cinco marinheiros se efectuou depois da de Cabral, ainda é admissível atribuí-la à de Gaspar de Lemos.

3.ª) 1501-1502: Expedição à Índia, sob o comando de João da Nova.

Este fidalgo, de estirpe galega, que se distinguira em navegações e era alcaide-mór de Lisboa, foi mandado à Índia em 1501, antes do regresso de Cabral. Levava três náus e uma caravela; esta armada pelo negociante florentino Bártolo Marchione e comandada pelo seu compatriota Fernando Vinet, e uma das náus por conta de D. Álvaro, irmão do duque de Bragança, a mando de seu escudeiro Diogo Barbosa.

A data da partida varia nas crónicas; Gaspar Correia trá-la em 1 de março; João de Barros e Damião de Góis em 5 (80). A *Relazione de Lunardo da chà Masser* fixa-a no decurso de abril; a carta de 1505, atribuída a D. Manuel, em 11 dêste mês (81). As numerosas incorrecções dêstes dois documentos tiram-lhes autoridade, quando em contradição com os melhores cronistas, e levam-nos a preferir estes, tanto mais que possuimos informação segura e confirmativa. Pasqualigo, embaixador de Veneza, numa carta escrita de Saragoça em 12 de outubro de 1502 (82), faz conciso extracto doutra de 10 de setembro, proveniente de Francesco de la Faitada, na qual êste negociante cremonês e espião

... avisa que as 4 náus esperadas da Índia não tinham arribado; partiram há dezoito meses.

... avisa, le 4 nave si aspectava de Índia, non erano zonte; è mexi 18 partino.

Esta era a armada de João da Nova; ora contando para traz 18 meses desde 10 de setembro, caímos em 10 de março. De acôrdo com Barros e Góis podemos estar seguros de que a partida do capitão-mór galego, cuja data é para nós importante, se realizou na primeira dezena de março. O regresso realizou-se a 11 de setembro, segundo estes dois autores. No final do citado extracto leem-se as seguintes e obscuras palavras, que não são de La Faitada, nem de Pasqualigo, mas do analista Marino Sanuto a quem se deve a redacção:

noto como é a nova de Calecut, pelo dia 13 chegaram a Lisboa as caravelas com especiarias; a qual nova está em mãos do senhor Alvisé de Molin.

noto com'è la nova di Coloqu, par a di 13 zonzese a Lisbona le caravele con specie: la qual nova è in man di sier Alvisé da Molin.

Caravelas aportadas a Lisboa em 1502 com especiarias provenientes de Calecut só podiam ser as de João da Nova, que assim teria tornado da sua viagem em 13 de setembro. É uma nova versão, talvez exacta, se é que os 4 navios aportaram todos no mesmo dia.

Não padece dúvida que o capitão-mór tocou em Vera Cruz. Esta terra, a quall pareço que nosso Senhor milagrosamente quijs que se achasse porque he muy conveniente e necessaria a navegação da Índia, como escreve D. Manuel em 1501, tornou-se a partir de sua descoberta, uma escala quási obrigatória para as armadas, e devia tê-lo sido para a primeira que seguiu depois do regresso de Gaspar de Lemos. Na carta de 1505, atribuída ao mesmo monarca, vêmo-lo exprimir-se análogamente, quando se refere a João da Nova: *Naquelle mesmo anno (1501), em dez do mes de Abril (?): não tendo noticia d'aquella primeira armada, mandei ás sobreditas partes outras quatro naus bem equipadas, as quaes, porque já havia noticia daquella nova terra chamada de Santa Cruz, ahi foram ter para tomar algum refresco, pois certo a dita terra é muito necessaria para essa viagem.*

Os cronistas são omissos a respeito desta escala de João da Nova, excepto Correia (83):

.....

(80) Correia, *Lendas da Índia*, pág. 235 do 1.º volume; Barros, *Decada I*, livro V, cap. X; Góis, *Chronica de D. Emanuel*, parte 1.ª, cap. LXIII.

(81) Próspero Peragallo, op. cit., pág. 71 e 21.

(82) Berchet, obra e tomo citados, pág. 91.

(83) *Lendas da Índia*, pág. 235 do 1.º volume.

*Pelo regimento de navegação que os pilotos levaram, fizeram seu caminho ao longo da costa do Brasil que era já toda descoberta por muitos navios que lá hião tratar, e forão de longo até o cabo de Santo Agostinho, e dali foram atravessando para o cabo de Boa Esperança. O testemunho das Lendas da Índia é suspeito, e é inteiramente inexacto que antes de 1501 muitos navios fôsem tratar a Santa Cruz, mas subsequêntemente se verá que desta vez êle acertou. João da Nova esteve realmente em 23 de abril perto do cabo de S. Agostinho.*

Os autores unânimemente concedem a êste capitão a descoberta, durante esta expedição, das ilhas da Ascensão e Santa Helena. Quanto à primeira, podemos tê-la por certa. Efectivamente, pondo de parte as navegações costeiras de Bartolomeu Dias e doutros que não se afastaram da costa africana, a Ascensão, em pleno oceano, só podia ter sido vista antes de 1501 na carreira da Índia, quer por Vasco da Gama quer por Alvarês Cabral; mas o roteiro de viagem do primeiro não a menciona, e o segundo na ida deixou-a muito ao norte e na volta muito à esquerda, tendo seguido sem escalas do cabo de Boa Esperança a Bezeguiche. Foi pois achada por João da Nova em 1501, ou mais tarde por outro navegador daquela carreira. Há porém um argumento decisivo em favor do fidalgo galego: é que a ilha já figura, com o nome de *ascenssam* e latitude exacta, no planisfério de Cantino, ultimado menos de dois meses depois do seu regresso da Índia.

Barros e Góis asseveram que êle lhe pôs nome *Conceição* <sup>(64)</sup>, mas com certeza se enganam, como o atesta claramente Cantino. A Conceição da Virgem, aliás, comemora-se em 8 de dezembro, e neste mês de 1501 não pairava João da Nova no Atlântico; estava na Índia. A Ascensão de Cristo celebra-se numa quinta-feira, 39 dias contados sobre o domingo da Páscoa da Ressurreição, que em 1501 foi a 4 de abril e em 1502 a 27 de março. A ilha deve pois ter sido avistada em 13 de maio de 1501, na ida para a Índia, ou em 5 de maio de 1502, no regresso a Portugal. Se o foi na última data, como a armada chegou a Lisboa em 11 de setembro, gastou 129 dias no trajecto entre a capital e a Ascensão, o qual não excede 1080 léguas, fazendo-o passar pelo arquipélago de Cabo Verde. Supondo às náus o andamento bem reduzido de 18 léguas diárias (3 milhas à hora), já que vinham carregadas de especiaria e fatigadas de longa viagem entremeadas de combates, bastavam 60 dias para vencer aquela distância; donde se infere que gastaram 69 dias em refrêscos nas escalas, o que é inteiramente inverosímil.

Ficamos então reduzidos à primeira data. Se, como dizem Barros e Góis, o capitão partiu em 5 de março, teria levado 70 dias a chegar à ilha em 13 de maio, o que é muito de estranhar. Seus navios, forçosamente veleiros, correriam mais de 4 milhas à hora no princípio da viagem, e concedendo-lhes velocidade comparável com a de Cabral em 1500, não podiam gastar mais de 15 dias no trajecto entre Lisboa e o arquipélago de Cabo Verde. Dando de barato 5 dias de demora nestas ilhas e outros 15 para vencer a distância à Ascensão, mais curta que a precedente, contamos o total de 35 dias utilizados na viagem, isto é, metade do lapso acima indicado. Seria pois de abandonar a hipótese da descoberta em 13 de maio, se a não viesse amparar a escala de Vera Cruz, cuja existência fica assim confirmada. Ela explica perfeitamente a diferença. João da Nova alcançou o arquipélago de Cabo Verde nas proximidades de 20 de março e Vera Cruz não longe de 20 de abril, dando cêrca de um mês para a travessia do Atlântico, como aconteceu a Cabral. É certo que em vez de arribar a Pôrto Seguro, por 17° de latitude, ficou entre 5° e 8°, nas proximidades do cabo de S. Agostinho. Isto demonstraremos mais tarde. Em seguida tomou o rumo de leste, em demanda do litoral africano, com a esperança de encontrar a armada de Cabral tornada da Índia, que em verdade dobrou o cabo a 22 de maio. A Ascensão dista 8° do equador e está afastada perto de 390 léguas da costa brasileira; ora em 17 dias era fácil navegá-las e encontrar a ilha em 13 de maio. A rota assim delineada trás como consequência que João da Nova não tocou em Pôrto Seguro, nem à *fiori* em paragens mais meridionais, pois é inadmissível que largasse dêsse porto, a 17° de latitude, para subir à Ascensão, em 8°, retrocedendo em seguida para a costa d'África.

Quanto à pequena ilha que o destêrro e morte de Napoleão fêz saír da obscuridade, parece-nos que não póde a sua descoberta ser-lhe imputada com igual segurança, conquanto Barros e Góis sejam formais a êste respeito. Socorrendo-nos do calendário do *Regimento do estrolabio e do quadrante*, exemplar de Munich <sup>(65)</sup>, aí topamos com *Helena raynha may* a 21 de maio; neste dia deveria pois ter

<sup>(64)</sup> Barros, *Decada I*, livro V, cap. XI; Góis, *Chronica de D. Emanuel*, parte 1.a, cap. LXIII.

<sup>(65)</sup> Joaquim Bensaúde imprímio, por conta do Governo português, magnificas edições fac-similares do *Regimento do estrolabio e do quadrante* (1509?), exemplar de Munich, do *Regimento de Evora de 1518*, *Tratado da espera do mundo*, *No regimento da declinaçam do sol*, e do *Reportorio dos tempos*, de Valentim Fernandez, de que houve uma edição em 1518.



aparecido pela vez primeira a ilha quer na ida em 1501, quer na volta durante o ano imediato.

A segunda hipótese tem escassa probabilidade. Desde 21 de maio até 11 de setembro, quando João da Nova fundeou em Lisboa, vão 113 dias; ora com a marcha vagarosa de 3 milhas por hora, bastam 78 para vencer as 1400 léguas do trajecto entre Santa Helena e a capital portuguesa, passando pelo arquipélago de Cabo Verde. O incerto Gaspar Correia menciona, ãe só, uma escala final na ilha Terceira<sup>(6)</sup>, provocada talvez por tempo tormentoso ou ventos contrários, mas assim mesmo não é fácil explicar os dias sobejos. Escolhendo ao contrário o primeiro dos dois anos arriscamo-nos a acertar. Com efeito, é bem plausível que João da Nova, tendo largado da Ascensão em 13 ou 14 de maio, em 21 do mesmo mês se encontrasse em Santa Helena (lat. 16° S), que dista umas 180 léguas da primeira e está, para mais, no seu caminho para o cabo da Boa Esperança. O achado teria assim acontecido na ida para a Índia e não no retorno, como querem os cronistas.

Mas é possível que na armada não usassem do calendário de Múnich. O de Évora, de alguns anos posterior, é mais abundante em Helenas. Dá-nos em 15 de abril *Helena virgem*, e em 22 de maio *Helena raynha*; além disto trás em 17 de agosto *Verena Emperatrix*, personagem desconhecida que supomos erro tipográfico por *Helena imperatrix*, pois esta se celebra nos nossos dias em 18 de agosto. Iguais indicações se encontram no *Repertorio dos Tempos*, impresso por Valentim Fernandes em 1518. Há que apurar se é admissível a presença de João da Nova na ilha em abril ou agosto, pois já vimos que o era em 22 de maio. A primeira data, 15 de abril, tem de excluir-se forçosamente. A frota, que partiu de Lisboa em primeira dezena de março fez escala por Vera Cruz, onde se achava em 23 de abril, como mostraremos mais tarde; mas independentemente disto observamos que, tendo sido a Ascensão descoberta em 13 de maio de 1501, não se explica Santa Helena em 15 de abril do mesmo ano, a não se aceitar o absurdo de um retrocesso de João da Nova. Podia contudo a ilha em questão ter sido achada em 1502. Ora, entre 15 de abril e 11 de setembro, data do regresso, correram 149 dias, mas para o percurso entre Santa Helena e Lisboa 70 dias são de sobejo, sendo incrível que fossem consumidos 79 dias em refrêscos nas escalas possíveis.

A ultima data, 11 de agosto, tem mais alguns visos de aceitar-se, mas não escapa a grave contestação. Como João da Nova, indo para a Índia em 1501, tocou na aguada de S. Braz em 7 de julho, consoante se lê em Barros, segue-se que a descoberta se teria efectuado no regresso de 1502, como diz o cronista. Entre 17 de agosto e 11 (ou 13) de setembro, quando aportou a Lisboa a armada, mediam 25 (ou 27) dias, durante os quais deviam ter sido percorridas as 1250 léguas de trajecto, supondo-o directo sem desconto de algum tempo perdido em escalas de refrêscos. Isto conduz ao andamento de 50 léguas por dia, o que nos parece uma velocidade excessiva, compatível apenas com navios muito veleiros, que não tivessem suportado as canseiras de uma viagem acidentada de ano e meio. A única data aceitável para a descoberta da ilha por João da Nova é, portanto, 21 de maio de 1501 e a esta nos encostariamos, se contra ela e contra as demais não militasse uma razão de peso; é que no mapa de Cantino, que regista a Ascensão, não aparece S. Helena.

O mapa-mundi de Juan de la Cosa (1500) traz dois grupos fantasiosos de ilhas no Atlântico, em latitudes austrais aproximadas de 2° e 15°, com as denominações *islas tibias* e *islas tausens*. O de Cantino traz a Ascensão na latitude exacta de 8°, tendo juxtapostas outras *ilhas tebas*, correspondentes ao primeiro grupo de La Cosa. Como estas realmente não existem, pois a Ascensão está isolada, vê-se que o cartógrafo português inscreveu primeiro o grupo, guiando-se por indicações antigas, e mais tarde lhes juntou outra, a qual opôs o nome português *ascenssam*, se é que se não serviu duma já desenhada. Faltam porém no planisfério de Cantino as *islas tausens* de La Cosa, arquipélago imaginário de que só uma ilha é real, S. Helena. A sua ausência vem pôr em dúvida a descoberta do capitão galego<sup>(7)</sup>.

4.<sup>a</sup>) 1501-1502: Expedição mandada a Vera Cruz sob o comando de Fernão de Loronha.

Na carta de Pasqualigo, atraz citada a propósito da partida de João da Nova, dá o oratore vèneziano a seguinte noticia, transmitida por La Faitada em 10 de setembro de 1502:

(6) Lendas, a pág. 260.

(7) Duarte Pacheco, em 1505, não traz Santa Helena na sua lista de ladezas mas também omite a Ascensão. A ilha dèste nome, mencionada na costa brasileira com 21° de latitude austral, é a *Ascensão pequena*, actual da Trindade, situada por 20° 30' S e 29° 19' O Greenwich.

... e as caravelas, mandadas no ano passado a descobrir a terra dos papagaios ou de Santa Cruz, tinham tornado em 22 de julho; e o capitão referia ter descoberto mais de 2500 milhas de costa nova, e não ter achado o fim dela. As ditas caravelas vieram carregadas de brasil e cássia (fistula), e não trouxeram outras especiarias.

... e le caravele, mandate l'anno passà a scoprir la terra di Papagà o ser di Santa Croce, a di 22 lio era no ritornate; e il capitanio referiva aver scoperto più di 2500 mia de costa nova, ne mai aver trovato fin de ditla costa, e ditte caravele è venute charge di verzi et di cassia, ne altre specte hanno portati.

Dêste trecho precioso se deduz que desde data incerta de 1501 até 22 de julho do ano seguinte sulcou o Atlântico uma frota portuguesa, comissionada para explorar regularmente a costa brasileira. Na carta de 1505 imputada a D. Manuel, a propósito dos degredados deixados em Vera Cruz por Cabral declara o monarca: *D'estes dous homens, em outra armada que directamente mandamos àquella terra, voltou um que sabia a lingua dos indigenas e nos informou de tudo.* Vimos já que muito provavelmente nenhuma expedição portuguesa fôra a Vera Cruz em 1500, além da de Cabral, dada a ausência de qualquer indício no mapa-mundi de Cantino; donde se segue que a mencionada por D. Manuel é posterior a êste ano, e ao parecer deve coincidir com aquela que nos occupa. Ela é a mesma que Gaspar Correia diz comandada por André Gonçalves, a seguir a qual foi experimentado com êxito o pau brasil e feito o *contracto com mercados*. O nome do capitão aparece sômente neste cronista, aliás o único que nos fala de viagem directa a Vera Cruz, e por êste motivo alguns se encostam à autoridade suspeita das *Lendas da Índia*. Quando nos occuparmos da ilha que no mapa de Cantino é intitulada *Quaresma*, exporemos as razões pelas quais admittimos ter sido capitão-mór desta armada Fernão de Loronha, cavaleiro da casa de el-rei D. Manuel. Ela devia compôr-se de 3 navios, porquanto seja idêntica à de Américo Vespúcio, de que trataremos no próximo número.

Se a expedição é aquella a que se referiu D. Manuel em 1505, pôde deprender-se de suas palavras o carácter official da sua missão; contudo cuidamos não as tomar tanto à letra. Damião de Góis, tratando da de Gonçalo Coelho em 1503, di-la mandada por el-rei; todavia tudo quanto sabemos dela faz crer que foi armada por negociantes cristãos novos, em cumprimento de um *contracto com a corôa*.

Falando dos navios enviados à Índia, explana João de Barros<sup>(85)</sup>; *Cá ordenou El-Rey, pera que os homens deste Reyno cujo negocio era commercio, tivessem em que poder tratar, dar-lhes licença que armassem náos pera estas partes, dellas a certos partidos e outras a frete; e o qual modo de trazer a especiaria a frete ainda hoje se usa. E porque as pessoas, a que El Rey concedia esta mercê, tinham por condição de seus contratos, que elles haviam de apresentar os Capitães das náos, ou navio que armassem, os quaes El Rey confirmava, muitas vezes apresentavam pessoas mais sufficientes pera o negocio da viagem, e carga, que haviam de fazer, do que eram nobres per sangue.*

Dentro dêste critério succedeu que na armada de Cabral iam dois navios por conta de particulares; um de D. Álvaro, irmão do duque de Bragança, associado a Bártolo Marchione, Jerónimo Sernige e a outro italiano; outro do conde de Portalegre, D. Diogo da Silva de Menezes (que fôra aio de el-rei), ligado a vários mercadores. Do mesmo modo, dos 4 navios de João da Nova só dois se podem considerar de D. Manuel; porquanto o terceiro, comandado por Diogo Barbosa, foi armado por D. Álvaro, cujo criado era, e o quarto pertencia a Bártolo Marchione, que apresentou como capitão o seu conterrâneo Fernando Vinet. Duma carta de 26 de setembro de 1502 do cremonês La Faidada<sup>(86)</sup> se deduz que os mercadores italianos, interessados no comércio da Índia tinham resolvido, em vez de fretar os navios e correr com tôdas as despesas, adoptar o processo de deixar estas a cargo de el-rei a trôco de metade do carregamento de espécies, para comprar as quais forneciam as somas necessárias.

Se era assim nos negócios da Índia, que constituíam monopólio da corôa, por maioria de razão devia acontecer nos da terra selvagem de Vera Cruz, onde mal luzia a esperança de encontrar matéria comerciável e metais preciosos, e se tornava bemvinda a iniciativa particular, com licença e sob auspícios régios. É portanto muito de crer que desta vez igualmente ao lado de D. Manuel

<sup>(85)</sup> Decada I, livro V, cap. X.

<sup>(86)</sup> Do Ministério da Instrução na Itália, por obsequiosa intervenção do Ministro de Portugal dr. Eusébio Leão, obtemos cópia das duas cartas de La Faidada, de 26 de junho de 1501 e de 26 de setembro de 1502, ambas dirigidas ao oratório veneziano da época e publicadas, a primeira, em apêndice ao cap. VII e a segunda ao presente desta obra. Da de 26 de junho consta a existência na armada de Cabral dos navios de D. Álvaro de Bragança e D. Diogo de Menezes, o primeiro dos quaes trouxe a nova do regresso de mais quatro, e o segundo se perdeu no grande temporal em que morreu Bartolomeu. Da de 26 de setembro vem a noticia do texto, referente ao modo de carregar as náos mercantes da Índia. Dela parece concluir-se que os quatro navios de João da Nova iam por conta de mercadores. Gaspar Correia diz que só iam duas (*Lendas da Índia*, pág. 294).



arماسsem mercadores, e entre eles o poderoso Marchione, por cuja conta ficaria o soldo das tripulações e o material bélico, e talvez a designação de algum capitão. Seria uma expedição de carácter mixto: oficial, porque tinha em vista explorar geográficamente as novas regiões, assegurando nelas o domínio português; e mercante, porque era seu objectivo não menos importante utilizar suas possíveis riquezas. Não foram muito consideráveis as encontradas; apenas pau brasil, matéria tintorial e cana-fistula, um medicamento.

Presumimos que nela também tomaram parte certos negociantes cristãos novos, a julgar do contracto feito com eles em seguida à viagem. Duma carta de Pietro Rondinelli, datada de Sevilha aos 3 de outubro de 1502, destacamos o seguinte (\*):

*Américo Vespúcio estárá aqui dentro em poucos días, o qual suportou bastantes fadigas e teve pouco proveito, pois merecia mais que o ordinário; e o rei de Portugal arrendou a terra que elle descobriu a certos cristãos novos, e são obrigados a mandar todos os anos 6 navios e descobrir todos os anos 300 léguas adiante, e a fazer uma fortaleza no território descoberto e mantê-la nos ditos 3 anos; e no primeiro ano nada pagam, no segundo 1/6, no terceiro 1/4, e fazem conta de trazer pau brasil e escravos, e talvez achem outra coisa de proveito.*

*Amerigo Vespucci arém qui fra pochi di, el quale á durato assai fatiche e a'uto pocho profitto, che pure meritava altro che l'ordine; e re di Portogallo arrendó la terra che lui discoperse a certi Christiani nuovi, e sono obrighati a mandare ogni anni 6 navilli a scoprire ogni anni 300 leghe avanti, e fare una forteza nel dischoperio e mantenela detti 3 anni, e'l primo anno non paghano nulla, e'l secondo el 1/6, e'l terzo el 1/4, e fanno chonto di portare verizino e schiavi e forse vi trovaranno chose d'altro profitto.*

Neste arrendamento a judeus conversos fundamos a presunção de que eles não foram extranhos à expedição terminada em 22 de julho de 1502.

As informações foram talvez fornecidas a Rondinelli pelo próprio Vespúcio que, no lance de se lamentar, deu largas à sua incorrigível jactância, dando-se por descobridor de S. Cruz. Elas não podem ter sido enviadas, em face da data da carta, depois da última semana de setembro, de sorte que entre esta e a última de julho se fêz o contracto com os cristãos novos. É verdade que Vespúcio, narrando a sua terceira navegação, alega ter chegado a Lisboa em 7 de setembro, e assim só depois dèste dia poderia ter sido fechada a operação, mas vamos demonstrar já que a data está viciada.

A informação do capitão-mór transmitida por La Faitada, quanto à extensão de costa percorrida é como de costume muito exagerada; ela foi certamente inferior a 2500 milhas ou 625 léguas.

#### 4.ª bis) 1501-1502: Primeira viagem de Américo Vespúcio às terras de S. Cruz.

Tem-se gasto ondas de tinta a propósito desta expedição, desde logo divulgada pelos prélos donde lhe adveio grande notoriedade; mas é forçoso confessar que a narrativa de Vespúcio, se despertou intensa curiosidade nos seus contemporâneos e ainda hoje oferece qualquer interesse literário, sob todos os outros aspectos é de tal modo vaga, deficiente e errada que está bem longe de justificar tamanho ruído e tam vastos comentários. A conta desta viagem e doutras três, tôdas confusamente contadas e entremeadas de falsidades e fantasias, deve o Novo Mundo seu actual nome América— injustiça manifesta, pois não se pôde atribuir ao vaidoso viajante a descoberta de parte alguma dela.

As obras fundamentais para o seu estudo, muitas vezes impressas, são (\*):

a) *Mundus Novus*, carta a Lorenzo di Pier Francesco de Medicis (1.ª edição Florença, 1503?); descreve esta viagem.

b) *Lettera di Amerigo Vespucci della isola nuovamente trovate in quatro suoi viaggi*, carta a Pier Soderini (1.ª edição Florença, 1505-1506); contém a descrição das quatro viagens em 1497, 1499, 1501 e 1503.

c) *Quatuor Americi Vespucci navigationes*, tradução latina de uma versão francesa da carta anterior, que faz parte do tratado *Cosmographiæ Introductio* (1.ª edição S. Deodato, 1507), no qual é sugerido o nome América.

d) Duas cartas escritas por Vespúcio a Lorenzo de Pier Francesco de Medicis, a primeira de Cabo Verde (Bezeguiche) em 4 de junho de 1501, a segunda de Lisboa em data desconhecida de 1502; ambas são hoje reputadas apócrifas, conquanto decalcadas sôbre documentos autênticos.

Nenhum cronista português, nenhum dos numerosos documentos da época conservados nos

(\*) Berchet, op. cit., tómo II, pág. 121.

(\*) Estão transcritas no volume de Vignaud, *Améric Vespuce*. A crítica do illustre americanista, tam apurada quando se ocupa de Colombo, revela-se frouxa com Vespúcio, que é favorecido demais.

arquivos portugueses se ocupam desta viagem de Vespúcio, ou sequer lhe mencionam o nome, sob qualquer rúbrica<sup>(93)</sup>; verdade seja que nesses arquivos não ficaram vestígios das primeiras expedições mandadas ao Brasil. António Galvão, sem citar nomes, é o único a descrever sumariamente uma de tal modo coincidente com a do florentino, que mostra ter sido tomada duma das muitas publicações sob sua responsabilidade, provavelmente das *Quatuor navigationes*<sup>(94)</sup>. Aires do Casal observa que Galvão é solícito em mencionar os comandantes das armadas portuguesas<sup>(95)</sup>, sendo o seu silêncio mais um motivo para supor o relato inspirado num escrito do florentino, que cuidadosamente omite todos os nomes afim de pôr em relêvo sua personalidade.

Desde logo se levanta a questão de saber se esta expedição é ou não distinta da mencionada por La Faitada, de que tratamos no número anterior. Segundo o texto da *Lettera*, que passa por digno de mór confiança, saiu o nauta amador de Lisboa com três navios<sup>(96)</sup> em 10 de maio de 1501, e regressou à mesma cidade em 7 de setembro do ano seguinte; ora conquanto o lacónico extracto, inserto na carta de Pasqualigo, não traga a partida das caravelas nem o seu número, é explícito quanto à chegada, em 22 de julho. A divergência é tam considerável que somos levados a crer na existência de duas expedições mandadas em 1501, ao Brasil; mas para isso é necessário admitir a exactidão das datas de Vespúcio, e nós sabemos de fonte certa que êle falseou na *Lettera* as da sua segunda navegação, ocorrida em 1499 às ordens de Hojeda<sup>(96)</sup>.

Por fortuna não escapou ao oratore veneziano um pormenor, para nós muito importante, da comunicação de La Faitada; a sua data, que é 10 de setembro, isto é, três dias depois do suposto regresso de Vespúcio. Seria surpreendente que o espíão, tam cuidadoso em informar seus amos do movimento das armadas portuguesas, se limitasse a mencionar a chegada das primeiras caravelas em julho, omitindo completamente as que aportaram em 7 de setembro, nas quais vinha o seu compatriota em suposta comissão de D. Manuel. Se assim procedeu, e só fala daqueles navios, é porque foram os únicos; e já temos o bastante para invalidar a data apontada na *Lettera*.

Ao mesmo resultado convergem as palavras atrás reproduzidas de Rondinelli. Para conceber e ultimar o vultuoso negócio do arrendamento a cristãos novos, não eram suficientes os 15 dias decorridos entre 7 de setembro e a última semana do mês, em que foi feita a comunicação ao italiano, residente em Sevilha; o contracto devia pois ter sido elaborado em seguida à expedição concluída em 22 de julho. Se o regresso de Vespúcio tivesse sido em setembro, como êle alega, segue-se que anteriormente outros além de Cabral já tinham explorado a terra de S. Cruz, e seria de estranhar que o florentino se lhe referisse como seu descobridor: *la terra che lui discoperse*.

Póde ainda tentar-se a justificação de discrepância entre as duas datas de Vespúcio e La Faitada; é que o florentino chegou em setembro e o comandante se antecipou em julho. Da *Lettera* consta que os navios, três a princípio, ficaram reduzidos a dois, visto como o terceiro foi queimado na Serra Leoa, plausivelmente por roído do busano; o capitão-mór devia então tornar isoladamente, mas o espíão cremonês fala em mais dum, *le caravale*. Para nós, até prova em contrário, há na *Lettera* deturpação de datas de regresso, tanto na segunda como na terceira navegação<sup>(97)</sup>.

¿A quem teria sido confiado o comando da frota? Vespúcio é omissão, só se ocupando de si próprio, e nos nossos cronistas não encontramos vestígios desta viagem; mas como ela é idêntica à de La Faitada e de Correia, que lhe dá como capitão-mór André Gonçalves, seríamos tentados a encabe-

(93) Visconde de Santarém, *Recherches historiques, critiques et bibliographiques*, Paris, pág. 18.

(94) *Tratado dos descobrimentos antigos e modernos*, Lisboa, 1731, pág. 36. Humboldt supõe ter Galvão bebido noutra fonte, argumentando com que não cita o nome de Vespúcio e limita a sua exploração a 32° de latitude, quando êle afirma ter alcançado 50° (*Examen critique*, t. VI, pág. 75). A ausência do nome provém do florentino não ser o chefe, mas apenas um narrador; as *Quatuor Navigationes* dizem que a última paragem continental visitada estava por 32°. Depois disto Vespúcio não alega ter visto terra até à desconhecida excepto, perto de 52°, uma *vaga costa brava* de que nunca mais houve notícia, o que justifica o silêncio de Galvão. Vignaud tira da narrativa de Galvão uma prova da autenticidade da viagem (op. cit., pág. 158).

(95) *Corografia Brazilica*, t. I, pág. 38.

(96) A fiel narrativa do *piloto anónimo* refere que Cabral topou em Bezenegue (Bezeguiche) três navios mandados pelo rei de Portugal a descobrir na terra achada quando ia caminho de Calecut. Por outro lado, a *Lettera* confirma a passagem de Vespúcio pelo pórtico africano, e a carta de 1501 relata que ali deparou com duas náus de Cabral; ora ainda quando êste documento seja apócrifo, não se compreende a invenção do encontro e da conflagração com o lingua Gaspar, cheia de pormenores verídicos que só podiam ser conhecidos dêsse modo. O encontro deu-se e perience ao número escasso de indicações relativas à terceira viagem que se podem reputar certas.

(97) Veja-se no capítulo III desta obra a secção intitulada *A segunda navegação de Vespúcio*, e a nota 32 do presente estudo.

(98) Capitano de Abreu supõe igualmente que Vespúcio chegou em 22 de julho e não em 7 de setembro (nota C à pág. 132 da *Historia geral do Brasil* de Varnhagen).



chá-la nesta personagem desconhecida, se doutra banda não surgissem motivos mais adiante expostos para lhe substituir Fernão de Loronha. Para Aires do Casal o comandante era Gonçalo Coelho, mas o ilustre sacerdote português confundiu a terceira e quarta navegações de Vespúcio.

Outro ponto tem dado margem a discussões, ¿Teria D. Manuel reclamado directamente o concurso do florentino, como êle vangloriosamente pretende? Segundo a versão da *Lettera*, repetida na tradução *Quatuor Navigationes*, o rei de Portugal despachou a Sevilha um mensageiro com uma carta, atraindo-o a seu serviço e, mal contente com o resultado negativo da diligência, expediu-lhe um emissário especial florentino, com a injunção de o arrastar consigo até ao reino. No *Mundus Novus* vemos que o navegador foi a expensas e mandado de D. Manuel, e na carta do Cabo Verde diz-se que el-rei o chamara. Vespúcio insiste no convite régio, e no entanto só temos motivos de o esranhar. Tratando-se de uma exploração de terras portuguesas, apenas vistas de marítimos portugueses, e dado o estado de adiantamento de sua náutica, é incompreensível que o monarca solicitasse, e com instância, a cooperação de quem nunca por lá passára e nem sequer era piloto, mas simplesmente um modesto mercador. Ainda se admitiria o gesto se tivesse ultrapassado a fronteira sua fama de notável cosmógrafo ou astrónomo, capaz de ofuscar os que em Portugal se alçavam a esta categoria; mas tal não sucedia, nem êle a merecia por título algum, pois as obras cuja paternidade se lhe pôde imputar formigam de fantasias e disparates inesperados num bom escolar. Nenhum texto, nenhum documento oficial ou privado autoriza a afirmação, insistentemente feita na toada das frases feitas, de que Vespúcio gozava em 1501 reputação de competente em astronomia e cosmografia<sup>(88)</sup>. Era um simples amador, e de estôfo somenos, como o demonstram os êrros de que estão cheios seus escritos. Só depois das duas viagens empreendidas ao serviço do reino vizinho lhe começou o renome em Espanha, onde a ignorância dos pilotos era tamanha que lhes aproveitou seu saber entre 1508 a 1512; só depois de ensinado por portugueses foi impresso e levado à notoriedade. Mais plausível é que o tivesse chamado seu patrício Bártolo Marchione, estabelecido prósperamente em Lisboa onde gozava o favor régio; e o interesse material o moveria tanto quanto a ânsia de se instruir e de percorrer o Novo Mundo. Acobertando-se com o convite régio, Vespúcio desculpava-se aos olhos dos castelhanos de ter abandonado o serviço do seu país. Talvez tivesse sido apresentado a D. Manuel com os capitães da armada, consoante a prática apontada por João de Barros; talvez cobrasse soldo de el-rei, como diz o *Mundus Novus*, e não do armador do navio em que foi. Se assim passou, não tem cabimento a reflexão de Rondinelli, irspirada nas queixas do florentino: *Américo Vespúcio... suportou bastantes fadigas e teve pouco proveito, pois merecia mais que o ordinário*. A ingratitude dos reis é proverbial, e D. Manuel não se exime à acusação, mas é inadmissível que o faustoso monarca faltasse com a recompensa ajustada, que devia corresponder ao instante convite<sup>(89)</sup>.

Vamos analisar a narrativa da *Lettera* sob o ponto de vista geográfico, procurando especialmente determinar os limites entre os quais se realizou a visita ao litoral brasileiro.

a) Depois duma excursão pela costa africana até à angra de Bezequiche (Dacar) no cabo Verde<sup>(90)</sup>, partiram os expedicionários para o Atlântico com o rumo de sudoeste-quarta do sul e depois de caminhar 700 léguas através de grandes perigos e contrariedades, ao cabo de 67 dias furdream em 17 de agosto por 5° de latitude austral, demorando-se no pôrto uma semana. Correram em seguida, no rumo lessueste, numerosas escalas ao longo da costa, e ao têrmo de 150 léguas dobraram um cabo

<sup>(88)</sup> Vignaud, na seqüência de Humboldt, faz-se eco desta opinião gratuita (op. cit., pág. 153). O ilustre sábio germânico enumera, entre as causas prováveis do convite, o facto de Vespúcio ter feito em 1500 uma viagem ao Novo Mundo, no decurso da qual tocara no cabo de S. Agostinho. (*Examen critique*, t.ômo V, pág. 91). A segunda navegação em 1499 realizou-se ás ordens de Hojeda e não ás de Pinzon, como quer Humboldt; mas o próprio Pinzon em 1500 nem sequer atravessou a equinocial, conforme delivamos demonstrado no capítulo III desta obra. Vespúcio só na terceira navegação diz ter tocado naquele cabo, prova de que o não fez em 1499; e Pinzon só mais tarde pretendeu ter por lá passado, sem conhecer a verdadeira posição de S. Agostinho revelada por Vespúcio.

<sup>(89)</sup> Na carta de 1502, escrita de Lisboa, refere Vespúcio (e bem assim no *Mundus Novus*) ter entregado a D. Manuel um roteiro da sua viagem, cuja restituição espera para o transmitir a Lourenço de Médicis. O roteiro original, conforme já observara Humboldt (op. cit., t.ômo IV, pág. 172), existia em 1515 em poder do seu sobrinho João Vespúcio. Dêste roteiro devia constar o papel proeminente desempenhado pelo florentino em conjuntura difícil, na exploração de ignotos mares austrais, em cujo decurso enriqueceu o domínio português com uma nova terra, embora inhospita! Pois a-pesar disso, o rei de Portugal permaneceu insensível a tanto merecimento!

<sup>(90)</sup> A expedição seguiu pela róta dos navios portugueses destinados à Guiné, que está descrita no *Esmeraldo* (edição de 1905, pág. 156): direito às Canárias (lat. 28°, Forte Ventura), daí até Angra dos Riuivos (lat. 25°) onde habitualmente se fazia pescaria (id., pág. 73), como é contado na *Lettera*, e finalmente até Angra de Bezequiche, no cabo Verde (lat. 14° 20'), que é hoje Dacar.





ao Rio da Prata. No seu breve *Tratado da agulha de marear*, composto em 1514<sup>(101)</sup>, diz o esforçado nauta em linguagem estropeada pelo copista: *As de saber que este meridiano vero homde as agulhas verdadeiramente fazem o polo do mundo artiquo deuide a Ilha de santa maria a pomta da Ilha de sã miguel que sã na (s) Ilha (s) dos açores e deuida a espera ã 2 partes ygoaes e pasa amtre as ylhas do cabo verde por cima da Ilha de sã viçete e asy pasa amtre o cabo de boa esperamça e o cabo frio. E aquy neste merediano ahey sempre as agulhas fixas no pollo do mundo e como delle me saya lloga as agulhas faziã conhecimento e porque nunqua fuy ã parte que achase conhecimento doutro merediano nã faço declaraçã senã deste...* Esta linha agónica é um meridiano geográfico; parece pois que João de Lisboa partilhava da ideia da coincidência dos meridianos magnéticos e geográficos, por longos anos corrente entre marítimos e cosmógrafos, da qual D. João de Castro em 1538 mostrou experimentalmente a falsidade. Como porém o piloto português se escuda nas próprias observações, e não se limitaria às feitas nos Açores, mas devia tê-las repetido no arquipélago de Cabo Verde, supomos que efectivamente nestas ilhas a declinação era quasi nula nos primeiros 10 anos do século XVI.

Se assim passava, a não se dar o caso de uma muito irregular configuração da linha agónica, a agulha noroesteava nas costas do Brasil, pois, como observa o piloto, *se fforẽ do merediano vero pera ho oriente faze conhecimẽto pera ho nordeste tanto quanto vos delle afastaes, seguindo do merediano pera o ocidentem fazẽ conhecimento pera o noroeste...* Esta conclusão tira uma singular força do texto da *Lettera*, onde se lê que os rumos aparentes da costa, antes do cabo que elle intitula de S. Agostinho e depois, eram lessueste e sudoeste. Os rumos verdadeiros são porém leste e susudoeste, que diferem duas quartas (22° 5') dos indicados; para que a aparência se conformasse com a realidade, seria necessário imprimir à agulha uma rotação dessa amplitude no sentido do movimento dos ponteiros dum relógio. Todavia a declinação magnética acusada é excessiva; por isso supomos que as agulhas na expedição de Vespúcio estavam falseadas, pois neste caso a declinação nordeste, de que estavam correctas, se juntava à declinação noroeste, que cabia aos lugares do Brasil. No seu *Tratado* João de Lisboa condensa a prática de falsear as agulhas, de que aqui vemos o inconveniente.

Contra a opinião corrente, não julgamos o cabo de S. Agostinho, mencionado por Vespúcio, coincidente com o actual, já que nêle não se dá a inflexão da costa annunciada. A quasi identidade das latitudes atribuídas (8° S) e verdadeira (8° 21' S), é indício do contrário, pois seria singular que a primeira determinação da coordenada geográfica conduzisse a resultado tam aproximado, mau grado a pericia dos pilotos portugueses nesta espécie de operações. S. Agostinho celebra-se a 28 de agosto, e o cabo devia ter sido avistado neste dia; ora os expedicionários chegaram a 17 de agosto, demorando-se uma semana; sarparam em 24 e não tinham tempo em 4 dias de vencer, com numerosas escalas, as 70 ou 90 léguas que separam S. Agostinho do incerto ponto da arribada. O cabo, baptizado nesta expedição com o nome do bispo de Hippona, tem de ser escolhido, em vista da descrição, ao norte daquele que modernamente o ostenta; é uma das pontas situadas entre a das Pedras (7° 36' S) ou o cabo Branco (7° 12' S), onde já é lícito dizer que a costa se inflecte, e a do Calcanhar (5° 9' S), acima da qual ella toma o rumo leste-oeste.

Admitindo, como geralmente se faz, a concordância entre a hodierna e primitiva designações, é certo que a distância de 150 léguas entre o cabo e o lugar do desembarque inicial foi contada com notável exagêro, já que entre 5° e 8° 21' mediam apenas umas 90 no máximo, em navegação cingida ao litoral; e maior ainda se torna a discrepância, se o S. Agostinho de Vespúcio se tem de puxar ao norte da sua actual posição. Seria necessário remontar a 3° (princípio do estado do Maranhão) para atingir as 150 léguas, e com rumos variáveis da costa; ora a tanto se opõe formalmente a *Lettera*, que o dá sempre por lessueste.

Em resumo, do relato de Vespúcio os únicos resultados seguros a conservar são que elle aportou talvez não muito longe da ponta de Calcanhar e que, na seqüência da sua navegação para o sul, dobrou um cabo onde a costa muda de direcção, ao qual foi posto pelo comandante o nome de S. Agostinho. A esta pouquidade se reduz o extracto geográfico de toda a narrativa da viagem, porque daqui em diante, como vamos ver, apenas há a registar uma falsa indicação de distância e latitude, e um rumo viciado de costa.

Vários autores attribuem ao florentino, que no entanto se não gaba dela, a denominação de

(101) Brito Rebêlo, *Liuro de Marinharia*, pág. 20 e seguintes.

cabo de S. Roque, imposta segundo uns na sua segunda viagem feita com Hojeda, segundo outros na terceira que ora examinamos, mas em ambos os casos sem fundamento. S. Roque celebra-se em 16 de agosto, e neste dia devia ter sido descoberto o cabo; se a terra brasileira na terceira viagem só foi avistada em 17 de agosto<sup>(103)</sup>, não é explicável o nome. Na segunda, diz a *Lettera* que o continente foi visto em 27 de junho, por 5° de latitude, dirigindo-se depois o navegador para o norte. Ora S. Roque está a 5°29', e a imperfeição das observações desculpa bem qualquer erro na latitude; mas o que não se justifica é o intervalo de 51 dias entre a data da chegada e a da comemoração do santo.

b) A partir de S. Agostinho retomaram os exploradores seu caminho pelo rumo do sudoeste que nunca abandonaram até 32° de latitude, percorrendo 600 léguas e atingindo este ponto em 15 de fevereiro de 1502. Não há a menor indicação geográfica neste extenso intervalo.

A coordenada indicada é inexacta, em face dos dados astronómicos paralelamente exarados na *Lettera*. Com efeito, aí se declara que no ponto terminal tinham perdido de vista a Ursa menor e a Ursa maior estava perto do horizonte; ora em 1501 a ocultação do primeiro asterismo começava à latitude austral 17°, estando então a estrela do segundo mais próxima do pólo apenas a uns 9° acima do horizonte<sup>(103)</sup>. Se tódá a Ursa maior estava à vista—e o texto não se esqueceria de mencionar a ocultação parcial, quando ela se desse—a latitude era inferior a 26°; aos 32° já desapareciam as 4 estrelas do quadrilátero da constelação, ficando só as 3 da cauda. Daqui resulta que a posição, referida pelo florentino às Ursas, estava compreendida entre 17° e 26°, não sendo compatível com a altura do pólo afirmada. Vespúcio, a quem seus admiradores criaram injustificada reputação de astrónomo notável, errava mais de 6° na declinação das estrelas do bem conhecido grupo estelar<sup>(104)</sup>.

Pela latitude astronómicamente verificada há grande incerteza na situação geográfica do termo da exploração costeira; da extensão do trajecto acusada a partir de S. Agostinho não é lícito tampouco deduzi-la. As 600 léguas são um número de fantasia, ou pelo menos muito ampliado, consoante a prática corrente; se a tomarmos como medindo a róta dirigida ao longo da costa, vamos ter ao Uruguay, aproximadamente por 35°, quando sabemos indirectamente que a latitude não podia exceder 26°, e aliás foi erroneamente calculada em 32° apenas.

Há entretanto no relato uma circunstância que nos autoriza a uma conjectura verosímil. Diz Vespúcio que a costa conserva sempre até final o rumo sudoeste, e já vimos que o devemos corrigir da declinação das agulhas falseadas, inclinando-o para sudoeste. Ora ao sul de S. Agostinho só podemos admitir que o litoral o mantém (de um modo grosseiro) até o cabo de S. Tomé, (22° S), ou ainda se quiserem até o cabo Frio (23° S); pois adiante êle se inflecte bruscamente, acusando uma reentrância na direcção de oeste, e depois se encurva novamente até tomar em S. Catarina a direcção sul. Esta primeira mudança de rumo tam sensível não podia escapar aos navegantes; ela era de molde a pôr ponto à excursão, já que a costa se afastava decididamente para o ocidente. Resulta daqui a presunção de que Vespúcio não deveria ter ultrapassado à latitude austral 23° no seu longo percurso, concordantemente com a indicação astronómica. No nosso estudo subsequente do mapa de Cantino encontraremos confirmação desta inferência.

Há outro argumento seguro para contestar que a expedição chegasse tanto ao sul quanto pretende a *Lettera*. Do teor do contracto de arrendamento feito em 1502 a cristãos novos, ao qual se refere a carta atrás transcrita de Rondinelli, se conclui que naquela data o rei de Portugal supunha encontrar 900 léguas de costa nova dentro dos seus domínios assegurados pelo pacto de Tordesilhas, porquanto impunha aos arrendatários a obrigação de descobrir 300 léguas em cada um de três anos consecutivos. Isto mostra à evidência que o litoral explorado estava longe de atingir a linha de demarcação, e ainda que êle não se desviava muito a ocidente de Pôrto Seguro, pois com menos de 120 léguas, contadas no sentido leste-oeste a partir do ancoradouro de Cabral, seria invadida a esfera castelhana. Ora, se Vespúcio tivesse alcançado 32° S, aí pela actual cidade do Rio Grande do Sul, já

(103) O *Mundus Novus* dá a arribada em 7 de agosto, depois de 67 dias de viagem, o que exige a partida de Bezequiche em 2 de junho. Como a *Lettera* diz que se demoraram os expedicionários 11 dias neste pórto, deveriam ter gastaram no percurso até Bezequiche apenas 7 dias, o que é perfeitamente inverosímil. A arribada à América tem de ser fixada na data da *Lettera*, 17 de agosto. Vignaud leva o desejo de atribuir a Vespúcio o nome S. Roque até ao ponto de o dar como imposto em ambas as viagens (op. cit., pág. 154, nota 112 e pág. 160).

(104) Luciano Pereira da Silva, *Astronomia dos Lusitadas*, Coimbra, 1915, pág. 121.

(104) Humboldt já tinha notado a falsidade do relato das *Quatuor Navigations* (Op. cit., tómo V, pág. 18).









se encontraria 60 e 100 léguas a poente da divisória de Tordesilhas, como o demonstrariam as cartas de marear dos pilotos, com todos os seus defeitos no traçado das rôtas; e é claro que D. Manuel não podia oficialmente autorizar que continuasse a exploração portuguesa duma costa castelhana.

Na tábua de latitudes brasileiras do *Esmeraldo de situ orbis*, composta em 1505, a mais alta que traz Duarte Pacheco é 28°30' S, da ilha de S. Amaro junto de Santos, a qual ainda hoje conserva o nome e cuja latitude oscila entre 23°30' S e 24° S.<sup>(105)</sup> Dêste facto parece deprender-se, com segurança, que Vespúcio mentiu, vangloriando-se de ter atingido 32° S, porquanto três anos depois os portugueses acusavam como ponto último um limite inferior de latitude; mas o cosmógrafo não quis dizer que as navegações tinham parado em 28°30' S, e apenas que esta é a mais alta compatível com a demarcação. Efectivamente, se esta linha passa 36° a poente de Lisboa, como Duarte Pacheco dá a entender na passagem do *Esmeraldo* mais freqüentemente citada, sua longitude é 45°11' O de Greenwich, e a de S. Amaro regula por 46°10', explicando-se a diferença pelos defeitos do traçado de tantas e tam remotas singraduras. Ora há 8° de latitude entre a ilha e o ponto da costa em 32° S, cuja longitude conta mais 6°.

Os que pretendem alargar a exploração de 1501-1502 até Cananéa (25° S) encostando-se ao mapa de Canerio traçado muito depois, entregam-se a méras conjecturas desajudadas do mais ténue fundamento. Vignaud, seguindo Varnhagen, inclina-se a que ela foi ainda mais longe e alcançou o rio da Prata; e o douto brasileiro aventa dever-se-lhe o nome do cabo de S. Maria (34°30' S), que muito pouco precede o seu estuário. É uma hipótese perfeitamente gratuita. Estes paladinos de Vespúcio mostram-se no lance mais papistas que o papa, o qual só pretende ter alcançado o paralelo de 32°, e aliás não se esqueceria de falar no grande rio, se com êle sequer tivesse sonhado<sup>(106)</sup>.

O resto da viagem não oferece outro interesse para o nosso estudo senão o de mostrar a pouca confiança que inspira a relação da *Lettera*, e por êsse lado merece exame.

c) Abandonado o litoral americano em 15 de fevereiro, o nosso herói assume inteiramente (l) o comando da frota e inicia a derrota pelo sueste. Foi seguindo por espaço de 500 léguas e atingiu a latitude 52°, quando já eram invisíveis as duas *Ursas*. Nestas paragens, em 3 de abril, desencadeou-se uma tormenta do sudoeste, correndo os navios em árvore seca; em 7 de abril, no inverno e com noites de 15 horas, descobriram uma costa brava, despovoada e extremamente fria. Depois de acompanhar a terra inhospita, obra de 20 léguas, decidiu Vespúcio regressar, cobrindo as 1300 léguas que o separavam da África; foi parar à Serra Leoa (10 de maio) com a róta rígida entre norte e nordeste, depois aos Açores (fins de julho), e finalmente a Lisboa (7 de setembro).

É perfeitamente inexplicável a navegação pelo sueste, à cata não se sabe de que; natural era que tornassem a Portugal, já que os navios estavam carregados de pau brasil e canafistula e havia bons 10 meses andavam no mar, conforme nota a *Lettera*, aliás com êrro de 20 e tantos dias. A excursão na primeira parte foi duma lentidão estranha, dado que até 3 de abril não encontraram obstáculo digno de menção, pois em 48 dias só caminharam 500 léguas, com o diminuto andamento diário de 42 milhas, que não chega a 2 por hora<sup>(107)</sup>. No final foi, ao contrário, bastante rápida, pois as 1300 léguas percorridas em 34 dias conduzem à marcha diária de 153 milhas, isto é, a mais de 6 por hora.

A descrição da aventura pelo mar austral oferece flanco a graves objecções. Um percurso de 500 léguas pelo sueste, começando em 32° austrais, trá-lo-ia a perto de 42° e não de 52°; para alcançar êste paralelo seriam necessárias mais de 700. A latitude alcançada ainda é inferior a 42°, pois descontada a declinação magnética o rumo sueste rodá pelo menos para sueste-quarta de leste, e a derrota se inclina análogamente. A maior distância polar das 7 estrélas principais da *Ursa maior* é 38°15', de sorte que, oculhando-se a constelação já acima de 39°, o fenómeno não permite verificar a exactidão dos 52° de Vespúcio. Não era inverno em 7 de abril no hemisfério austral, porque em 11 de março tinha começado o outono, do qual ainda não decorrerá um mês; o solstício hiemal só viria em 13 de junho. É possível que fôsse muito intenso o frio; no entanto a linha isotérmica de abril

<sup>(105)</sup> A tábua vem a pags. 38 da edição de 1905. A grande divergência da latitude verdadeira, se não é engano de Duarte Pacheco, provém de pilotos inexpertos.

<sup>(106)</sup> Vespúcio não diz em parte alguma de seus escritos (verdadeiros ou apócrifos) ter visto, quanto mais descoberto, os dois maiores rios da América Austral, o Amazonas e o rio da Prata, mas os seus panegristas encarregaram-se de lhe atribuir essa glória.

<sup>(107)</sup> O andamento de uma caravela, que não era considerada ligeira, regulava por 4 ou 5 milhas à hora (*Memórias da comissão portugueza* já citadas; *Os navios de Vasco da Gama*, de João Braz d'Oliveira, pág. 9; Pedro de Medina, *Arte de navegar*, 1545, fol. XXXII).

acusa uns 5° centígrados à latitude 52° (108). A noite teórica, a 7 de abril e neste paralelo, é pouco inferior a 14 horas e não de 15; a verdadeira é ainda menor, pois é necessário contar com a duração dos crepúsculos matinal e vespertino, que a diminuem de perto de 4 horas. Aliás em nenhum ponto da terra a duração da noite verdadeira de 7 de abril de 1502 foi superior a 10,5 horas (109). Os dados fornecidos por Vespúcio são, portanto, um amontoado de falsidades.

Para Varnhagen a *costa brava* era insular, a Geórgia do Sul; para Bougainville, uma das Malvinas ou Falkland. Vignaud prudentemente se abstém de a identificar, seguro todavia da sua existência. Independentemente da circunstância da *Lettera* não a apresentar como ilha, é fácil de provar que ambas as hipóteses claudicam.

A Geórgia do Sul, com 54° de latitude mínima, afasta-se 450 léguas, pelo rumo S 21° O, do ponto da costa brasileira a 32°, do qual Vespúcio assevera ter partido. Êle conta ter percorrido em 48 dias umas 500 léguas pelo sueste até atingir o paralelo de 52°; depois, durante 4 dias foi acochado, em árvore sêca, por um temporal de sudoeste que o devia arrastar pelo menos 40 léguas até à *costa brava*. Já vimos que andando 500 léguas pelo sueste não alcançava mais de 42°; mas admitindo engano na distância, daremos de barato os pretensos 52°, com aquele rumo.

Tomando em seguida 40 léguas na direcção nordeste, chegamos a um ponto cuja latitude é inferior a 51°; a linha que o liga ao lugar brasileiro de 32° tem mais de 700 léguas e o rumo S 49° O. Estes dados, referentes à *costa brava*, são muito diversos dos que acima foram apontados quanto à Geórgia do Sul. A discrepância na latitude e distância ainda se explicam pela imperfeição das observações, mas o excesso de 28° no rumo vai além do permitido, pois os pilotos avaliavam perfeitamente um desvio de quarta (11° 15'); e mais ainda se agrava a discrepância se notarmos que o rumo de sueste, indicado na *Lettera*, tem de sofrer correcção de alguns graus no sentido leste, por efeito de declinação magnética.

Quanto à hipótese das Malvinas, é de rejeitar sem hesitação, já por que estão situadas ao susudoeste da costa brasileira, já porque não tem cabimento na derrota até essas linhas o ângulo recto de que êle cambou ao cabo das 500 léguas.

Esta *costa brava* em pleno oceano, que não é identificável com terra alguma, deve só ter existido na imaginação de Vespúcio; e outrosim reputamos fantasiosa a marcha de regresso descrito. Parece-nos que ela foi arquitetada em face de uma carta de marear, tal como então era costume fazê-las, em simples projecção quadrada. Com efeito, se a partir de 32° traçamos na carta uma recta pelo sueste até 52°, o seu comprimento será de 495 léguas de 17,5 ao grau (como o definiam ao tempo os portugueses); e assim se justificam as 500 léguas. Os 52° foram escolhidos porque com 38°, distância de Lisboa ao equador, somam 90°, a quarta parte da esfera terrestre que no *Mundus Novus* o nauta se gaba de ter desvendado nesta viagem. Por outro lado, êle conta-nos na *Lettera* ter partido da *costa brava* para a Etiópia com rumo entre norte e nordeste, julgando estar dela afastada 1300 léguas, e veio aportar à Serra Leoa, cuja latitude era arbitrada pelos portugueses em 8° N (110). Ora a linha dumas 1300 léguas, traçada na carta de marear entre 52° austrais e 8° boreais, tem rumo N 36° L., que está compreendido entre norte e nordeste (111). Mas não só a excursão oceânica, senão que até a exploração litorânea parece ter sido objecto de igual artifício. Se, de facto, traçarmos pelo sudoeste uma recta entre 8° (cabo de S. Agostinho) e 32° (térmo da navegação costeira), o seu comprimento será de 594 léguas; e aí temos as 600 léguas da *Lettera*. Se, do ponto da arribada, por 5° de latitude, tirarmos até S. Agostinho, por 8°, uma recta de 150 léguas, acharemos para o seu rumo E 20° 30' S., que está visivelmente compreendido entre leste e sueste, como é dito na *Lettera*. Os três trajectos de 600, 500 e 1300 léguas, senão o de 150, oferecem aspecto de não ter sido percorridos, mas simplesmente

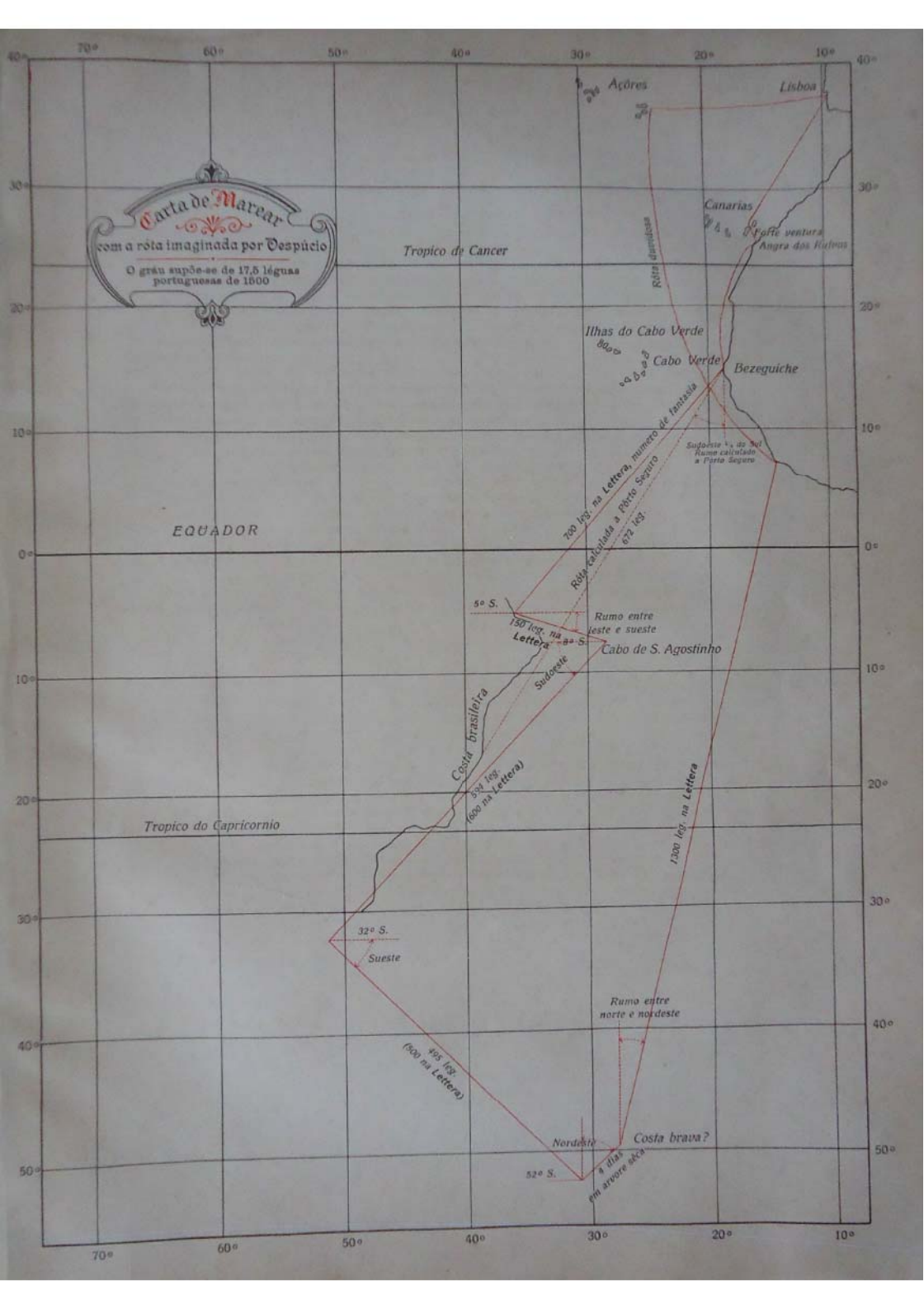
(108) Consulte-se a carta n.º 2931 do Almirantado Britânico, *Pacific, Atlantic and Indian Oceans, Wind chart for January, February, and March*.

(109) Nos cálculos tomamos para declinação solar em 7 de abril o número do *Regimento do estrolabio e do quadrante*, suficientemente preciso. Humboldt observa que nessa data a noite de 15 horas se dá na latitude 72° 13' S (op. cit., t.ºmo V, pág. 21, nota). O illustre sábio com certeza se referiu à noite teórica, pois a verdadeira é muito menor por causa do longo crepúsculo; mas mesmo assim seu cálculo está errado. A essa latitude o dia teórico de 9 horas corresponde à declinação solar 7° que cabe ao dia 28 de março, segundo o *Regimento* cujas indicações estão sujeitas a emenda à correcção gregoriana.

(110) Duarte Pacheco, no *Esmeraldo de situ orbis*, pág. 36.

(111) A verificação podia ser mais completa se conhecessemos a longitude atribuída por Vespúcio ao cabo de S. Agostinho, a qual é impossível de determinar à vista do seu relato.





**Carta de Navegar**

com a rota imaginada por Despúcio

O grãu supõe-se de 17,5 léguas  
portuguesas de 1600

Tropico do Cancer

EQUADOR

Tropico do Capricornio

Açores Lisboa

Canarias Angra dos Reis

Ilhas do Cabo Verde  
Cabo Verde Bezequiche

700 leg. na Lettera, numero de fantasia  
Rota calculada a pbrro Seguro  
672 leg.

Sudante 1/2 do Sul  
Rumo calculado  
a Porto Seguro

50° S.  
130 leg. na  
Lettera  
Rumo entre  
leste e sueste  
Cabo de S. Agostinho

Cossa brasileira  
59 leg.  
1600 na Lettera

1200 leg. na Lettera

32° S.  
Sueste

Rumo entre  
norte e nordeste

365 leg.  
1600 na Lettera

Nordete  
52° S.  
Cossa brava?  
a ilha  
em arvore adica





calculados <sup>(119)</sup>. Infelizmente a engenhosa combinação falha no seu objectivo, porque as distâncias são alteradas nas cartas planas, tanto mais quanto se afastam da equinocial, de sorte que os percursos indicados por Vespúcio se revelam forçados.

Da mesma sorte a escala pelos Açores, antes de Lisboa, tem visos de inverfídica. Os navegantes, cansados dum ano de mar e reduzidos a queimar uma das caravelas na Serra Leoa, comida do busano ou brama, deviam estar ansiosos por tornar à pátria, e só acossados por temporais ou fortes ventos contrários demandariam aquele arquipélago, porquanto a sua distância às Canárias regula pela de Lisboa; ora Vespúcio, que não se esquece déles, não menciona sequer tempo travessão. Demais, tudo leva a crer que êle chegou ao têrmo de sua viagem em 22 de julho e não a 7 de setembro, como se lê na *Lettera*.

Da resenha precedente se infere que para a confecção do mapa concluído em outubro de 1502 podiam ter contribuído as seguintes expedições: 1.ª de Álvaro Cabral em 1500; 2.ª de Gaspar de Lemos em 1500; 3.ª de João da Nova em 1501; 4.ª de Fernão de Loronha, iniciada em 1501 e terminada em 22 de julho de 1502, que é idêntica à terceira navegação de Vespúcio.

Posto isto, volvamos ao planisfério.



### III—O BRASIL CONHECIDO ATÉ 1502



MA particularidade que desde logo fere a atenção de quem examina o Brasil de Cantino é a existência de dois tipos de letra na toponímia: o semigótico e o cursivo. No primeiro se lê apenas *porto seguro*, com a longa legenda anexa, e *Cabo de Sam Jorge*, pontos nos quais se divisam bandeiras portuguesas. Estas inscrições limitam evidentemente o único trecho de costa cuja exploração estava assinalada no protótipo que presidiu à feitura do planisfério. Em cursivo estão os restantes dizeres: *cabo de sã jorge*, que é repetição; *Quaresma*, posto numa ilha próxima do continente, em latitude não muito superior à daquele cabo; *sam miguel*; *Rio de sã franco*; *A baía de todos sanctos*; *Rio do Brasil* ao lado de *porto seguro*; e finalmente *cabo de Scta Marta*.

NO MAPA DE CANTINO FORAM COPIADOS DOIS PROTOTIPOS DIFERENTES

Vê-se que duas mãos distintas colaboraram no trabalho. O cartógrafo, a quem o emissário de Hércules I o encomendara encobertamente, entregou-lho sem os acrescentamentos em escritura ordinária, introduzidos não se sabe por quem, os quais se reportam a uma expedição ao Brasil de que não havia notícia no protótipo inicial. HARRISSE e STEVENSON concordam em que tal expedição é a terceira de Vespúcio <sup>(120)</sup>, a cujo crédito lançam as denominações, visto como êle voltou a Lisboa antes de outubro de 1502 e teve vagar para confabular com Cantino, igualmente italiano. Mais recentemente RODOLFO SCHULLER corroborou a versão, julgando descobrir que intervieram dois cartógrafos, o segundo dos quais inspirado directamente pelo florentino <sup>(121)</sup>.

Importa desde já acentuar, circunstância omitida por Schuller, que o segundo colaborador não se limitou a inscrever dados recolhidos de fresco. Efectivamente, também surgem nomes em cursivo

<sup>(119)</sup> O cálculo podia ter sido feito pela tabela inserta no *Regimento do estrolabio e do quadrante*, que dá a distância percorrida nos diversos rumos por cada grau de latitude de 17,5 léguas.

<sup>(120)</sup> O primeiro em *The discovery of North America*, a pág. 335 e seguintes; o segundo em qualquer das obras d'êle já anteriormente citadas.

<sup>(121)</sup> O mapa português mais antigo do Brasil, no jornal *O Imparcial*, de 27 de maio de 1894.

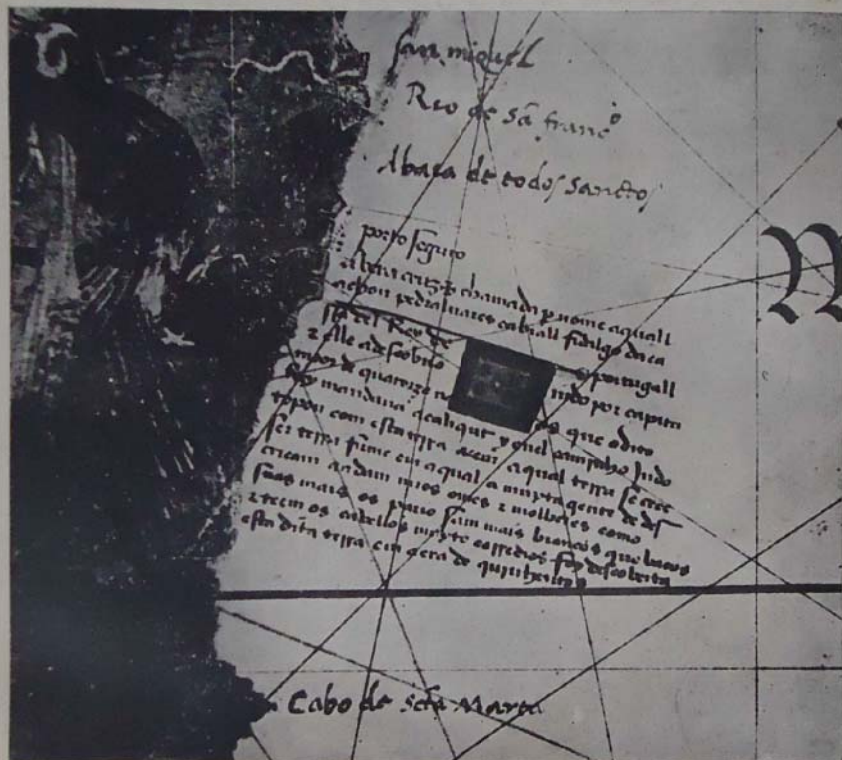




## O MAIS ANTIGO MAPA DO BRASIL

Ora, no mapa de Cantino o excesso de longitude da baía sobre a ilha não excede uns 9°, sendo pois a divergência superior a 11° (11).

Não há aqui somente imperfeição do cartógrafo ou defeito do sistema de representação adoptado, porque ainda mesmo que a extensão da derrota se tenha de diminuir a 665 léguas, ficaria



A legenda de Vera Cruz no mapa de Cantino, segundo a reprodução fotográfica de Stevenson.

reduzida a cerca de 15° a diferença de longitude, e o vício do traçado não deixaria de ser considerável. Somos, pois, forçados a admitir que êle foi propositalmente introduzido para afirmar nitidamente a inclusão de Vera Cruz nos domínios assegurados a Portugal pelo tratado de Tordesilhas. D. Manuel, e assim mesmo o descobridor, mostrou-se desde logo convencido de que as terras novas lhe pertenciam;

(11) O excesso é realmente de uns 15°. A diferença de longitude entre Lisboa e Pôrto Seguro, que anda por 30°, é no mapa reduzida a 21° 5'. Entre Lisboa e a ponta ocidental de Santo Antão há 15° 25' em longitude, ampliados em Cantino a 18°. Admitindo que a posição de Pôrto Seguro foi referida a Lisboa, haveria pois a reduzir no cálculo do texto 2° 35', ainda assim insuficientes para explicar a divergência apontada.

e tinha razão. O tratado concedia-lhe 370 léguas em longitude, que éle contava da ponta mais ocidental da ilha de S.<sup>to</sup> Antão; se lhe acrescentarmos 25, distância desta à ponta leste de S. Nicolau, teremos 395, mais que o apartamento acima calculado. Quando, sob D. João III e Carlos V, se ventilou entre as duas corôas a questão acesa das Molucas, as cartas geográficas portuguesas não ofereciam segurança; as que se destinavam a uso externo eram patrióticamente falseadas. Parece que, antes disso, e tratando-se da América, já sucedia o mesmo, pois se à inexacta localização das descobertas de Côrte-Real não é lícito atribuir fraude, ela transparece na de Vera Cruz. Cantino imaginava levar a seu amo a verdadeira imagem das regiões novamente descobertas, e todavia ela já ia inquinada em favor da causa portuguesa.

Imediatamente abaixo de *porto seguro* vem a seguinte legenda na qual há uma descrição sumária e ingénua dos indígenas do Brasil: *A vera cruz + chamada p nome a quall achou pedraluares cabrall fidalgo da cassa del Rey de portugall e elle a descobrio indo por capitamoor de quatorze na..os que o dito Rey mandaua a caliquy y enel caminho indo topou com esta terra acem a qual terra se cree ser terra firme em a qual a muyta gente de descreicam andam nu os omes e molheres como suas mais os parlo sam mais brancos que bacos e teem os cabellos muyto corredios foi descoberta esta dita terra em a era de quinhentos.*

*Cassa*, que já encontramos na legenda das terras de Côrte-Real, bem como *en el*, denotam familiaridade com o espanhol, que ainda transparece doutras legendas. A *acem*, palavra inútil, não descobrimos sentido; para HARRISSE ela está riscada, mas a reprodução fotográfica de STEVENSON mostra-o pouco nitidamente. O cartógrafo enganou-se dando 14 navios a Cabral. Na verdade, como as relações oficiais das armadas por vezes não mencionavam as embarcações mercantes que as acompanhavam, occorre que houvesse igual omissão nas cartas de D. Manuel de 1501 e 1505, onde se lê que o capitão-mór levou consigo 13 unidades; mas Cretico, La Faitada e o *pilôto anónimo*, que zelosamente não se esqueceram de navio algum, concordam com o número oficial.

O CABO DE  
S. JORGE




O ponto mais setentrional do litoral brasileiro em que se divisam as quinas está escrito cabo de S. Jorge, em caracteres diversos. Sômente aqui aparece esta denominação, cuja duração foi efêmera, pois não consta de documento algum de qualquer espécie.

O mapa sofreu neste ponto uma emenda bem visível; há uma tira de pergaminho sobreposta desde o *marco* até *A baia de todos sanctos*, debaixo da qual corria um traçado até agora desconhecido (118). O artista tinha desenhado, acima de *Pôrto Seguro*, uma linha de costa direita no rumo nordeste até à primitiva situação do cabo, onde pôs a bandeira portuguesa; neste ponto inclinou o contorno em ângulo obtuso, encaminhando-o ao *marco*. Mais tarde, reconhecendo a necessidade de rectificação, recuou o litoral, fazendo-o seguir a partir de *A baia de todos sanctos* com a direcção norte até S. Jorge, prolongou a haste da bandeira até alcançar terra, quebrando-a um tanto na operação, e fêz a nova ligação com o *marco* por meio de um denteado que representa terras inexploradas. O debuxo primitivo traduzia a noção inicial da costa brasileira, que só pôde ter sido a trazida por Gaspar de Lemos; o definitivo proveio de informação doutro explorador. Vamos ver qual éle foi.

Deve o nome S. Jorge plausivelmente ter sido imposto em 23 de abril, quando se festeja o lendário cavaleiro. Se assim passou, éle não é de imputar a Gaspar de Lemos em 1500, que largou de *Pôrto Seguro* dez dias depois, a 2 de maio; o baptismo realizou-se em ano posterior, no decurso de uma viagem à Índia com escala por Vera Cruz, ou então noutra directamente empreendida à nova região. Só se sabe de uma das últimas que estivesse concluída em outubro de 1502, último mês compatível com sua notificação no planisfério; foi a que partiu com Vespúcio a 10 de maio de 1501, consoante a *Lettera*. Como nela se assevera que a costa americana foi definitivamente abandonada em 15 de fevereiro do ano seguinte, segue-se que o nome S. Jorge, imposto a 22 de abril, não se pôde filiar nesta expedição. As datas do *Mundus Novus* ou da *Lettera*, todavia, não são muito de fiar, e deixam dúvidas acerca da nossa inferência, mas há uma circunstância que a vem corroborar decisivamente. É que a nomenclatura do mapa, proveniente da terceira navegação de Vespúcio, está tôda inscrita em

(118) V. Bellio na obra citada assinala o facto. Éle escapára a HARRISSE, que não examinou o mapa e apenas uma reprodução, mandada fazer em Itália e publicada na sua obra *Les Corte Real*. É a mesma que demos no cap. III da presente obra.





O cabo de S. Jorge do mapa de Cantino e a sua posição relativa ao arquipélago de Cabo Verde e do litoral africano





curso, e nessa caligrafia está mesmo repetido S. Jorge; a inscrição deste cabo no semigótico primitivo do cartógrafo tem portanto diversa origem. Ela só pôde provir então de uma armada com destino ao Oriente. Ora os cronistas mencionam duas armadas indianas entre 1501 e 1502: a de João da Nova no primeiro ano, e a de Vasco da Gama no imediato; mas como o almirante tornou a Lisboa em 1503, não há lugar para a alternativa. Foi o fidalgo galego que, no caminho para Calecut, tocou em Vera Cruz para refrescar, e deixou S. Jorge como rasto da sua passagem.

A dedução precedente repousa em que o cabo foi avistado em 23 de abril, mas nem sempre a denominação se escolhia à vista do calendário; não é pois impossível que ela seja de atribuir a Gaspar de Lemos, devoto de S. Jorge. Contra esta hipótese e em abôdo da primeira invocaremos o que acerca de João da Nova ficou dito atrás no sumário das navegações ao Brasil. Ali assentámos como certo que o capitão-mór de 1501 fez escala por Vera Cruz e que a atingiu não longe de 20 de abril, deixando-a para descobrir a ilha da Ascensão em 13 de maio. A data de 23 de abril cabe pois dentro da estadia no continente americano e explica plenamente a origem de S. Jorge. A exploração da costa não abrangeu grande trato, já que apenas nos legou um nome, e não pôde ter ultrapassado 8° S em latitude, porque doutro modo o rumo do capitão-mór até à ilha de Ascensão estaria no quadrante norte-leste, inadmissível para quem de Vera Cruz demanda a África Meridional.

¿Mas a emenda no planisfério de Cantino em que expedição se deve filiar: na de João da Nova ou na de Vespúcio? Se dêssemos inteiro crédito ao que desta nos conta a *Lettera*, teríamos de a excluir. Efectivamente, Vespúcio diz-nos que a terra corria por lessueste, desde a arribada em 5° S até ao cabo de S. Agostinho em 8° S, cambando aí para sudoeste. Em Cantino, ela desce pelo sueste até S. Jorge em 7° S, onde muda francamente para sul. Além disto a alteração do contôrno devia prosseguir além de *A baía de todos sanctos*, e não parar aí, pois o narrador dá o rumo sudoeste a tôda a costa que corre desde o cabo de S. Agostinho até o último ponto visto, cuja latitude é exagerada a 32° S. É óbvio que, se o mapa fôsse rectificado por inspiração de Vespúcio, o artista o faria até este limite extremo e consoante as indicações da *Lettera*. Mas não só elle foi estranho à emenda, como não interveio na nomenclatura brasileira de Cantino, pois que falta nela o cabo de S. Agostinho, único nome citado no relato da terceira navegação. A colaboração do florentino não passa de uma atoarda de seus panegiristas, prontos em descobrir-lhe serviços a todo o propósito.

Schuller afirma que a emenda é obra de um segundo cartógrafo, autor das denominações em cursivo, oriundas da viagem de Vespúcio. É desnecessário supor a intervenção de outro artista, e inaceitável atribuir as grosseiras inscrições acrescentadas a quem com tanto cuidado colou a fira de pergaminho e nela desenhou e aguiarelou a costa nova.

O italiano, que com suas adições ao trabalho português lhe veio dar valor tam considerável, já encontrou feita a correcção, e se notarmos que o cartógrafo, a quem ela se deve, desconhecendo a expedição de Vespúcio, inscreveu resultados da de João da Nova, somos levados a imputar à última o contôrno alterado. À luz desta interpretação, o pendão das quinas já tinha sido implantado no extremo do litoral percorrido por Gaspar de Lemos; mais tarde após-se-lhe o nome S. Jorge, e introduziu-se a emenda segundo indicações provenientes da expedição de João da Nova.

¿Em que ponto podemos situar S. Jorge? Não há meio de responder à pergunta mais do que com conjecturas fracamente motivadas. Se a latitude foi correctamente determinada pelos pilotos e bem marcada pelo cartógrafo, deve ser o Cabo Branco, que conta 7° 12' S, ou a ponta das Pedras, por 7° 36' S, as duas proeminências que mais avançam para leste no Atlântico.

Nos rumos do mapa de Cantino, ainda quando tivessem sido fielmente transportados das cartas de marear, não há que fiar, por causa da variação das agulhas orientadoras. Se suposermos, como a maioria dos autores, que elas nordesteavam nesta parte da América austral, o rumo acima de S. Jorge deverá inclinar-se para noroeste, e abaixo do cabo para susudoeste, o que nos leva a identificá-lo com qualquer das pontas acima mencionadas; mas a curvatura do litoral é nelas menos acentuada do que a apresenta o mapa. Pondo fé, ao contrário, nas afirmações de João de Lisboa quanto à linha agónica, as agulhas noroesteavam no Novo Mundo, e o rumo abaixo de S. Jorge inclina-se para susueste; seríamos tentados a ver nesta ponta a do Calcanhar, tanto mais quanto é nela máxima a inflexão do litoral. Sua latitude é 5° 9' S e a do cabo contovertido anda por 7°, diferença explicável pelos erros inevitáveis do astrolábio e do desenhador; mas a solução torna-se pouco satisfatória em face da direcção da costa acima da ponta do Calcanhar, que na realidade regula por oeste e é figurada em noroeste, divergência inexplicável só pela variação das agulhas.

Correntemente se toma pelo cabo de S. Jorge o de S. Agostinho, havido como o ponto mais

oriental do Brasil. A opinião não merece assentimento, não só por o cabo não apresentar esta circunstância, como por mostrar grande mudança no rumo do litoral, circunstância ausente em S. Agostinho; e ainda por ser a latitude deste  $8^{\circ} 21' S$ , não devendo ter que João da Nova descido tanto em sua ligeira excursão por Vera Cruz.

A COSTA  
BRASILEIRA



ORNA-SE evidente a quem examine atentamente o planisfério que o litoral brasileiro foi desenhado tal qual como estava no protótipo original, salva a única correcção nas vizinhanças do cabo de S. Jorge. A personagem desconhecida a quem agradecemos o cursivo não alterou o traçado e apenas lhe introduziu de novo, como mostraremos, a ilha chamada *Quaresma*, e não sabemos se a fantasiosa sillência onde se lê *cabo de Scta Marta*.

A expedição da qual proveio a nomenclatura adicional não constava do protótipo copiado pelo cartógrafo. Como ela terminou em 22 de julho de 1502, e a mudança de configuração e o nome no cabo de S. Jorge são posteriores a 13 de setembro (regresso de João da Nova), concluímos que antes da primeira data figurava nas cartas portuguesas a costa brasileira numa extensão considerável, além e aquém de Pôrto Seguro, embora apenas com esta denominação. Éste facto, inesperado para quem sabe que Cabral viu trecho relativamente pequeno de terras, merece comentário.

A presença de uma faixa de 200 léguas ao norte do ancoradouro de Cabral, em rumo de noroeste e despida de quaisquer designações, não é de surpreender. Ela decorre naturalmente de Gaspar de Lemos que percorreu aquele litoral, sem talvez desembarcar. Mas para justificar desembarcadamente o resto do traçado, parece à primeira vista indispensável admitir a existência d'outra expedição, que também em reconhecimento ligeiro tivesse percorrido o sul de Pôrto Seguro até talvez perto de  $39^{\circ} S$ , termo do continente no mapa.

De facto, posto de lado João da Nova que não andou por estas paragens, excluída a hipótese de qualquer navegação clandestina, que aliás só teria contribuído com indicações do rumo da costa, ficamos adstrictos à de Cabral, já que a expedição de 1501 era ignorada do protótipo. Ora nós já assentámos como plausível que o ilustre capitão, embora acompanhasse durante algum tempo a costa ao sul do Monte Pascoal, não a ladeou em grande extensão. Teremos de abandonar a probabilidade em que se firmou nosso parecer, dando razão às 500 léguas de percurso anunciado por Pisani e concluindo, em face do depoimento de Cantino, que diante dos mareantes atônitos de 1500 desfilou enorme tracto das vicejantes terras brasileiras?

Julgamo-nos dispensados de o fazer, animados por uma hipótese que explica cabalmente o desenho abaixo de Pôrto Seguro: é que elle seja simplesmente conjectural. Não sofre dúvida de que o é a parte ao sul do *cabo de Scta Marta*, que corre nítidamente para sueste até  $39^{\circ} S$ . Ela não podia ser traçada em obediência a indicações de navegador algum, visto como a costa a sul de Cabo Frio, em  $23^{\circ} S$ , muda bruscamente para oeste, acusando a reentrância em que está o Rio de Janeiro; nem há que pedir aqui a intervenção da variação magnética, manifestamente insuficiente para explicar a grande diferença no rumo. É portanto de aceitar que também seja conjectural a parte ao norte do cabo, e que o todo se tenha de levar à conta da fantasia do artista ou a uma concepção errônea do continente austral, implicando limitação do Atlântico.

Há uma circunstância a apontar em apoio da suposição: é que há só duas bandeiras das quinças fixadas em S. Jorge e Pôrto Seguro. Estes são os limites dos descobrimentos portugueses consignados no protótipo, e seria de estranhar que os nossos navegantes tivessem avançado tanto ao sul desta baía sem que o cartógrafo o deixasse assinalado, como por exemplo o fez na *ponta d'Asia* (Groenlândia) onde não houve desembarque.













na tese <sup>(122)</sup>, a qual no entanto se revela de tão grande fragilidade que custa a crer como a defendem tamanhas autoridades. Há nela amalgamadas duas proposições que convém analisar em separado: consiste a primeira em originar as denominações na mesma viagem, e a segunda em asseverar que esta foi a de Vespúcio em 1501. Preliminarmente, porém, e para realçar a falta de solidez das inferências de Varnhagen e HARRISSE, mostraremos quanto é ilusória a segurança com que ligaram as datas às descobertas.

Os calendários da época dão-nos, com efeito, em dias diversos a comemoração do mesmo santo ou de santos com igual nome. Consultando o *Regimento* de Munich (1509?), que remonta à primeira visita ao Brasil, e o de Évora (1518), vemos néles:

|                                       |                                 |
|---------------------------------------|---------------------------------|
| S. Agostinho . . . . .                | em 28 de agosto (Munich, Évora) |
| Trasladação de S. Agostinho . . . . . | em 28 de fevereiro (Mün.)       |
| S. Miguel . . . . .                   | em 29 de setembro (Mün., Év.)   |
| Revelação de S. Miguel . . . . .      | em 8 de maio (Mün.)             |
| S. António de Lisboa . . . . .        | em 13 de junho (Mün., Év.)      |
| S. António, abade . . . . .           | em 17 de janeiro (Mün., Év.)    |
| Trasladação de S. António . . . . .   | em 15 de fevereiro (Mün.)       |
| S. Vicente, mártir . . . . .          | em 22 de janeiro (Mün., Év.)    |
| S. Vicente, prégador . . . . .        | em 5 de abril (Mün., Év.)       |
| Trasladação de S. Vicente . . . . .   | em 15 de setembro (Mün.)        |

Isto no que respeita a santos mencionados nas duas relações; quanto aos outros, sobejam as repetições: S. Jorge a 23 de abril e 17 de novembro (Mün.); S. Ambrósio a 4 de abril e 7 de dezembro (Mün.); S.<sup>ta</sup> Inês a 21 e 28 de janeiro (Mün., Év.); S.<sup>ta</sup> Helena a 15 de abril e 17 de agosto (Év.), 21 de maio (Mün.), 22 de maio (Év.). Para não alongar demasiado as citações, entre as quais avultariam numerosas Nossas Senhoras, diremos por fim que S. Paulo tem 5 e S. João 13 dias comemorativos. Nem sempre é pois lícito concluir do santo para uma data única.

Demais, não faltam os exemplos de desrespeito pela praxe que HARRISSE qualificou de litúrgica. Poderíamos supor, por exemplo, que o Monte Pascoal fôra descoberto por Cabral durante a semana pascal, e Vera Cruz a 3 de maio, em que se celebra a Invenção da Cruz ou achado do Santo Lenho; Gaspar Correia chega mesmo a dizer que o nome da terra nasceu desta data. Sabe-se, no entanto, pela carta de Vaz de Caminha, que o grande capitão avistou o monte em 22 de abril, dez dias depois do domingo de Páscoa, tendo partido para a África a 2 de maio, sem que durante a sua estada houvesse festa da Igreja celebrando a Cruz. No dia 22 de abril o calendário inscrevia S. Sotério e S. Gaio, nomes estranhos rebuscados em velhos cartapácios, que malsoavam a ouvidos portugueses se o achado demora mais um dia ficariam os novos domínios plausivelmente sob a guarda do heróico e popular S. Jorge. No relatório abundavam personagens de nome arresado, tais como *Alphen*, *Leodegario*, *Guthberto*, *Quirício*, *Policronio* e outros de igual jaez, santos inteiramente alheios às crenças do comum; e compreende-se que os capitães (quando não os clérigos da expedição), no lance de baptizar terras recém-descobertas, lhes substituísem outros de sua especial devoção, e até os nomes das náus donde primeiro as avistaram <sup>(123)</sup>. Nem sempre é permitido, portanto, concluir do santo para a data da descoberta.

Abstraindo de tais causas de engano, que não são para desprezar, o processo cómodo de separar na carta geográfica uns tantos nomes, agrupando-os ordenadamente para deduzir sua filiação em determinada exploração costeira, é arbitrário e pôde conduzir a confusões e resultados extravagantes. O seu uso só verdadeiramente se legitima quando a carta consigna apenas, além de dados cuja prove-

<sup>(122)</sup> Hughes, no estudo sobre Vespúcio, inserto no tomo II da parte V da *Raccolta Colombiana*, e Stevenson no estudo do mapa de Cantino, citado na nota 12, e *Marine chart of Nicolo Canerio Januensis, circa 1502*, New York, 1908.

<sup>(123)</sup> No *Roteiro* da viagem de Vasco da Gama se lê que o almirante denominou de S. Helena uma angra da África ocidental à qual aportou, ao termo da longa travessia iniciada em Santiago de Cabo Verde, no dia 8 de novembro, o navegador, tendo sofrido em 18 de agosto uma forte borrasca, recorreram à intervenção divina de S. Helena, que se celebra neste dia, e no primeiro porto a que arribaram quiseram comemorar o acontecimento (*Horas Serenas*, Album literario e artistico, pág. 219.)



niência não sofre contestação, tam sòmente denominações susceptíveis de se ajustar topográfica e cronologicamente a uma viagem única.

Esta concordância de lugar e tempo, que é essencial, falta na tentativa de Varnhagen para explicar a nomenclatura brasileira. S. Jerónimo, na ordem cronológica, está entre S. Miguel e S. Francisco, separado por um dia do primeiro e por quatro do segundo; na carta de Vaz Dourado está o rio de S. Jerónimo ao sul dos outros dois. O navegador teria ido, então, num relance de S. Miguel a S. Jerónimo para retroceder mais lentamente a S. Francisco, retomando em seguida o caminho do sul. O rio das (Onze mil) Virgens deveria ter sido descoberto antes da baía de Todos os Santos; todavia é mais meridional que ela, o que justifica idêntico reparo. A viagem fêz-se pois aos zigue-zagues. Não está certo.

De análogos erros enxameia a lista de HARRISSE, à qual são comuns os da antecedente. Assim, o rio de S.<sup>ta</sup> Helena deve ter sido visitado antes dos de S. Miguel, S. Francisco, S. Jerónimo e S. Agostinho; mas na carta de Canerio está ao sul de todos êles. A ordem em que citamos estes quatro rios é a topográfica; não é porém a cronológica, porque S. Agostinho precede os outros santos. Se a relação de Varnhagen claudica, esta é de todo inválida. O seu autor, embora menos fascinado por Vespúcio que o seu predecessor brasileiro, quer-lhe dar a paternidade de tôdas as designações; todavia, facto singular, não inclui nelas o cabo de S. Agostinho, descoberto a 28 de agosto, que é o único lugar nomeado na terceira navegação da *Lettera*. É que lhe seria impossível explicar, se o fizesse, a descoberta no mesmo dia do cabo e do rio de S. Agostinho, que estão muito distantes.

Mas, dando de barato a ausência de tam palpáveis cindadas, restaria ainda provar, a ambos os escritores, que os nomes derivam da mesma exploração e que esta é a de Vespúcio. As expedições à Índia tocavam regularmente em Vera Cruz, a partir de 1500, nem sempre nas mesmas paragens, e podiam originar denominações que se conservassem. As que foram exclusivamente compreendidas ao Brasil partiam sensivelmente na mesma época do ano, e até as brasileiras de Vespúcio desaferraram ambas em 10 de maio, consoante a duvidosa *Lettera*; deviam chegar ao destino nos mesmos meses, e não admira que nas cartas apareçam santos nêles comemorados, embora as inscrições não se refiram a uma única viagem.

Na narrativa da sua primeira estadia no Brasil, Vespúcio só menciona um nome: cabo de S. Agostinho; na da segunda, cita outro como pertencente à primeira, baía de Todos os Santos. A isto se reduz a sua nomenclatura brasileira. Ora, nos mapas mais antigos que se conhecem das terras de Santa Cruz, os de Cantino e Canerio, não figura S. Agostinho, substituído por outras designações. Em compensação, aparecem os restantes apresentados por Varnhagen, três no primeiro e todos no segundo, excepto Rio de Janeiro e Bahia do Salvador. Entre os três comuns está a Bahia de Todos os Santos, de sorte que tam sòmente na presença dêste nome, imposto na viagem de 1501, se pôde fundar a atribuição da extensa nomenclatura do florentino. É uma fundação na areia. Mas o mapa de Cantino, desconhecido de Varnhagen, atesta que em parte êle acertou; realmente, algumas das denominações, embora poucas, da sua lista nasceram da primeira viagem ao Brasil de Vespúcio.



STAMOS chegados à parte mais interessante do nosso estudo: a interpretação da toponomia à última hora sobreposta no Brasil, a qual se espalha entre 7° S e 25° 30' S, abrangendo mais de 300 léguas.

A NOVA NOMENCLATURA

A questão que de princípio se oferece é se a temos de atribuir a uma única expedição, se a várias. Excluído *cabo de sã jorge*, que é uma repetição, a resposta colhe-se do quadro seguinte onde ao lado das denominações, lidas de norte a sul, apontamos os dias festivos dos santos nelas invocados. Extraímos-los do calendário do *Regimento do estrolabio e do quadrante* de Múnich, com excepção da primeira indicação relativa a Santa Marta, bebida noutra fonte <sup>(12)</sup>:

|                                               |                              |
|-----------------------------------------------|------------------------------|
| <i>san miguel</i> . . . . .                   | 29 de setembro, 8 de maio    |
| <i>Rio de sã franc</i> <sup>o</sup> . . . . . | 4 de outubro                 |
| <i>A baía de todos sanctos</i> . . . . .      | 1 de novembro                |
| <i>Rio de brasil</i> . . . . .                |                              |
| <i>cabo de scta Marta</i> . . . . .           | 23 de fevereiro, 29 de julho |

<sup>(12)</sup> As primeiras datas também estão consignadas aos santos respectivos no calendário do *Regimento* d'Évora; a data de 23 de fevereiro não corresponde santo algum, porque é o lugar do bissexto, intercalado de 4 em 4 anos.

A ordem dos lugares ajusta-se perfeitamente às datas marcadas em primeiro lugar, e esta concordância topográfica e cronológica autoriza-nos a sustentar que as designações se filiam numa só viagem. As outras duas datas, isoladas e em contradição com as demais, são de eliminar; entretanto é possível que o nome S. Marta não derivasse do calendário.

A segunda questão que se suscita está em decidir qual foi essa viagem. Actualmente apenas sabemos de uma em condições de satisfazer: a mencionada por La Faitada, iniciada em 1501, ignora-se em que mês, e terminada em 22 de julho de 1502, a qual pensamos ser a terceira navegação de Vespúcio, começada em 10 de maio de 1501 e que êle diz concluída em 7 de setembro do ano seguinte. Para os que juram pela veracidade do florentino, há duas expedições a considerar, ambas aliás compatíveis com a nomenclatura de Cantino, que vai de setembro a fevereiro; mas já expuzemos os motivos que irresistivelmente nos intimam a fundi-las, e a considerar viciada a data de regresso da *Lettera*. Aqui os corroboramos, salientando que o nosso mapa, onde estão assinaladas as explorações de Vera Cruz anteriores a outubro de 1502, deixou-nos sinais de uma apenas, além da do descobrimento. Não é de aceitar, tendo havido duas, que fôsse omitida a de La Faitada ou que ela fôsse desconhecida do zeloso Cantino, para quem foi feito o traçado. Se *A baía de todos sanctos* está inscrita, deve pertencer a essa expedição; ora à vista do relato da quarta navegação da *Lettera* a designação pertenceria à terceira de Vespúcio. A nomenclatura do litoral brasileiro, tal é a nossa conclusão, provém da única viagem que até 1502 foi propositalmente dirigida a Santa Cruz.

A terceira questão, menos fácil de resolver, consiste em apurar entre que limites foi então percorrida a costa. O último ponto denominado *cabo de Scta Marta* presumimos ter sido avistado em 23 de fevereiro, e é de crer que nesse dia, ou muito perto dêle, se ultimaria a excursão litorânea; ora Vespúcio declara tê-la findo a 15 do mês. É possível ter havido erro tipográfico na *Lettera*, estando 15 em vez de 25, e tudo quanto seja adiantar a data torna mais satisfatória a narrativa, onde o trajecto subsequente aparece demasiado lento; mas são tantas as falsidades nela acumuladas que não repugna admitir mais uma. Podemos pois, mau grado a discrepância, atribuir a 25 de fevereiro, naquele cabo, a derradeira escala da exploração; mas certamente não foi S. Miguel a primeira. Conta-nos o florentino ter aportado à terra firme em 17 de agosto, por 5° S, isto é, 2° acima do cabo de S. Jorge; assevera-nos depois ter dobrado um cabo situado em 8° S, a que chamaram de S. Agostinho, testejado a 28 de agosto. Tudo isto se passou antes de 29 de setembro, dia de S. Miguel.

¿Se o mapa de Cantino nos dá os resultados da primeira jornada de Vespúcio ao Brasil, como se justifica a ausência de S. Agostinho, único nome citado no relato da *Lettera*? Simplesmente, pensamos, porque quem se encarregou de inscrever aqueles resultados já encontrou S. Jorge no sítio onde caberia o Santo Padre da Igreja; não quis alterar a disposição oficial anterior, e até a repetiu em seu curso.

¿Mas teria sido com efeito imposto o nome naquela expedição, segundo alega o florentino, ou na subsequente de 1503-1504?

A nossa dúvida não nasce da desconfiança metódica na veracidade da *Lettera*; ela estriba-se em dois factos, cada um dos quais sufficiente para nos pôr de sobre-aviso. O primeiro é que o florentino transferiu para a sua quarta navegação a descoberta da ilha de Fernão de Loronha, que demonstraremos ter-se efectuado na terceira, de onde se infere a possibilidade de transposição inversa quanto ao cabo de S. Agostinho<sup>(123)</sup>. O segundo está em que esta denominação não se encontra nas cartas mais antigas de manifesta inspiração portuguesa, nas quais é substituída por Santa Cruz. Assim aparece nos mapas de Canerio e de Kunstmann II, cuja confecção não antecede 1504, e nos gravados de Ruysch (1508) e Waldseemüller (1507, 1513 e 1516); só no de Kunstmann III, imprópriamente chamado de Pilestrina, que aliás também não se antecipa a 1504, se invoca S. Agostinho. Na carta espanhola inserta na edição *princeps* das *Decadas* de Mártir d'Anghiera, datada de 1511, se lê *C. de Cruz*<sup>(124)</sup>; e ainda nas *Probanzas* do pleito de Diego Colombo, posteriores a 1511, o fiscal da corôa de Castela interroga as testemunhas acerca de *la punta que llaman de Santa Cruz y de Sanct Agustín*<sup>(125)</sup>.

As duas designações coexistiram, tanto em Portugal como no reino vizinho, mas não possuímos elementos bastantes a decidir com segurança qual foi a primeira. Cantino em nada nos auxilia; Canerio

(123) Também Vespúcio transfere para a primeira navegação incidentes ocorridos na segunda. Veja-se Clemente Markham, *The letters of Amerigo Vesputci*, Londres, 1894, pág. XXVIII.

(124) Reproduzido no cap. III, vol. I da presente obra.

(125) Veja-se a 7.ª pergunta do Apêndice B ao cap. III do vol. I desta obra, a págs. 208 e 209.



e os outros já trazem os resultados da quarta viagem de Vespúcio, da qual se podia originar S.<sup>ta</sup> Cruz, obliterando por algum tempo S. Agostinho; e este mesmo eclipse se daria em Espanha, embora Vespúcio já lá estivesse de volta nos fins de 1504 ou princípios de 1505. O calendário, por outro lado, tampouco nos tira da incerteza; ambos os nomes são compatíveis com qualquer das expedições, que largaram de Lisboa a mais tardia antes de 11 de junho. Efectivamente a descoberta de S. Agostinho, situado em 8°21' S, precedeu a da aguada de S. Miguel, que Cantino figura em 12° S; ora a festa do bispo de Hippona é em 28 de agosto e a do arcanjo em 29 de setembro. Os trinta e dois dias de intervalo são admissíveis, em rigor, para explicar as trinta e tantas léguas que separam o cabo do pôrto, visto tratar-se de uma exploração costeira; mas também se celebra a 14 de setembro o Exaltação da Santa Cruz, donde poderia derivar o nome do cabo, e até com quinze dias de intervalo melhor se coaduna a pequena distância.

Na lista de *ladezas* anárcticas do Brasil constante do *Esmeraldo* vem S. Agostinho em 18°15' S, e falta Santa Cruz. O trabalho, porém, de Duarte Pacheco é posterior a 1504 e traz dados com certeza colhidos da quarta viagem de Vespúcio, comandada, ao que parece, por Gonsalo Coelho; tanto podia ter sido S. Agostinho imposto nesta como na precedente. Demais parece que esta expedição não respeitou integralmente os nomes da sua antecessora. Assim aconteceu com o cabo de Santa Maria, que não mais aparece em documento algum posterior a Cantino, e também com a actual ilha de Fernão de Loronha, chamada em 1502 de *Quaresma* no planistério, que foi avistada por Gonsalo Coelho em 10 de agosto de 1503 e conseqüentemente crismada de S. Lourenço, santo festejado na data. Assim a designa o sol do *Esmeraldo*, e este facto, aliado à omissão do cabo de Santa Marta na relação, faz-nos suspeitar de que nêle prevaleceram as indicações emanadas da frota de 1503. Se assim passou, S. Agostinho foi nome imposto nessa ocasião e Vespúcio cometeu uma nova fraude de transposição.

A arribada dos navios de 1501 não distava muito de S. Jorge, aliás estaria assinalada em Cantino. A *Lettera* concede-lhe 5° de latitude austral, menos 2° do que a aparentada pelo cabo, mas vamos ver que as verdadeiras latitudes dos pontos do mapa identificáveis são inferiores de 2° a 2°30' às nêle marcadas.



PESAR da repetição freqüente das designações geográficas e da sua eventual deslocação, não é árdua a tarefa de identificar as restantes cinco localidades inscritas, com excepção da última.

IDENTIFICAÇÕES

Pouco a sul de Maceió, capital do estado de Alagôas, está a vila de S. Miguel, abaixo da barra do rio do mesmo nome. O *san miguel* de Cantino, aproximadamente em 10° S, designa o pôrto em que deságua este rio cuja latitude real regula por 9°51' S: é a *Aguada de Sam Miguel* da lista do *Esmeraldo*, onde lhe é atribuída a *ladeza* quasi exacta de 10° S.

Segue-se-lhe o *Rio de São Francisco*, sem dúvida o que ainda hoje é assim chamado, cuja larga embocadura se afasta do equador 10°25' S. Aqui foi marcada a latitude com um acréscimo de perto de 2°30', pois nos aparece aí por 13° S. A lista de *ladezas* citada dá ao rio a mesma latitude de 10° S que a S. Miguel, deslize evidente, já que a costa entre os dois pontos não corre no rumo de oeste, como aliás se vê no mapa, mas no de sudoeste.

A *baía de todos sanctos* é ainda hoje conhecida pelo mesmo nome, ou mais singelamente por Bahia (Bahia de S. Salvador). Sua latitude pôde ser fixada em 13° S, ao passo que no mapa figura com 15° S, havendo novamente excesso de 2°. O *Esmeraldo*, menos correcto, fixa a coordenada em 15°40' S.

O *Rio de Brasil* está posto em 17°, defrontando Pôrto Seguro, o que denota proximidade da Bahia Cabralia, onde alluem vários cursos d'água de pouca monta. Hesitamos entre o das Cachoeiras ou Buranhaem e o Sernambitiba (Rio de S. Cruz ou de S. João de Tiba) (129). Os expedicionários encontraram aí grande cópia de pau brasil, a matéria tintorial que deu o nome definitivo aos enormes domínios portugueses da América Austral.

(129) J. C. Gomes Ribeiro opina pelo rio Ibrapitanga ou simplesmente Pitanga, fundando-se em que na língua tupi *ibirá pitá* quer dizer *pau vermelho*. Este pequeno rio deságua ao sul do actual Pôrto Seguro, mas em Cantino o rio do Brasil está em frente de *porto seguro*, que é a baía Cabralia. Além disso, o pau brasil não era exclusivo do rio Pitanga, e não sabemos se os companheiros de Vespúcio se quaram pelo nome indígena. Em Canerio (1505?) o rio do Brasil está ao sul de *porto seguro* e de *bareras vermelias*, mas o desenho é muito imperfeito e dislende notavelmente a costa.

Resta-nos o *cabo de scta Marta*, que nos vemos embaraçados em fixar qual seja hoje. HARRISSE, que em 1883 lia esta inscrição tal qual a damos e assim a traz em sua reprodução do mapa de Cantino, mudou em 1892 de parecer <sup>(120)</sup>, substituindo-lhe *cabo de scta Maria*, sem nos explicar tam sensível diferença. Com esta segunda leitura se conforma Schuller, fundando-se na semelhança da letra trocada com o *i* de *A baía de todos sanctos*. Ora tal semelhança não existe na fotografia nítida de Stevenson, mal invocada por Schuller; a letra duvidosa só pôde ser um *t* ou um *e*, nunca um *i*. Esta troca de *Marta* por *Maria* resulta da mania—porque verdadeiramente o é—de ver Vespúcio onde quer que se ofereça encaixá-lo. Na hipótese, o cabo confundir-se-ia com o de Santa Maria, situado em cerca de 35° S, pouco acima do estuário do grande rio da Prata, que alguns insistem em ter sido descoberto por Vespúcio na sua terceira jornada. O fátuo florentino conta-nos na *Lettera*, a fonte por excelência, que deixou a costa já em 32° S, e navegou em seguida 500 léguas pelo sueste até 52° S; mas não diz palavra do magestoso rio. Os seus panegiristas é que não estão com meias medidas e o transportam arrojadamente até à Patagónia, por 40° S; e podem ir ainda mais longe, visto como na *Mundus Novus* êle assevera ter atingido 50° S, dando largas à sua jactância e desordenada fantasia. O cabo de Santa Maria parece ter sido avistado a primeira vez não muito antes de 1515, sendo piloto João de Lisboa.

A saliência de contornos, visivelmente imaginários, com que no mapa avulta o *cabo de Scta Marta* bem pôde resultar dum acrescentamento. Se fôsse da autoria do cartógrafo, êste deveria tê-lo nomeado, porque a figura supõe o conhecimento de que aí se alongava um promontório muito notável ao qual o seu descobridor não faltaria com designação; a inscrição seria então em semi-gótico e não em cursivo. É possível porém que fôsse uma simples fantasia do artista, aproveitada mais tarde pelo seu colaborador.

A ponta assinalada com tanto relêvo foi presumivelmente o têrmo da exploração litorânea em 1502. Sua latitude no mapa orça por 25° 30' S, mas como a coordenada é sempre marcada com exagêro de 2° a 2° 30', julgamos que a verdadeira não anda longe de 23° S <sup>(121)</sup>. Se assim acontece estamos no Cabo Frio (23° S), senão no de S. Tomé (22° S).

A *Lettera*, única fonte utilisável no estudo da expedição de 1501 embora com grandes reservas, narra que o litoral, desde o cabo de S. Agostinho até à última escala por 32° S (l), corria pelo sudoeste, aproximação bastante grosseira cuja inexactidão se explica talvez pela declinação das agulhas de marear empregadas. O rumo, a termos de o supôr único, melhor se qualifica de susudoeste, mas é certo que a partir de S. Tomé êle começa a rodar para oeste, em que se converte francamente quando passamos o cabo Frio. Se Vespúcio não acusa a tam sensível reentrância, é que não caminhou ao longo dela, e não deve portanto ter ultrapassado o promontório, se em verdade o atingiu. Chegados aí, é muito crível que os expedicionários, à vista da brusca mudança de orientação, não se quisessem afastar para poente e iniciassem o regresso; é mesmo para considerar que não fôsem muito adiante de Pôrto Seguro, onde esteve Cabral. Os dados astronômicos da *Lettera* não se opoem à nossa tese. O florentino alega ter alcançado o paralelo 32° S, mas no sumário mostramos que a latitude possível oscilava entre 17° S e 26° S; é portanto lícito, circunscrevendo ainda mais os limites, afirmar que a exploração não ultrapassou as vizinhanças de 22° ou 23°, e provavelmente cessou no cabo Frio.

Santa Marta devia ser orago do dia da descoberta. O calendário do *Regimento* de Mûnich celebra a santa em 29 de julho, dia em que o de Évora traz Beatriz e Marta; mas a data é impossível de aceitar porque, se em julho de 1501 os visitantes do Brasil ainda não tinham aportado ou acabavam de chegar, em igual mês de 1502 já estavam de volta em Lisboa. Se ao achado estava ligada a santa, torna-se necessário procurar outra do mesmo chamadouro; ora, socorrendo-nos quer de Bollandus, quer de Ribadeneyra <sup>(121)</sup>, topamos em 23 de fevereiro com S. Marta, virgem e mártir, natural de Astorga, cujo culto estava espalhado nas Astúrias e talvez em Portugal. Esta data, que não desacorda com os factos, assentaremos como a da descoberta do cabo, pondo de parte o falacioso Vespúcio que pretendia ter abandonado a costa oito dias antes, se neste ponto está a *Lettera* isenta de êrro tipográfico.

<sup>(120)</sup> *The discovery of North America*, pág. 320, nota 76.

<sup>(121)</sup> No estado de S. Catarina, entre 28° 30' e 28° 40' de latitude, há dois cabos a que chamam de S. Marta pequeno e S. Marta grande, êste último geralmente conhecido por S. Maria. Alguns autores julgam que êste é o de Cantino corroborando-se com a circunstância de que Vespúcio afirma ter estado em 32°. Tal não aconteceu, como resulta dos dados astronômicos da *Lettera* e da omissão da brusca alteração do litoral em 23°, no cabo Frio; além disso o nome S. Marta desaparece nos mapas posteriores ao de Cantino, onde está em latitude exagerada até 25° 30'.

<sup>(121)</sup> J. Bollandus, *Acta sanctorum*, 1658, tómo III do mês de fevereiro, pág. 361; P.e Pedro de Ribadeneyra, *Flos sanctorum*, 1688, vol. 1, pág. 578.



O calendário de Múnich, em verdade, dá-nos S. Geraldo em 23 de fevereiro, mas no de Évora não vem santo algum, indicando-se aí que é o *logar do bis*, isto é, do bissexto <sup>(135)</sup>; efectivamente esta era a data ao tempo escolhida para intercalar o dia adicional dos anos bissextos. Se o comandante da expedição (ou qualquer clérigo que nela vinha) se serviu de um calendário análogo, achou-se à vontade para invocar qualquer personagem sagrada, escolhendo a virgem de Astorga. Mas é admissível que S. Marta não fôsse chamada ao caso como orago; podia ser o nome de uma das caravelas da expedição.



SINGULAR designação *Quaresma*, que HARRISSE e STEVENSON erradamente leram *Anaresma*, calha perfeitamente à actual ilha Fernão de Loronha ou Noronha, distante do equador 3°50' para o sul e da costa brasileira obra de 60 léguas náuticas da época; ela está todavia no planisfério em 9° S, e afastada 104 léguas da terra firme. Se a mancha patente ao ocidente não é um borrão casual, representa as Rocas, ilhéus que afloram vinte e tantas léguas para ocidente, a par de Fernão de Noronha. A defeituosa posição da *Quaresma* dá que pensar. O erro de 2/3 na distância bastante curta ao continente, e simultaneamente outro de 5° na latitude parecem-nos demasiados para a arte dos pilotos portugueses, os mais peritos de quantos então sulcavam os mares. Tam grande desvio deve provir não tanto dos elementos náuticos como do desenhador, e sugere desde logo que este não foi o correcto cartógrafo, senão o autor das adições em cursivo. Adiante encontraremos confirmação da hipótese.

A presença da ilha prova que já sabiam dela em outubro de 1502, quando foi dada a última demão ao documento geográfico de Cantino; e esta é a sua primeira revelação, ignorada de autores recentes, *verbi gratia*, de Vignaud. ¿A quem atribuir a descoberta? ¿A João da Nova, que por lá andou em 1501, ou ao capitão da expedição de 1501 a 1502, em que foi Vespúcio?

Se a encabeçarmos no fidalgo galego, a ilha é do cartógrafo, o qual sabemos estava ao facto da sua viagem a Santa Cruz. O excessivo afastamento em que a vemos pôde explicar-se por ter sido a costa recuada depois da ilha estar desenhada, não valendo a pena completar a rectificação; mas é mais difícil justificar tam errônea latitude, e além disso o esquecimento do nome que deveria aparecer em semi-gófico, tal qual como *cabo de Sam Jorge* e *ilha... chamada ascenssam*. A hipótese tem pois de ser abandonada, mau grado a semelhança de configuração com as formações insulares congêneres; aliás João da Nova não podia escolher o nome *Quaresma*, evidentemente derivado d'este período religioso que correu, em 1501, desde 17 de fevereiro (quarta-feira de Cinzas) até 28 de março (domingo de Ramos). O capitão, tendo partido de Lisboa a 5 de março (data de Barros e Góis), alcançou presumivelmente o arquipélago de Cabo Verde em 18, supondo que navegou à guisa de Cabral em 1500; e se partiu no dia seguinte, tinha menos de dez dias para chegar a Fernão de Noronha dentro do prazo marcado. Ora havendo 390 léguas entre o arquipélago e a ilha, devia o andamento médio diário orçar por 40, o que reputamos demasiado. Se ainda persistir a dúvida, ela prontamente se desvanece à simples leitura de um diploma oficial, de que adiante transcrevemos o trecho principal, no qual D. Manuel atribui, em janeiro de 1504, o achado da ilha a outra personagem.

Excluído João da Nova, resta-nos tam sòmente a expedição de Vespúcio. Desde logo assentaremos em que o nome *Quaresma* não foi imposto em 1501, quando os navegantes se abeiravam da terra americana, porquanto o florentino conta-nos na *Lettera* e na *Mundus Novus* que saíra de Lisboa a 10 ou 14 de maio, já finda há mais de cinco semanas a quaresma. E ainda, se desconfiarmos das datas exaradas nas duas relações, observaremos que entre 28 de março, último dia compatível com a quaresma de 1501, e 28 de agosto, festa de S. Agostinho, mediaram mais de cinco meses, lapso excessivo para a viagem entre Fernão de Loronha e o cabo de S. Agostinho, como quer que este se localize entre os da região circunvizinha e quaisquer que fôsem as escalas intermediárias indicadas pelo florentino a partir dos supostos 5° S da arribada.

Somos pois forçados a derivar a designação da quaresma de 1502, entre 9 de fevereiro e 20 de março, quando já os expedicionários iam a caminho da metrópole. A hipótese é aceitável, se o *cabo de Scta Marta*, última denominação em Cantino, foi também a última escala na terra firme. Abandonando-a em 23 de fevereiro, já começada a quaresma, as caravelas prosseguiram sua viagem de regresso dentro d'este período, tendo tempo bastante para chegar a Fernão de Noronha antes dela terminada. Efectivamente, se aquele cabo não está mais ao sul que 23° (cabo Frio), como tudo faz supor, sua

<sup>(135)</sup> Igual indicação vem no *Reportorio dos tempos*, de Valentim Fernandes.

distância à ilha é inferior a 400 léguas, em róta directa pouco apartada do litoral. Ora admitindo o diminuto andamento de 18 léguas diárias, já que as caravelas vinham cansadas e pejudas de pau brasil, bastavam vinte e três dias para o trajecto, e há vinte e cinco entre 23 de fevereiro e 20 de março. E aqui temos a segunda revelação do mapa: a ilha foi avistada a primeira vez num dos últimos dias da quaresma de 1502. Aqui notaremos de passagem quam pouco é de fiar a *Lettera* de Vespúcio, que assistindo à descoberta em 1502, a transpõe entretanto para 1503, na sua quarta navegação <sup>(128)</sup>.

O acontecimento realizou-se certamente em dia cujo orago era estranho às devoções usuais dos marítimos, caso freqüente com os calendários da época. Copiamos aqui, dos insertos nos *Regimentos* de Mûnich e d'Évora, a parte que diz respeito às semanas anterior e posterior ao domingo de Ramos de 1502:

| Datas de março | Regimento de Mûnich              | Regimento d'Évora    |
|----------------|----------------------------------|----------------------|
| 14             | Leo papa e martyr e douctor      | zacharias papa       |
| 15             | longinus martyr                  | longino martyre      |
| 16             | Gertrudis virgem e martyr        | ciriaco martyre      |
| 17             | Patricio bispo e confessor       | Patrique bispo       |
| 18             | Anselmo bispo e douctor          | alexandre bispo      |
| 19             | Joseph de nossa senhora          | Juliam martyr        |
| 20 (Ramos)     | Guthberto confessor              | romano abbade        |
| 21             | Beento abade fundador            | Bento abbade         |
| 22             | Paulo bispo e confessor          | paulo bispo          |
| 23             | Pigmete preste e martyr          | Rodrigo martyr       |
| 24             | Theodoro presbitero. Dia de jejú | Theodoro Vigilia     |
| 25             | Anúciaã de nossa senhora         | Aúciaã de nossa sñra |
| 26             | Sam castorio martyr              | castorio martyre     |
| 27             | Joam ymitam confessor            | Roberte bispo        |

Leo, Longino, Ciriaco, Romano e Gutberto prestavam-se facilmente à troca. A escolha de *Quaresma* ocorreu provavelmente por ter sido a ilha avistada no último dia dela, domingo de Ramos, que foi 20 de março, consagrado ao abstruso S. Gutberto. Sucedeu porém ao nome o mesmo que ao *cabo de Sam Jorge*; ambos duraram pouco tempo e só chegaram a nós através do mapa de Cantino. Isto explica-se quanto ao cabo, porque os expedicionários de 1501 o baptizaram de novo sem saber que anteriormente por lá passara João da Nova, pois regressaram a Portugal uns cincoenta dias antes d'êlé. No tocante à ilha, vamos ver agora que o abandono de *Quaresma* resulta de não ter sido oficialmente adoptada a denominação.

Varnhagen publicou em 1839 três diplomas que lançam plena luz no problema <sup>(129)</sup>. O principal é o alvará de D. João III, no qual o monarca confirma em 3 de março de 1522 a carta de doação passada pelo seu antecessor em 16 (e ampliada em 23) de janeiro de 1504 a favor de Fernão de Loronha. Neste documento D. Manuel faz mercê a este cavaleiro da sua casa real «*de nossa ilha de samta cruz que lhe temos aremdada*». A posição geográfica está indeterminada, oferecendo margem a dúvida; mas sabe-se que é a da actual ilha de Fernão de Loronha, porquanto a doação foi revigorada no neto do descobridor por D. Sebastião, que em 20 de maio de 1559 declara estar S. João a *sessenta leguas ao mar do cabo de S. Roque da terra do Brasil*. Em 8 de janeiro de 1693 D. Pedro II novamente confirma num descendente de Fernão de Loronha a doação de S. João. Tal foi durante dois séculos o nome oficial da pequena possessão portuguesa, pertencente em todo este intervalo ao descobridor e seus herdeiros.

O illustre historiador a quem devemos o conhecimento dos diplomas, cingindo-se ao relato da quarta navegação de Vespúcio, attribua-lhe a princípio o achado da ilha em 10 de agosto de 1503.

<sup>(128)</sup> A operação é ilícita mesmo na hipótese extrema da ilha ter sido avistada por uma caravela em que não ia Vespúcio.

<sup>(129)</sup> A págs. 70 e seguintes do citado *Diário da Navegação*.



## O MAIS ANTIGO MAPA DO BRASIL

Como porém então se celebra S. Lourenço, e dezoito dias antes e outros tantos depois não aparece nos calendários S. João algum, inclinou-se mais tarde a que Fernão de Loronha, numa viagem da qual não resta o mínimo vestígio, fôra ao Brasil no mesmo ano de 1503 e conseguira avistar a ilha em 24 de julho, dia de S. João Baptista, sob cuja invocação ficou. O milésimo deduziu-o Varnhagen das expressões do alvará *que elle hora novamente achou e descubryro*, escritas em 16 de janeiro de 1504; e quanto ao mês, da suposição de ser o Baptista o santo comemorado. Mas essas inferências são frágeis, como facilmente se demonstra; as palavras *hora novamente* são applicáveis a feito de há mais de ano, e quem sabe da abundância com que aparece S. João nos calendários da época hesita na preferência.

Percorrendo o *Regimento* de Mûnich, topamos com nada menos de 13 dias em que era lícito impor o nome:

|          |    |                                 |
|----------|----|---------------------------------|
| Março    | 27 | João ymitam confessor           |
| Maio     | 6  | João ante porta latina          |
| »        | 28 | Sam joão papa e martyr          |
| Junho    | 23 | João sacerdote                  |
| »        | 24 | A nascença de san johã baptista |
| »        | 26 | João: paulo: pelagio martyres   |
| Julho    | 1  | Oytaua de sam johã baptista     |
| Agosto   | 29 | Degollação de Sam joham         |
| Novembro | 11 | Joham bispo e confessor         |
| Dezembro | 17 | Sam Joham evangelista           |
| Janeiro  | 3  | Oytaua de Sam joão evangelista  |
| »        | 27 | Joham crisostomo bispo          |
| »        | 31 | Ciro e johãne martyres          |

Menos pródigo, o *Regimento* d'Évora traz 9, e 8 o *Reportorio dos tempos*. Este nome é indubitavelmente, a par do de Santa Maria, o mais frequente entre os dos bemaventurados da corte celestial, e entre todos sobresai aquelle cujo martírio foi maquinado pela sedutora Herodiade. Se fôsse este o lembrado a propósito da nossa ilha, a carta de doação naturalmente di-la-ia de S. João Baptista, pois assim o distinguiam dos restantes.

Há motivos para atrasar a pretensa viagem que Varnhagen supôs ultimada em 1503. Efectivamente, no sumário das expedições demos o extracto de uma carta de Rondinelli, onde se lê que em 1502 a corôa portugueza celebrou com certos mercadores judeus um contracto de arrendamento das terras de Santa Cruz; e da doação da ilha de S. João consta que elle foi encabeçado em Fernão de Loronha, a nossa terra de santa cruz que *lhe temos aremdada*. Por efeito do ajuste safu logo no ano seguinte, sob comando de Gonsalo Coelho, uma esquadilha de seis navios (exactamente o número prefixado por Rondinelli em 1502), na qual andou Vespúcio; ora esta exploração (durante a qual se fundou uma das feitorias defendidas de que nos fala Rondinelli), terminou quando ia já adiantado o ano de 1504, se dermos crédito a Vespúcio. Fernão de Loronha não tomou portanto parte nela, já que a doação é de 16 de janeiro. Segue-se que a hipótese do douto brasileiro exige a presença no Brasil de duas expedições em 1503: uma em que ia o descobridor e outra armada por sua conta com idéntico objectivo, desdobração francamente inadmissível.

Há por fim um argumento, ignorado de Varnhagen, que vem invalidar completamente as suas suposições: é que a ilha já era conhecida em 1502, consoante o atesta Cantino. E aqui notaremos de passagem que ao ser lavrado o primeiro alvará, a única viagem à ilha conhecida em Portugal era a de 1501-1502, e que dela provém portanto as 50 léguas *alla mar*, mencionadas no diploma. Se esta foi a distância estimada pelos pilotos e o mapa no-la dá em 104 léguas, mais do dôbro, confirma-se que a errônea situação attribuída à Quaresma não é devida ao cartógrafo, mas a um amator mal informado ou pouco perito. Foi este que desenhou a ilha.

Pois que devemos realmente a descoberta a Fernão de Loronha, e por outro lado sabemos que ela se realizou em 1502, torna-se evidente que o cavaleiro participou da primeira expedição directa às terras de Santa Cruz em 1501, e até que a comandou, pois os diplomas officiaes, como observa Varnhagen, attribuem sistematicamente a honra das descobertas aos capitães responsaveis. E aqui temos a terceira revelação do nosso planisfério, a qual resolve o tam discutido problema do comando da

terceira navegação de Vespúcio. Não há dúvida de que Fernão de Loronha tinha categoria para capitão-mór, porque era cavaleiro da casa de D. Manuel; e o grande interesse do rico armador pelo comércio do pau brasil está patente em que, logo depois da viagem, com êle se fez o contracto de arrendamento da costa brasileira, ao qual se seguiram diversas expedições.

Os pormenores do ajuste não são infelizmente conhecidos de diploma oficial, mas constam sumariamente não só da carta citada de Rondinelli, mas da *Relazione di Lunardo da Cà Masser*, que é de 1506 ou 1507 <sup>(136)</sup>. Diz o agente veneziano, referindo-se à madeira corante:

*Item, de há três anos para cá foi descoberta uma Terra nova da qual se traz todos os annos 20 mil quintais de brasil, o qual é tirado de uma árvore grossa que é muito pesada; mas não tingem com a perfeição em que o faz o nosso do Levante; não obstante despacha-se muito para Flandres, e daqui para Castela e Itália para muitos lugares; o qual vale 2 1/2 ducados o quintal, o qual brasil foi concedido por Fernando de Loronha, cristão novo, durante 10 annos por este Serenissimo Rei por 4000 ducados ao anno; o qual Fernando de Loronha manda em viagem todos os annos à dita Terra Nova os seus navios e homens, a expensas suas, com a condição que este Serenissimo Rei proibe que daqui em diante se extraia da Índia. O qual brasil, pelo que se vê ao fim de trazido a Lisboa lhe fica com tôdas as despesas por 1/2 ducado o quintal; na qual terra há bosques inteiros deste brasil. Faz-se de Lisboa até 800 léguas, pelo sul e sudoeste.*

*Item, da tre anni in qua che fu discoperto Terra Nova, della quale se traza ogni anno verzin da K. 20 mille, el qual verzi mostra sia stá taiado da una arboro molto grosso, el quale é molto peso e gravé; tamen non tenze in quella perfezion come fa il nostro da Levante; niente de manco se ne spaza molto in Fiandra, e de qui in Castilla et in Italia per molti lochi; el qual valle ducati 2 1/2 in 3 il K., il qual verzi é appaltado per Firnando dalla Rogna, cristian novo, per anni 10 da questo Serenissimo Re, per ducati 4000 all'anno; el qual Firnando dalla Rogna manda al viaggio ogn'anno in della Terra nova le sue nave, et homeni a tutta sua spesa, con questa condizione: che questo Serenissimo Re deveda che non ne sia stratto da qui avanti della India. El qual verzi, per quello si vede, fin condotto qui a Lisbona, con tute spese li sta per ducati 1/2 il K.; nella qual terra é tutti boschi de questo verzi. Se fa de Lisbona a li, per ostro e garbin, da leghe 800.*

O arrendamento valeu por três anos, consoante se deduz das palavras de Rondinelli atrás transcritas. Di-lo aliás expressamente um diploma régio de 6 de outubro de 1503, em que são concedidos certos privilégios a mercadores alemães; D. Manuel fala nas compras feitas «nos navios do trato de Fernão de Loronha durante o tempo do seu contracto que se acabará em 1505» <sup>(137)</sup>. Na *Relazione* afirma-se que seu prazo era dez annos, mas o escrito é posterior a 1505, sendo possível se refira ao arrendamento renovado; e assim o faz crer a diversidade das condições indicadas pelos dois italianos.

Alguns historiadores que se ocuparam com Fernão de Loronha (ou Noronha, como indevidamente o crismaram) supoem-no cristão novo, mas hesitam em segui-los. Dão-lhes razão o trecho citado e mais duas passagens da *Relazione*, mas ela claudica por vezes na qualificação de personagens, como quando assevera ser Pedro Álvares Cabral de baixa extracção. Do facto de Loronha presidir ao consórcio de judeus conversos, que primeiro explorou comercialmente o Brasil, nada se pôde inferir, pois eram frequentes sociedades mercantis de cristãos novos e velhos. Na frota de Tristão da Cunha, que saíu para a Índia em 1505, ia uma náu de Loronha por nome S. Cristóvão; por outro lado, sabe-se que a uma delas chamavam correntemente a *Judia*. Hümmerich, para quem faz fé o texto da *Relazione*, admite a identidade das duas e vê na alcunha a confirmação de que o armador era judeu <sup>(137)</sup>; mas mesmo na hipótese, se a náu ia sabidamente por conta de uma sociedade de judeus, alguns dos quais talvez andassem nela, a alcunha seria merecida sem derivar do principal societário.

As várias mercês de que consta a concessão a Fernão de Loronha não são indícios seguros de que êle fôsse estranho à raça hebraica. O facto dêle ser cavaleiro da casa real, *lugar onde se os homens habilitam em honra e nome*, como diz João de Barros, é insuficiente prova. D. Manuel, ao que diz este cronista, deu igual honra ao judeu Gaspar da Gama, intérprete trazido por Vasco da Gama da Índia a quem deviam relevantes serviços; e é possível que Loronha merecesse outro tanto. Em 10 de fevereiro de 1498, ano da promulgação da lei contra os judeus, el-rei concede-lhe a mercê de cidadão de Lisboa, com tôdas as franquias e honras dos demais; e o fanático D. João III a confirma em 28 de junho de 1524. Sucessivamente, em 16 e 24 de janeiro de 1504, D. Manuel instituiu-o, com direito à accessão dos descendentes directos, donatário da ilha de S. João, e ampliou-lhe os privilégios. Em 26 de agosto de 1506 é passado a Loronha alvará, permitindo-lhe usar

\*\*\*\*\*

<sup>(136)</sup> Encontra-se no trabalho de Peragallo, citado na nota 26.

<sup>(137)</sup> Transcrição do capítulo futuro do sr. dr. António Baião, *O comércio do pau brasil*.

<sup>(138)</sup> *Quellen und Untersuchungen zur Fahrt der ersten Deutschen nach den portugiesischen Indien, 1505-06; München, 1918—Die erste deutsche Handelsfahrt nach Indien, München, 1922.* O nome *Judia* é também citado numa carta de Duarte Lemos a D. Manuel em 30 de setembro de 1506; na qual também figura uma náu *India* (Alguns documentos do Arquivo Nacional da Torre do Tombo acerca das navegações e conquistas portuguesas, pág. 197).



com certas modificações do brasão que a seus ascendentes déra o rei de Inglaterra; e em 23 de setembro de 1532 D. João III expede em seu favor carta pela qual é feito fidalgo de cofa d'armas, atribuindo-lhe novo brasão. Neste diploma o antijudaico monarca o remove do *numero jerall dos homes*, e o traz ao *comto e estima e partypaçam dos nobres fidalgos de limpo sange* (138). Tôdas estas graças régias podiam ter sido dadas a um *homem de nação*; no entanto o depoimento dos arquivos genealógicos é contrário. Eles contam que os Loronhas eram gente de prosápia no século XIV, tendo nos princípios do imediato vivido em Inglaterra, de que um dos reis lhes deu brasão (139). Esta família uniu-se à dos Noronhas no século XVIII, coexistindo então os dois apelidos; tam similares que com o correr do tempo se confundiram. Como se vê, se as genealogias não são forçadas, há alguma razão para não enfileirar Fernão de Loronha entre os cristãos novos que com êle se associaram em negócios ultramarinos.

Se Fernão de Loronha chegou a seu futuro domínio na quaresma de 1502, provavelmente no seu último dia, e em todo êste periodo não há um único dedicado a S. João, e como se explica o nome oficial? Eis um problema interessante para cuja solução arriscamos a mêdo uma hipótese.

Os reportórios em voga nos princípios do século XVI apresentam-nos em 20 de março santos que bem compreendemos fôssem rejeitados pelos marítimos, cuja escolha aliás—já o observara Humboldt—não coincidia sempre com a de seus chefes. É possível que *Quaresma* fôsse preferida pelos pilotos e como tal arquivada nas cartas de marear originaes, ao passo que o comandante por qualquer motivo adoptasse S. João; mas julgamos que êle o fêz mais tarde quando teve de fixar a denominação oficial. Para se conformar com o uso, decidiu-se então pelo santo do dia em que abandonou a ilha em rumo da África. Tendo chegado a 20 de março, presumimos que se demorou nela para aguada e também para reparações, pois Vespúcio nos conta que na escala seguinte (Serra Leôa) tiveram os navegantes de queimar um dos navios, plausivelmente comido do busano; demais, logo em seguida à arribada começavam as solenidades religiosas da Semana Santa que demandavam algum recolhimento. Não é muito imaginar que durante tôda esta semana se prolongasse a estadia, até o domingo de Páscoa, e nesta data festiva teria sarpado o capitão-mór para a travessia do Atlântico; ora o dia 27 de março era consagrado a S. João, ermitão e confessor, o que explica perfeitamente o nome oficial.

Parece, no entanto, que o novo baptismo não encontrou assentimento geral. Na lista de *ladezas* das terras de Santa Cruz que lemos no *Esmeraldo*, traz Duarte Pacheco, em 1505, uma ilha de S. Lourenço em 4º S. Por outro lado, Vespúcio assevera que aí por 3º austrais se desvendara a seus olhos, em 1503, uma ilha maravilhosa, junto da qual naufragara a náu capitânia na noite de 10 de agosto, consagrado a S. Lourenço, e conquanto êle nos não diga que o desastre se deu no dia do achado, somos muito tentado a ligá-lo ao santo. Se não estamos em êrro, Gonsalo Coelho, comandante da segunda armada enviada directamente do Brasil com o florentino, querendo comemorar o incidente em que esteve para perder a vida, pôs a ilha sob a protecção do mártir grelhado. Isto se passou em 1503, antes dêle saber que Fernão de Loronha lhe propusera outra denominação. Assim a ilha teve três nomes, que por ordem cronológica foram Quaresma, S. Lourenço e S. João. Nenhum dêles, porém, conseguiu vingar; a todos sobrelevou o do seu descobridor, que se tem conservado até nossos dias.



MAPA manuscrito, doado por Alberto Cantino ao duque de Ferrara Hércules I, oferece as imagens do Velho e Novo Mundos tais como os conheciam em outubro de 1502 os geógrafos de Portugal, os mais adiantados do seu tempo.

A África está desenhada com bastante exactidão em todo o seu perímetro, circundado pela primeira vez em 1501 pelos portugueses. Na Ásia, concebida através de portulanos arábicos, está sofrivelmente delineada a Índia, cuja costa occidental só parcialmente fôra visitada pelos portugueses, sendo imperfeitas a Indochina e a China, cujo litoral é banhado por um oceano (Pacífico) que se dilata a nascente e comunica pelo sul livremente com os mares infraíndianos. Na América setentrional aparece, mal arrumada a leste da divisória de Tordesilhas, a terra percorrida

CONCLUSÕES

(138) Estes diplomas constarão do próximo capítulo do sr. dr. António Baião,


(139) Visconde de Sanches de Baena, *Archivo Heráldico-Genéalogico*, págs. XCIX e 165.

em 1501 por Gaspar Côrte-Real, bem como uma porção da costa oriental dos Estados-Unidos que se supunha só ter sido descoberta dez anos mais tarde por castelhanos. Da América central apenas se representam as Antilhas, com os erros de posição do mapa de Juan de la Cosa (1500). A América meridional é um vasto continente que principia no litoral de Venezuela perlustrado em 1499 por Alonso de Hojeda, e segue até à parte da Guyana por onde navegou Vicente Pinzon, prolongando-se ao sul por meio de uma linha convencional até às terras de S. Cruz portuguesas.

É a mais antiga representação cartográfica que se conhece do Brasil. Ao termo da linha hipotética de costa, por 7° S de latitude, está o cabo de S. Jorge, que talvez coincida com o cabo Branco ou a ponta das Pedras, prosseguindo o litoral com várias denominações até cabo de S. Marta, que se pôde identificar ou com o cabo de S. Tomé (22° S) ou com o cabo Frio (23° S); d'aí em diante, e mesmo antes, o desenho é conjectural e afasta-se erroneamente para sueste até 39° S. Já figura a actual ilha de Fernão de Loronha, por êle descoberta em 1502 e chamada Quaresma, nome substituído em 1503 por S. Lourenço e em 1504 oficialmente por S. João.

Para êste traçado concorreram as viagens de Álvares Cabral em 1500, à qual se deve Pôrto Seguro, de Gaspar de Lemos em 1500, que não deixou denominações, de João da Nova em 1501 a quem atribuímos o cabo de S. Jorge, e finalmente de Fernão de Loronha entre 1501 e 1502, a quem pertence a restante nomenclatura.

Esta quarta viagem, a primeira que se fêz com destino expresso ao Brasil, é concisa, infiel e mentirosamente descrita na terceira navegação de Américo Vespúcio.





## APÊNDICE

Marino Sanuto, Diário, vol. IV, coll. 663-666

Copia de una lettera, scritta di Lisbona, di un viazo di le caravele in la India

Magnifico orator mio osservandissimo.

Per duplicatè mie ho avisato la magnificèntia vostra di la giunta de le nave 4, se expectavano da Calicut, et quello se estimava dovesseno portar; hor con questa la magnificèntia vostra sarà piú interamente avisata, che summa de speciaría porterano, et questo é lo certo. Primeramente da pepe mille quintali, poco piú o mancho, canella 450 quintali, zenzero circha da 50 quintali, iacha, bolizui altri 50 quintali, cosse moresche, la summa che valeano, 4000 ducati, altre cose non portano. La causa perché anno cussi poca speciaría per altre la magnificèntia vostra harà inteso. Quando questi marchadanti mandorono queste 4 nave, la opinion loro fu, che due d'esse havesseno de andar a la mina nova a rescatar oro, le altre due havesseno ad andar a Calicut, et feceno provisione de merchantie al proposito di ciaschaduno de' dicti lochi, de modo che le 4 nave fono a Calicut, et non potero haver noticia di la mina nova, ben che tocchasseno in diversi lochi. El primo locho dove fono fu a Cavanor, et li hebene nova di caso accaduto a Petro Alvarez Cabral, et, come restava tralto, à sentado in Cochín. Et che là stava el factor de questo serenissimo re, da qual re de Cavanor fono visti volentiera, et li disse el capetano, se'l volea speciaría che lui li dareba; et cussi se ne parti, et fu a Cochín. In lo qual locho trovò el factor del re, e stete a parlamento con lui. Et perché queste nave non portavano niuno dinaro di contanti, se non tuta merchantia, et pocha d'essa al proposito de la terra, et questo regno de Cochín é poverissimo, che non voleno se non danari de contanti, hebbe el capetano di le quatro nave, per sua ultima determination, de se ne ritornar a Cavanor, et cussi fece. In lo qual loco, per la grande voluntade tenea quel re con questi progressi, hebbe acordio con lui in questa forma; che la merchantia, portavano in esse nave, se mandasse a vallar a precio rasonevole, et che la mandaseno in terra, et lui, per contro di essa li manderà dar tanta speciaría, come podesseno valer esse merchantie, con condition che restasse li tre homeni de le nave con el segundo capetano et factor de dicte nave, et cossi uno scrivano, o ver canceller a nostro modo, li qual havesseno de vender esse merchantie, et cossi, come a la giornata le vendesseno, andaseno pagando la speciaría al dicto re, del qual acordio fono quelli di le nave contenti. Et cossi fecero, et carichono essa speciaría nominata di sopra; et le nave partirono per qui, et li 3 nominati restaron là per compir quello havevano promesso al dicto re. Le nave nostre sono venute di là mità carichate; et questo é causato, perché non portavano danari contanti, e la loro pocha merchantia al proposito di la terra, et lo guadagno doveano far e restato indreto per la causa loro. La conclusion é, che la India, segundo costoro dicono, non voler se non pocha merchantia; el primo fundamento si é danari contanti, li quali sono pochissimi in questo regno, et senza danari questo re non poteva haver l'intento suo, salvo se per forza non vorà cargar le nave, che costoro dicono, come giungerà lo admirante, con l'armata fu questi giorni passati, cum paura quelli re li hano de cargar le nave, maxime quello de Calicut, che a la partita de costoro li fo pronuntiato, per li soi divini che una grande armata di questo serenissimo re li haveva de andar sopra de Calicut, et che da paura avea da fugir et lassar la terra. Questa nova se ha per tre homeni, sono venuti in questa nave, de quelli scamporono, quando fo morio el factor in Calicut. Et àssi per uno bergamasco, che é 25 anni che stava in Calicut, et àssi per uno valentiano, ch'è 6 anni stava in Calicut, et per loro é stà dita la nova a questo re, la qual, sia vera o bosia, la piglieremo come la dano. El re de Calicut mandò grande armata sopra queste 4 nave, quando stavano in Cavanor, et l'horo fuglieno a la vella, et non li fece despiacer niuno. Praeterea questo re a questo zenaro proximo, determina di mandar nova armata, zioè 8 in X nave grosse, et insino qui ne ha messo a questo effecto 7 nave, zioè le due che sono fate questa estate in questa ribera, una d'esse de 700 tonelli, l'altra de 500, et un'altra nave, che s'è facta in el porto de Portugal, che sarà da 450; et due che sono facte in l'isola de la Medera, una de 350, una de 230, una che s'è facta in Setuval, de 160 in 170 tonelli; queste nominate di sopra sono tutte nave nove; da poi piglia un'altra nave de 300 tonelli, che tre giorni fa ritornò da Syo. Et queste nave li re piglia caricho de armarle per lui, salvo doi d'esse, quella de 450 et de 350 tonelli, che certi marchadanti hanno factio partito d'esse con lo dicto re in questa forma: che lo re habi a far la dispesa, asi de mantimenti come de soldo de marinari, et altre despehe necessarie a le dicte nave, et li marchadanti hanno a mandar tanti danari contanti in le dicte nave, che ben le possono carichar de spiziaría, et de torna viagio la mità de la spiziaría, o altra merchantia che porterano le dicte due nave, sarà del re et l'altra mità de' marchadanti. Et, perché meglio intenda la magnificèntia vostra, duo quintalli de spiziaría costerano in la India a li marchadanti 7 in 8 ducati, uno d'essi é del re, et l'altro resta a loro senza altra dispesa, che é quello li costa li doi, et non li à costar, posto a qui, piú che a quel restar a loro; et troviamo che questo é assai meglio partito, che non é ad mandar le nave a nostra spesa, come s'è factio fino qui. E, se'l re havesse voluto dar altre nave a questo partito, harebe trovato chi ne piglierà carigo, nui ne pigliamo parte in le doi dicte di sopra, che la parte nostra credo sarà uno dozeno; et, oltre le nave dicte di sopra, sempre anderono de marchadanti altri doi o ver 3 nave, che l'ideo consigli al meglio ciaschaduno. Questo discorso ho factio a la magnificèntia vostra, perché quella di tutto sij adovata particolarmente, perché in le altre che scrissi di questa materia non scrissi cossi largamente, perché ancor non se sapea la verita del tutto. Non altro. A la magnificèntia vostra me ricomando, la qual se ricordi, che son di tuto suo, et, accadendo li di qua cosa alcuna, adoperame come fidel amico et servidor.

De Lisbona, a di 26 septembrio 1502.

Subscriptio:

Joanne Francesco Affaitato  
cremonese

A tergo: Magnifico et generoso domino Petro Pasqualigo, oratori veneto dignissimo in Hispania.






CAPÍTULO X


A EXPEDIÇÃO DE 1503

POR

C. MALHEIRO DIAS







## A EXPEDIÇÃO DE 1503



O cap. LXV da *Chronica do Serenissimo Senhor Rei D. Emanuel*, depois de referir-se aos designios do monarca de passar «em Africa, pera pessoalmente fazer guerra aos Mouros», e de como, a rôgo do Papa, mandara em socorro dos venezianos parte da grande armada reunida para o empreendimento de Marracos. Damião de Góis informa que, neste mesmo ano de 1503, D. Manuel expedira seis náus para a Índia sob o comando de Afonso e Francisco de Albuquerque e «Gonçalo Coelho com seis náus á terra de Santa Cruz, com que partio do porto de Lisboa aos dez dias do mez de Junho, das quaes por ainda terem pouca noticia da terra, perdeo quatro, & as outras duas trouxe ao regno, com mercadorias da terra, que entam nam erão outras, que pão vermelho, a que chamam Brasil, bogios, & papagaios». de fome. As chuvas e tempestades da primavera tinham impedido ou destruído as sementeiras. O preço do pão subira tam assustadoramente, que já não apenas os pobres, mas também os ricos, lhe sentiam a carestia, e nem a poder de dinheiro se achava trigo, nem nenhum outro pão, nem legumes. A calamidade impôs ao rei a desistência da empresa de África. Mandaram-se navios e emissários à Holanda, à Flandres, a Inglaterra e França para comprarem e transportarem trigo para o reino.


Não obstante tamanhas vicissitudes, o poder naval e guerreiro da pequena nação, que atingira espantosas proporções de grandeza, sustentava-se e expandia-se.

A poderosa esquadra enviada em socorro de Veneza, sob o comando de D. João de Meneses, compunha-se de trinta náus, navios e caravelas, em que iam três mil e quinhentos homens de guerra, aíora marinheiros e outra gente de serviço. Além desta, o rei mandara outra frota debaixo da bandeira do mesmo valente capitão, em que ia multidão de gente nobre, para ficar por fronteira na cidade de Oram, e com o objectivo de tomar a praça de Mazalquibir.

Estas duas grandes armadas fizeram-se à vela do pôrto de Belém aos quinze dias do mês de Junho. Em Abril haviam partido para a Índia, em duas divisões, comandadas por Afonso e Francisco de Albuquerque, mais seis navios de alto bordo. Ainda não tinham regressado nenhuma das vinte náus e caravelas que Vasco e Estevão da Gama conduziram ao Oriente no ano anterior. Pouco depois da saída de Francisco de Albuquerque, que foi a 14 de Abril, segundo Castanheda, partiam outras três náus, debaixo do comando de António de Saldanha, destinadas ao estreito do Mar Roxo, onde deviam esperar, para dar-lhes caça e combate, os navios dos mouros de Méca. Finalmente, a 10 de Junho, Gonçalo Coelho saía do Tejo com seis velas, destino à terra nova de Santa Cruz. Se a esta conta juntarmos as duas náus enviadas à Terra Nova, à procura de Gaspar e Miguel Côte-Real, eram sessenta

e seis os navios de alto mar—não fazendo menção dos destinadas à empresa malograda de Mazalquibir, resgates da África e nas carreiras dos Açores e da Madeira (1),—que o pequeno Portugal trazia a navegar nos oceanos.

# CHRONICA DO PRINCIPE DOM IOAM, REI QUE FOI DESTES REGNOS SEGVNDO DO NOME, EM QUE SVMMARIAMENTE SE TRATTAM HAS CONFAS SUSTANCIAS que nelles acontecerão do dia de seu nascimento atte ho em que el Rei dom Atonfo seu pai faleço. Compofita de nouo per Damião de Góes, Dirigida aho muito magnanimo, & poderoso Rei dom Ioam terceiro do nome.



«Foi vista, & approuada per ho R. P. F. Emanuel da veiga examinador dos liuros.

«Em Lisboa em casa de Francisco Correa, impressor do Serenissimo

mo Cardal Infante, ahos xj dias do mes de Abril de 1567.

«Esta taraxa esta Chronica no Regno a duzentos reaes em papel, & fora de se segundio ha distancia dos lugares.

Com Priuilegio Real.

*Damião de Góes*



Frontispício da Crónica de D. João II, exemplar da Biblioteca Nacional de Lisboa, com a assinatura de Damião de Góes.

Importante devia ser a missão cometida a este Gonçalo Coelho para que o rei lhe houvesse confiado seis navios em momento tam mal asado. Damião de Góes nada adianta que nos permitia devassar os objectivos da nova expedição mandada a Santa Cruz neste ano de 1503, em que foi jurado herdeiro do reino na sala dos Leões do palácio da Alcáçova o príncipe D. João, que havia de ser, quando rei, o colonizador do Brasil (2). Castanheda, Barros e Correia, circunscritos à narração dos acontecimentos asiáticos, não mencionam sequer a armada de Gonçalo Coelho. António Galvão e Faria e Sousa igualmente a omitem. Osório cinge-se a repetir Damião de Góes (3).

Em seis linhas cabe tudo o que sabemos pelos textos portugueses quinhentistas acerca da armada de 1503. Era Gonçalo Coelho seu capitão-mór; partiu do pôrto de Lisboa a 10 de Junho; ficou desfalcada de quatro

(1) Fr. Manuel Homem na *Memo-ria da Descrição das Armas Castellhanas*, cap. 29, informa que a armada preparada por D. Manuel para passar à África se compunha de 400 embarcações de guerra e de transporte.

(2) Francisco d'Andrade, *Chronica de D. João III*, Primeira Parte, cap. III.

(3) «Entregou mais outra Armada a Gonçalo Coelho, com que fosse dar vista do Brasil, terras com que acertara Pedro Alvares Cabral. Mas succedeo, que mal-atinados em terras não conhecidas, das seis naos que levava perdeu quatro quebrantadas em baixos, e só trouxe duas carregadas de pão vermelho, que alli vem como em silva, e muitos papagaios e bu-gios». Da *Vida e feitos d'el-rei D. Manuel*, por D. Jerónimo Osório, Bispo de Silves, tradução do padre Francisco Manuel do Nascimento. A pág. 189 do I Vol.



dos navios que a compunham, regressando os dois restantes a Portugal com carga de pau brasil e bugiaria.

Quási ao findar o século XVI, Gabriel Soares de Sousa, no *Tratado descriptivo do Brasil*, volta a falar-nos da esquadra de Gonçalo Coelho. Já imensamente distanciado dos factos, desprovido de fontes de consulta, guiando-se por informações orais adulteradas, o depoimento do vereador da Câmara da Bahia nenhuma luz pôde trazer para a solução do enigma histórico. A versão de Gabriel Soares de Sousa só concorre para adensar o mistério que envolve o ciclo inicial do descobrimento do Brasil: mistério que a inconclusa demarcação consignada no Tratado de Tordesilhas porventura ainda impunha à política cautelosa de D. Manuel, se bem que não pudesse haver dúvidas sobre a soberania das terras descobertas desde 1500 no hemisfério sul.

«A estas partes—escreve Soares de Sousa—foi depois mandado por S. A. Gonçalo Coelho com tres caravelas de armada, para que descobrisse esta costa, com as quaes andou por ella muitos mezes buscando-lhe os portos e rios, em muitos dos quaes entrou, e assentou marcos dos que para este descobrimento levava; no que passou grandes trabalhos pela pouca experiencia e informação que se até então tinha de como a costa corria, e do curso dos ventos com que se navegava. E recolhendo-se Gonçalo Coelho com perda de dois navios, com as informações que pôde alcançar, as veio dar a El-Rei D. João o III, que já neste tempo reinava, o qual logo ordenou outra armada de caravelas que mandou a estas conquistas, a qual entregou a Christovão Jacques, tidaigo da sua casa que nella toi por capitão mór, o qual foi continuando no descobrimento desta costa, e trabalhou um bom pedaço sobre aclarar a navegação della, e plantou em muitas partes padrões que para isso levava....»

A confusão estabelecida por Gabriel Soares entre as expedições de 1501, de 1503 e talvez a de 1526, ressalta da leitura do texto. Ele atribui a Gonçalo Coelho o comando de uma armada de três navios: reminiscência da esquadra de 1501; funde numa só as duas expedições; apresenta-nos Gonçalo Coelho regressando ao reino depois da morte de D. Manuel, que ocorreu em 1521: equívoco possivelmente originado na expedição de Cristóvão Jacques, composta do mesmo número de navios (\*). O prazo de «muitos mezes» em que calcula a navegação de Gonçalo Coelho seria de nada menos de dezoito anos, se tivéssemos de admitir a errônea menção cronológica do regresso.

Pedro de Mariz incorre no mesmo erro de fixar o regresso de Gonçalo Coelho em data posterior ao acesso de D. João III ao trono. O autor dos *Dialogos de Varia Historia*, conciliando a referência de Damião de Góis com a confusão de Gabriel Soares, restitui à esquadra os seis navios designados na *Chronica de D. Manuel* e fá-la regressar a Portugal com quatro velas.

Mais tarde, Jaboatão e Simão de Vasconcelos persistiriam em prolongar até depois de 1521 a ausência de Gonçalo Coelho no Brasil, se bem que o primeiro se incline a crer que a viagem ao Brasil se realizou no mesmo ano ou no anterior à morte do monarca venturoso (\*).

Mas dos sucessos ocorridos com esta expedição possuimos, por outra via, narrativa relativamente extensa e circunstanciada. Infelizmente, é ainda Vespúcio o historiador desta viagem, e já demonstrámos com que reserva é preciso aceitar os depoimentos do navegador florentino.

A análise das cartas de Vespúcio revela tantas contradições e tamanhos erros propositais ou involuntários, que só a lastimável circunstância de ser êle a única testemunha que depôs perante a posteridade neste processo histórico autoriza um historiador escrupuloso a guiar-se, para a narrativa

(\*) A carta de João de Zuniga, mandada de Évora aos 28 de Julho de 1524 a Carlos V, e publicada por Medina no seu estudo sobre Dias de Solis, dá lugar à suspeita de que Cristóvão Jacques foi duas vezes ao Brasil, sendo certo que da segunda em 1526. A carta de Luis Ramirez (*Revista do Instituto Historico do Rio de Janeiro*, vol. XV, págs. 16 a 37) fornece uma série de informações que parecem estabelecer a presença de Cristóvão Jacques no Rio da Prata em data anterior a 1526-27. Capistrano esboçou a hipótese de haver sido em 1519 e provocada pela expedição de Fernão de Magalhães. Pôde admitir-se que Cristóvão Jacques foi pela primeira vez ao Rio da Prata em 1514 no navio armado por Cristóvão do Haro.

(\*) Na sua *Chronica da Provincia de Santo Antonio do Brasil* (Prêambulo, Dlg. III, est. 3.ª, § 38), Jaboatão, depois de registar as dúvidas que persistem sobre as primeiras expedições, pois «nenhum dos Escriptores, que fallão nestas Esquadras que mandarão ao Brasil os nossos Reis, ao menos os que vimos e lemos, assigna o anno da sua expedição, só dizem que se foram seguindo humas ás outras, depois do primeiro descobrimento...», assentia que Gonçalo Coelho saíra de Portugal «pelos annos de 1520, ou 21, em que faleceo El-Rei D. Manoel, que o havia mandado; e que recolhendo-se já, em tempo de El-Rei D. João III, podia ser o mais breve, no anno de 1522, primeiro do reinado deste Principe, que tomou a Coroa pelo meo de Dezembro do anno que acabava de 1521. E assim tambem concordamos, que Christovão Jacques, sendo enviado ao mesmo Brasil pelo sobreredito Rei D. João III, depois que recebeu as noticias de Gonçalo Coelho, no referido anno de 1522, por todo elle, só podia sair do Reino no seguinte anno de 1523...»

Ignoramos onde se informou Jaboatão para a conjectura original de haver partido Gonçalo Coelho para o Brasil no fim do reinado de D. Manuel.

Reprodução fac-similada do Quarto viaggio da Lettera a  
Pietro Soderini, gonfaloneiro de Florença.

[Da edição princeps de 1505-1506, atribuída por Quaritch a Pietro Pacini di Pescia, partidário dos Médicis, que por ser adversário de Soderini teria eliminado da carta o nome do destinatário: circunstância que permitiu que na tradução latina das *Questões Navegatórias* estas apareçam dedicadas ao duque Renato da Lorena.]

¶ Quarto Viaggio.



**R**estami di dire le cose p me usse nel quarto viaggio lo gior nara: & perlo essere gia canisato / & etiam pche qsto quarto viaggio nò siforni / scòdo ch lo truauo el pposito / p una disgra sta che ci achadde nel golfo del mare atlantico: come nel picello sotto brucita Inçidera V.M. mingeuero d'essere brieve. Partimo di qsto porto di Lisbona 6. nauil di còserua cò pposito di andare a scoprire una isola uerso l'orient / che si dice Melaccha: del laquale si ha noue esser molto ricca / & ch e' come el magazzino di tutte le nauì che uegano del mare gangetico & del mare Indico / come el Callis camera di tutti enaulli che passano da leuante a ponete / & da ponete a leuante p la uia di Galicut: et qsta Melaccha e' plu all'ocedete ch Calicut / & molto plu alta parte del mezo di: pche sappiamo ch sta in paraggio di 33. gradi del polo antarico. Partimo adi 10. di Maggio 1403 et fumo diritti alle isole del cauo verde / doue facemo nostro caragne / & pigliamo fonte di rinfrescamento / doue stemo 13. giorni: et di qui partimo a nostro viaggio / nauicado p el uento scilochio: et come el nostro Capitano maggiore fusse huomo presumptuoso & molto caueuto / uolle andare a riconoscere la Serra Ilona / terra dethiopia austral / senza tenere necessitate alcuna / se no p farsi uedere / ch era Capitano di sel nauil còtro alla uolúta di tutti noi altri Capitani: et così nauicando / quando fumo cò la detta terra / furon tante le turbonate che eldettono / & cò eple el tpo còtrario / che stando a uolta di epla ben 4. giorni / mai nò ci fisco el mal tpo p gliar terra: di modo ch fumo forzati di tornare a nostra nauicacione uera / & lassare la detta Serra: et nauicado di qui al suduest che eueto isra mezo di / libeccio: et quando fumo nauicati ben 300. leghe p el nostro del mare / stando di gia fuora della linea equatoriale uerso l'austru ben 33. grad. ci fisco coperte una terra ch porauamo di stare di epla 22. leghe: della quale dimarauigliamo: et trouamo ch era una isola nel mezo del mare / & era molto al

de uma navegação portuguesa, pela relação de um homem cujo nome não deixou o menor vestígio nos milhares de documentos que ainda contemporaneamente existem nos arquivos de Portugal relativos às navegações.

É certo que na cartografia encontramos provas indirectas comprobatorias de activas e extensas navegações empreendidas no litoral do Brasil na época designada pela *Mundus Novus* e a *Lettera*. Aos documentos cartográficos poderão recorrer os historiadores para conferir as informações de Américo Vespúcio sobre a expedição de 1503 com as navegações assinaladas no mapa de Canerio. A análise crítica do texto é, porém, menos productiva por faltar-lhe o elemento precioso do confronto entre diversas versões do mesmo acontecimento.

Da navegação de 1503 ao Brasil Vespúcio legou-nos uma só narrativa. É a última das quatro viagens que compoem a *Lettera* a Soderini, datada de Lisboa aos 4 de Setembro de 1504, e editada, presumivelmente, por Pietro Pacini di Pescia, entre 1505 e 1506 (\*).

Eis como Américo descreve ao antigo discípulo de frei Giörgio António Vespúcio, elevado ao fastígio do poder, a última viagem ao Novo Mundo:

**R**ESTA-ME dizer as cousas que vi na quarta viagem ou jornada, e tanto por estar cansado como porque ela se não fez como levava na tenção, por causa de uma desgraça que nos succedeu no golfo do mar Atlântico, como Vossa Magnificência não tardará em ver, cuidarei de ser breve.

Partimos deste porto de Lisboa seis náus de conserva com o propósito

(\*) Na opinião abalizada do bibliófilo Quaritch, a *Lettera*, editada por Pietro Pacini, foi impressa na oficina de Gian Stefano di Carlo di Pavia, estabelecido em Florença. O editor era acerrimo partidário dos Médicis e em nenhuma das obras por elle editadas durante o governo de Soderini figura a saudação de uso ao gonfaloneiro nas publicações contemporâneas. Assim se explica a eliminação do nome do destinatário.

Vespúcio, antigo empregado de um Médicis, passara a turiferar o novo astro. Naquelle tempo de paixões intransigentes e de sectarismo inconciliável, este facto parece revelar dobrez de caracter.





la conserva / & io correr la costa: et nauigamo piu inanzi 260. le  
ghe / itao ch' iugnamo i un porto doue accordamo far una for  
teza / & la facemo: & lafciamo i epfa 24. huomini christiani / che  
ci haueua la mia cofeua / che haueua ricolti della naue capitana  
che lera pdua: nelqual porto fteimo ben 4. mesi / i fare la forteza  
& caricar nolbre nauil druezino: pche no potuamo andare piu  
inanzi / a causa che non trouauamo genti / & mitancaua molti  
apparecchi. Facto tuoto qsto / accordamo di tornare a Por  
togallo / che distaua p iluero infra greco & tramotano: & laffa  
mo li 24. huomini che restoron nella forteza co' mantenimto p  
set mesi / & 12. bobarde / & molte altre armi / & pacificamo tur  
ca la gente di terra: della quale noffe factio mentione i qsto uiag  
gio: no pche no uedessimo & praticassimo co' infinita gente di  
epia: pche fumo i terra dentro ben 30. huomini: 40. leghe: doue  
uidi rate cose / ch' le lafcio di dire / riberbandole alle mie 4. gior  
nate. Questa terra sta fuora della linea equotiale alla parte del  
lo austro 13. gradi / & fuora del mantenimento di Lisboa 37.  
gradi / plu alloccidete leco do ch' mostrano enostri instrumenti. Et  
facto tuoto qsto / ci despedimo de christiani / & della terra: et co  
mclnamo nostra nauicacione al noruodeste / che e uenno infra  
tramotana & greco / co' proposito dandare a drittura co' nostra  
nauicacione a quella entra di Lisboa: et in 77. giorni di uol  
ti trauagli / & pericoli / & questo porto adl 13. di Giugno  
1404. Dio laudaro: doue fumo molto ben riceuuti / & fuora do  
gno credere: pche tuota la citta cificaua perduti: pche la ltre nauil  
della flocta nre feron perdue p la superbia: & pazia del nostro  
Capitano / che cosi paga Dio la superbia: et al presente mitruo  
to qui in Lisboa / & non lo quello uorta el R. c. fare di me / che  
uolli desidero ripofarmi. El presente aporatore che e: Benue  
nuro di Domenico Benueuuti / dira a V. M. di mio essere / & di  
alcune cose li sono lasciate di dire per proximita: perche le ha uis  
te / & sentre / Dio sia el . . . lo sono io stringedo la let  
tera qua'ro ho potuto: & heffila fcato a dire molte cose naturall  
/ a causa di scarse plixira. V. M. miperdote: la quale supplico ch'  
miranga nel numero de sua remedi: & uiraccomando ser An  
tonio Vespucio mio fratello / & tuota la casa sua. Resto rogando  
Dio: che ui accrefca edl della uita: & ch' salzi lo stato di cotesa ex  
celsa Rep. & honore di V. M. & d. Data in Lisboa adl 4. di  
Septembre 1404.

#### Suritore Amerigo Vespucci in Lisboa.

o batel e os meus homens, e quando estauamos borda com borda e depois de nos termos saudado, disseramnos que a Capitania afundara, salvando-se a tripulacao, e que o batel e os meus homens finham ficado com a frota, que se fôra mar em fôra, o que nos causou grande tormento, como bem pôde imaginar V. M., por nos acharmos a mil léguas de distancia de Lisboa, no mar alto e com pouca gente. Contudo, fizemos frente à desgraça e navegámos para diante. Tornando à ilha, provemo-nos de água e lenha com o batel da minha conserva. Esta ilha é desabitada, com muitas águas doces e correntes (12), infinitas árvores, e tantas aves marinhas e terrestres que eram inumeráveis, e tam familiares que se

natureza, pois não tinha mais de duas léguas de comprido e uma de largo e nunca habitada por gente alguma. Foi esta ilha para a armada malfazeja; porque saberá V. M. que por mau conselho e regimento do nosso Capitão-Mór aqui êle perdeu a sua náu, dando com ela em um escolho, e se arrombou na noite de S. Lourenço, que é a 10 de Agosto, afundando. Dela se não salvou cousa alguma senão a gente. Era uma náu de 300 toneladas, na qual ia todo o importante da frota: e como tôda a esquadra trabalhasse por lhe achar algum remédio, o Capitão mandou-me que fôsse com a minha náu à dita ilha em procura de um bom surgidouro onde pudessem surgir todos os navios: e porque o meu batel, tripulado por 9 dos meus marinheiros, estivesse em serviço e ajuda de ligação entre os navios, não quis que o levasse comigo, mas que fôsse sem êle, dizendo-me que depois mo levariam à ilha. Partimos da frota, como mo ordenavam, para ir à ilha sem o batel e com menos de metade da tripulação. Fomos à dita ilha, que distava cêrca de 4 léguas, na qual encontrámos um excelente pôrto onde bem seguramente podiam surgir todos os navios, onde esperei bem uns 8 dias pelo meu capitão e a frota, que não vieram. De modo que estavamos muito descontentes, e a gente que tinha ficado comigo mostrava um tal terror que não conseguia consolá-la. Estando assim, avistámos no oitavo dia uma náu, e receiando que não nos visse, fizemo-nos à vela com os nossos navios (11) e fomos ao seu encontro, pensando que me trazia

(11) «nostre nau», no plural, diz a edição original florentina da *Lettera*, o que está em flagrante contradição com o texto anterior, pois que Vesúpcio tinha, então, um só navio. Deve atribuir-se a erro de composição tipográfica. Todo o autor terá aprendido a ser indulgente com os erros desta espécie. Convém ter sempre presente que as cartas publicadas de Vesúpcio o foram sem seu conhecimento prévio. Ele não as reviu e é duvidoso que, ao menos pelo que respeita à *Mundus Novus*, tivesse escrito o que corre impresso. Expusámos no Cap. VIII a nossa convicção de que a *Mundus Novus* não é mais do que um arranjo literário—*Sumário* lhe chamou Ramuzio.—Inspirado em cartas de Vesúpcio.

(12) «Em Fernando de Noronha quasi que não existe a mais insignificante corrente na estação calmosa. Insignificantes proporções.» Francisco Augusto Pereira da Costa, *A ilha de Fernando de Noronha*, Notícia histórica, geográfica e económica. Pernambuco, 1887.



deixavam apanhar à mão<sup>(13)</sup>; e assim caçámos fangas que carregámos um batel delas. Não vimos outros animais senão ratos grandes, lagartos de duas caudas e algumas serpentes<sup>(14)</sup>. Tendo concluído a nossa provisão, partimos com o vento entre Sul e Sudoeste porque tínhamos regimento do Rei ordenando que o navio, qualquer que fôsse, que se perdesse da frota ou da Capitânia, devia ir à terra da viagem passada<sup>(15)</sup>. Descobrimos nela um pôrto, a que pusemos o nome de Bahia de Todos os Santos a prouve a Deus dar-nos tam bom tempo que em dezassete dias tomámos a terra, que distava da ilha bem umas 300 léguas. Não encontramos lá nem o nosso Capitão nem nenhuma outra nau da armada. Esperámos dois meses e quatro dias, e vendo que nada resolvíamos, decidimos a minha conserva e eu correr a costa e navegámos mais para diante 260 léguas, até chegarmos a um pôrto onde concertámos construir uma fortaleza, o que fizemos. Nela deixámos 24 cristãos que vinham na minha conserva, que os recolhera da nau capitânia naufragada. Permanecemos neste pôrto 5 meses construindo a fortaleza e carregando os nossos navios com pau brasil<sup>(16)</sup>, porque não podíamos navegar além por faltar-nos gente e aparelhos. Feito tudo isto, conviemos em voltar para Portugal, que nos ficava entre o Norte e o Nordeste, e assim deixando os 24 homens em terra, com mantimentos para seis meses, 12 bombardas e muitas outras armas, pacificámos a gente do país, da qual não faço menção nesta viagem, não porque não vissemos e praticassemos com infinita, pois fui pela terra dentro acompanhado de trinta homens algumas quarenta léguas, onde vi tantas cousas que renuncio a contá-las, reservando-as para as minhas Quatro Jornadas. Está esta terra, fóra da linha equinocial da parte do Sul, em 18 graus e além da posição de Lisboa 37 graus a Ocidente, segundo mostraram nossos instrumentos. Feito tudo isto despedimo-nos dos Cristãos e da gente da terra, e começámos a nossa navegação pelo Nor-Nordeste, que é um vento entre a tramontana e o vento grego, com tenção de ir em direitura à cidade de Lisboa. Ao fim de 77 dias, depois de tantos trabalhos e perigos, entrámos nesta barra aos 18 de Junho de 1504, Deus louvado; e aqui fomos muito festejados, por todos nos reputarem perdidos: e os outros navios da frota todos o estarão pela soberba e loucura do nosso Capitão, pois assim paga Deus aos soberbos.

Presentemente, acho-me aqui em Lisboa e não sei o que o Rei quererá de mim, que muito desejo repousar. O portador desta, que é Benevenuto di Domenico Benvenuti dirá a V. M. do meu estado e de algumas cousas que deixei de dizer, pois que ele as viu e ouviu. Deus seja....<sup>(17)</sup>. Fui simplificando esta quanto pude, assim omiti de dizer muitas cousas vulgares<sup>(18)</sup> para evitar a censura de proximidade. V. M. me perdoará. Suplicando a V. M. que me conte no número de seus servidores, recomendo-vos Ser Antonio Vespúcio meu irmão e toda a minha família. Fico rogando a Deus que prolongue os dias de vossa vida e que exalte o estado dessa sublime República e honra de V. M. &. Escrita em Lisboa aos 4 de Setembro de 1504. Vosso servidor Américo Vespúcio, em Lisboa».

## SINOPSE CRONOLÓGICA E GEOGRÁFICA DA VIAGEM

|                                |                                                                              |
|--------------------------------|------------------------------------------------------------------------------|
| Número de velas da frota ..... | Seis.                                                                        |
| Partida de Lisboa .....        | 10 de Maio de 1503.                                                          |
| Objectivo da expedição .....   | Ir descobrir Malaca.                                                         |
| Escala de Cabo Verde .....     | Data de chegada não mencionada. Demora de 13 dias para concêrto e refrêscos. |

(13) Claude de Abbeville, o missionário capuchinho que fez parte da expedição de La Revardière, ainda encontrou em 1612, mais de um século depois de Vespúcio, as aves do mesmo geito fácil de serem apanhadas à mão. «Encontrámos.... grande quantidade de pássaros de diversas espécies desconhecidas e em número infinito, o que muito nos agradou por serem bons para comer, e de fácil caçada, pois podiam ser mortos no vôo, ou sobre as árvores às varadas e a cacetadas, e até à mão em seus ninhos....» *Histoire de la Mission des Pères Capucins en L'Isle de Maragnan et terres circonvoisines*, etc. Par le R. P. Claude d'Abbeville Predicateur Capucin. Paris, 1614. Tradução anotada pelo Dr. Cesar Augusto Marques, Maranhão, 1874.

(14) Eram estes, realmente, os únicos animais, além das aves, insectos e aracnídeos, que ainda se propagavam na ilha, mais de três séculos após o descobrimento: ratos, lagartos e víboras.

(15) «... *fassi a tenere nella terra, che el viaggio passato*». O texto original impresso da *Lettera* fecha com ponto final esta última frase. Os traductores, corrigindo a pontuação embaraçosa, prolongaram a frase no período seguinte: «*Discoprimo in un porto, che li ponemo nome la badia di tucte e sancti....*» De facto, como se vê no mapa de Cantino, a Bahia de Todos os Santos já estava descoberta e baptizada em 1502.

(16) «*verzino*» no original.

(17) Lacuna no texto original impresso da *Lettera*.

(18) A tradução das *Noticias* diz: «muitas coisas de História Natural». O texto original: «*molte cose naturali*», não consente aquela interpretação.

|                                                               |                                                                                                                                                                                                                                                            |
|---------------------------------------------------------------|------------------------------------------------------------------------------------------------------------------------------------------------------------------------------------------------------------------------------------------------------------|
| Derrota após Cabo Verde . . . . .                             | Sueste até Serra Leoa. Dessas paragens em diante, no rumo Susudoeste.                                                                                                                                                                                      |
| Descobrimto de uma ilha desabitada . . . . .                  | A 300 léguas no mar, por 3º de Lat. S., naufragando a Capitânia na noite de 10 de Agosto, dia de S. Lourenço, a umas 4 léguas da dita ilha.                                                                                                                |
| Reconhecimento da ilha . . . . .                              | Por ordem do capitão, Vespúcio vai em procura de ancoradouro para a frota. Fundeia. Espera 8 dias pela armada. No 8.º dia avista uma náu, a cujo encontro navega, seguindo com ela, depois de tomarem água e lenha na ilha, com rumo entre Sul e Sudoeste. |
| Chegada à Bahia de Todos os Santos . . . . .                  | Dezassete dias depois da partida, a 300 léguas calculadas da dita ilha.                                                                                                                                                                                    |
| Partida da Bahia . . . . .                                    | Dois meses e quatro dias depois.                                                                                                                                                                                                                           |
| Chegada a um pórtio distante 260 léguas do anterior . . . . . | Data e tempo indeterminados. Posição calculada em 18º Lat. S e 37º Long. O. meridiano de Lisboa. Neste pórtio os dois navios permanecem 5 meses e deixam 24 homens numa fortaleza que edificaram.                                                          |
| Regresso a Portugal . . . . .                                 | Rumo Nor-nordeste.<br>Chegada a Lisboa com 77 dias de viagem, aos 18 de Junho de 1504.                                                                                                                                                                     |

COMPOSIÇÃO DA FROTA



NÚMERO de velas coincide na relação de Vespúcio com a referência sucinta de Damião de Góis. Êste número relativamente elevado de navios (tantos quantos os da armada da Índia de Afonso e Francisco de Albuquerque) favorece a suspeita de que pelo menos alguns deles pertenciam ao consórcio de Fernão de Loronha e dos cristãos-novos e iam agregados à frota, se é que a frota não pertencia totalmente a êsse monopólio, antecipação embrionária das grandes companhias holandesas, inglesas e francesas, organizadas mais tarde para o comércio da América e da Ásia.

Pelo relatório de Chá Masser e pela carta de Piero Rondinelli, de 3 de Outubro de 1502, sabemos que no número das obrigações dos concessionários do arrendamento do comércio do Brasil figuravam a de mandar anualmente seis navios a descobrir o litoral e a de construir uma fortaleza. Êsses navios deviam avançar de cada vez 300 léguas no descoberto. Ora, tôdas estas condições se encontram realizadas ou figuradas na relação de Vespúcio. Eram seis os navios. Da Bahia de Todos os Santos à última escala navegaram cêrca de 260 léguas. Aí construíram uma fortaleza. É a execução quasi rigorosa das cláusulas do contracto. Veremos que os indícios se multiplicam, em condições que permitem concluir-se que a frota de 1503 fôra organizada pelo consórcio de cristãos-novos, à frente do qual estava o rico armador e cavaleiro Fernão de Loronha, donatário da ilha de S. João.

Esta mesma parece ser a convicção de Capistrano de Abreu, que assim se exprimia em 1907: *«Depois de voltar esta armada (a de 1501) a cora resolveu arrendar a terra por um triennio; os arrendatarios comprometteram-se a mandar annualmente seis navios a descobrir trezentas leguas e a fazer e sustentar uma fortaleza... Em 1503 veio de facto uma frota de seis embarcações, reduzidas logo a metade pelo naufragio da capitanea, junto á ilha depois chamada Fernão de Noronha, e pela defeecção de Vespucio...»* (19).

Possuímos duas declarações concordes em testemunhar a imediata intensificação da navegação mercante para o Brasil. Giovanni da Empoli, que neste mesmo ano de 1503 foi à Índia como feitor

(19) *Breves traços da Historia do Brasil*, a pág. 25 do vol. I de *O Brasil, suas riquezas naturaes, suas industrias*, publicado pelo Centro Industrial do Brasil, Rio, 1907.

No prefácio à edição do Liceu Literário Português, do Rio de Janeiro, da obra até então inédita de Simão Pereira de Sá, *Historia topographica e bellica da Nova Colonia do Sacramento do Rio da Prata*, Capistrano já sustentara a mesma tese quanto à armada de Gonçalo Coelho. Escrevia então o eminente historiador brasileiro: *«Em 1503 veio nova expedição particular, composta de seis navios pertencentes a alguns christãos novos, que desde logo arrendaram a terra... Na ilha de Fernão de Noronha, que tambem achamos nomeada de S. Lourenço, por ser avistada no dia 10 de Agosto, mettessem a descobrir: provavelmente tornaram para o reino, apenas completaram a carga.»*



de um navio armado pelos Marchiones, agregado à armada de Afonso de Albuquerque, na narração que estreveu desta viagem, publicada na Coleção de Ramusio, refere a propósito da passagem da esquadra em Vera Cruz que dela se tirava «*buona somma di chassi et di verzino*»<sup>(19)</sup>. Também o veneziano Chá Masser, dando conta ao Doge do que soubera em Lisboa acerca das navegações e comércio, escreveu a propósito do Brasil: «*Da trei anni in qua, che fu discoperto Terra Nova, della quale se fraze ogni anno Verzin da K. 20 mila, el qual verzi mostra si stá taiado de uno arbero molto grosso, el quale é molto pesado e grave*»<sup>(21)</sup>.

Convém agora aproximar dois factos até hoje despercebidos à análise dos historiadores.

A ida de João de Empoli à Índia, num navio dos Marchiones, incorporado na divisão de Afonso de Albuquerque, não admite dúvidas. Contudo, nenhum dos cronistas se refere a esse navio mercante, que navegou para Cochim sob a bandeira do futuro grande vice-rei. Este silêncio uniforme parece demonstrar-nos que os cronistas deixaram a navegação mercante propositadamente à margem dos anais da Corôa. Começa a entrever-se a causa de não figurar o nome de Vespúcio nos papéis do Estado e no texto das Crônicas. ¿Américo teria viajado em 1501 e 1503 por conta dos sócios florentinos e judeus conversos de Fernão de Loronha? Parece-nos difícil sustentar o contrário.

Neste mesmo ano de 1503 sabemos pela relação de Empoli que a frota de Afonso de Albuquerque costeou o Brasil. Os autores que tratam da primeira viagem de Albuquerque omitem esta particularidade, dando para razão da demora em chegar à Índia os ventos contrários com que teve de combater. É também devido a não se haver contado o navio dos Marchiones entre os da frota, que os cronistas não deram pela perda da nau *Catarina Dias*, achando o mesmo número de três náus na conta da ida e da volta. Esta incerteza sobre os factos da navegação mercante, em que nos parece deve ser incorporada a segunda das duas expedições ao Brasil narradas por Vespúcio, é, porventura, a origem da indigência de notícias reunidas sobre as expedições iniciais à terra de Santa Cruz.



ONSIGNA Damião de Góis o dia 10 de Junho como o da saída da frota. Diz Vespúcio ter sido em 10 de Maio. Inclino-nos excepcionalmente para Vespúcio<sup>(22)</sup>.

Junho é mês demasiado avançado para a saída das frotas destinadas ao hemisfério austral. No Quarto Livro do *Esmeraldo*, Duarte Pacheco ocupa-se da época favorável à saída dessas armadas: «*Tres som os mezes principaes do anno em cada hum dos quaes as naaos que ouuerem de hir pera a India devem de seer de todo prestes para partir, Janeiro, Fevereiro & Março, & destes tres he o melhor Fevereiro ainda que muitas vezes se acontese partirem as naaos em Abril & hacharem tempos de prospera naveguasam; mas nem por isto se devem errar os meses que diguo...*»

Esta divergência no mês da saída não passa, no caso vertente, de pormenor sem importância. Questão propriamente fundamental para analisar e discutir é o objectivo da expedição.

A viagem ao Oriente pelo Ocidente, não passava da deslocação para outro hemisfério dos projectos de Colombo. Em mais de uma das suas cartas, declarada ou vagamente, Vespúcio refere-se ao projecto que Magalhães haveria de realizar.

Não há sólido motivo para acreditar que aquele tivesse sido o objectivo da expedição, muito embora as primeiras explorações do ciclo colomboino e talvez as dos Côte-Reais fôsem dominadas pelo propósito de descobrir a passagem para o mar asiático.

Conforme o seu hábito, Vespúcio transfigurava uma realidade, projectando-a para a história com o poder ampliador da fantasia.

Quási ao fim da *Mundus Novus*, é apresentado o projecto de uma viagem às regiões orientais: «*Mecum cogito adhuc efficere quartum diem, et hoc pertracto: et jam mihi duarum navium cum suis armamentis promissio facta est, ut ad perquirendas novas regiones versus meridiem a latere orientis me accingam per vertum qui Africus dicitur. In quo die multa cogito efficere in Dei laudem et hujus regni*

0000000000000000000000

(19) *Navigazione Sintrone*, de Berchel. Parte III, Vol. II, pág. 187, da *Raccolta Colombiana*.

(20) No livro de Memórias comemorativas do Quarto Centenário do Descobrimento da América, Lisboa, 1892.

(21) Vignaud é de parecer contrário. Parece-lhe inverosímil que a frota tivesse gasto três meses no percurso entre a Europa e o primeiro ponto da costa americana. Há, porém, a levar em linha de conta a digressão à Serra Leoa. Além, a cronologia de Vespúcio não inspira confiança, o que mais diminui de importância as dúvidas originadas pela sua arbitrária fixação de datas. É digno de reparo que a expedição de 1503 tenha sarpado do Tejo no mesmo dia em que saíra a de 1501. ¿Esta coincidência poderá tomar-se como indicio de uma organização comercial?

*utilitatem et senectutis meae honorem; et nihil aliud expecto nisi hujus serenissimi regis consensum* <sup>(23)</sup>. Mas deste texto não se infere que a viagem devesse realizar-se pelo Ocidente.

Na carta escrita ao Médicis, de Cabo Verde, aos 4 de Junho de 1501, bastante anterior, por conseguinte, à publicação da *Mundus Novus*, depois de referir o que em Bezequiche lhe contara da Ásia Gaspar, Vespúcio escreve: «*E io tengo speranza in questa mia navigazione riveder, e correre gran parte del sopradetto, e discoprire molto più, e alla mia tornata daró di tutto buona e vera relazione*».

Mais tarde, regressando a Espanha, o plano de uma viagem ao Oriente havia de preocupá-lo ainda, e tentaria realizá-lo com Vicente Pinzon <sup>(24)</sup>, para descobrir a passagem para o mar das Índias.

Não é crível que um projecto de tamanha magnitude, como o de atingir Malaca, navegando para ocidente, não deixasse vestígio oral ou documental e que a êle se não referissem os cronistas ao tratarem da viagem de Fernão de Magalhães.

Portugal não tinha immediato interesse na viagem de circunnavegação da América para ir a Malaca; e foi exactamente porque o desinteresse de Portugal não animava ao empreendimento, que Magalhães, empolgado pela obsessão genial, tal qual outro Colombo, acabou por propô-lo a Carlos V <sup>(25)</sup>.

Entretanto, é conveniente acentuar que, ao contrário do que alguns historiadores tem deixado supor, não há texto de Vespúcio que autorize a afirmação de que o florentino concebeu o plano de contornar a América para ir a Malaca. Nem a passagem da *Lettera*, nem a da *Mundus Novus* consentem explicitamente essa interpretação. Êle fala do Oriente sem dizer francamente que espera atingi-lo pelo Ocidente. O que pôde concluir-se é que a concepção colombina deixou profundo sulco no seu espírito. O seu modo de exprimir-se é impreciso e ambiguo. Aliás, o Oriente era a meta de tôdas as aspirações de então.

A ILHA  
DESABITADA



Os historiadores estão de acôrdo em identificar com a actual Fernando Noronha a ilha desabitada descrita na *Quarta Viagem* de Vespúcio. Êste localiza-a em cerca de 3° e a ilha demora por 3°50'10" de Lat S. Se é, como tudo nos inclina a crer, a mesma ilha de S. Lourenço, que no *Esmeraldo* está registada na Lat. de 4° S no quadro das latitudes referentes ao Brasil, então ela foi sucessivamente baptizada com quatro nomes diversos a saber:

**Quaresma**, no mapa de Cantino: o que denuncia um primeiro descobrimento em 1502, possivelmente no regresso da expedição de 1501 <sup>(26)</sup>.

**S. Lourenço**, no *Esmeraldo de Situ Orbis*: nome correspondente ao santo de 10 de Agosto, dia em que, de acôrdo com Vespúcio, nos seus parçéis se teria quebrado a náu capitânia da frota de 1503.

**S. João**, na doação régia de Janeiro de 1504 a Fernão de Loronha.

**Fernão de Loronha**, nome do seu primeiro donatário e que se conserva na nomenclatura geográfica, com as fórmulas de *Fernão de Noronha* e *Fernando Noronha*.

O nome de S. João aplicado à ilha num diploma de Janeiro de 1504 tem-se suposto implicar o descobrimento, ou melhor redescobrimento, a 24 de Junho de 1503, dia de S. João Baptista.

Sem dúvida, uma armada que saísse do Tejo no dia 10 de Maio podia encontrar-se a 24 de Junho em frente da ilha. Mas o seu aparecimento no mapa de Cantino, embora com outro nome, demonstra um descobrimento anterior, que conjecturamos remontar ao ano de 1502.

De qualquer modo, o descobrimento atribuído a Fernão de Loronha, cavaleiro da casa real, da ilha «*Sam Joam que ele ora novamente achou e descobrio cincoenta leguas alamar da nossa terra*

<sup>(23)</sup> «*Proponho-me fazer uma quarta viagem. Estou em trato para isso e tenho já a promessa de dois navios com o respectivo armamento para ir à procura de novas regiões pelo vento dito da África, rumo ao Sul, do lado do Oriente. Nesta viagem penso fazer muito pela glória de Deus, pelo bem deste reino e pela honra de meus velhos dias. Apenas espero pelo consentimento do nosso sereníssimo Rei*».

<sup>(24)</sup> «*Cinque mois plus tard nous voyons Vespucio, porteur d'une lettre très affectueuse de Christophe Colomb, se rendre de Seville à la cour d'Espagne, qui résidait à la Ciudad de Toro, pour se mettre, conjointement avec Vicente Yanez Pinzon, à la tête d'une grande expédition de découverte au pays des épiques*». Humboldt, *Examen Critique*, Vol. V, pág. 149. *Ibidem*, págs. 153 e 155.

<sup>(25)</sup> «*o descobrimento do Estreito e a travessia do Mar Pacifico tinham de realizar-se na zona do globo que a bula papal, rectificada pelo tratado de Tordesilhas, attribuiu a Espanha, e... por isso só com a autorização e o concurso especial junto ao governo do Chile, por ocasião das festas do 4.º Centenário da passagem do estreito de Magalhães. Pronunciado no Teatro Municipal de Santiago, em 27 de novembro de 1920. A Águia, Vol. XIX, 2.ª Série, pág. 17.*

<sup>(26)</sup> Veja-se o Cap. IX, págs. 275 a 279.



de Santa Cruz», parece completamente distinto do narrado por Vespúcio na *Lettera*, que está comprovado no quadro das latitudes do *Esmeraldo*, onde se assinala a ilha de S. Lourenço (27).

Humboldt, que não conheceu o planisfério de Cantino, acreditou ter sido a frota em que ia Vespúcio a primeira a descobrir a ilha de Fernão de Noronha (28). Varnhagen admite o anterior descobrimento no dia de S. João (29). A hipótese de Santarém, que pretendeu identificar o grupo de Fernão de Noronha com as *yslas descubiertas por el rey de Portugal*, do mapa de Juan de la Cosa (30), implica acrescentamentos ulteriores nesse documento cartográfico, e da análise a que éle foi submetido no cap. III desta obra resulta a evidência d'esses acréscimos.

Póde imaginar-se, conquanto tal conjectura não se infira da *Lettera*, que no regresso a Portugal a frota de 1501 não tivesse feito todo o percurso reunida. Podia ter acontecido que um navio se desviasse dos outros dois, entre a costa americana e a africana, na travessia do Atlântico. Esse navio, comandado por Fernão de Loronha, teria descoberto a ilha e dali seguido para Lisboa onde chegou a 22 de Julho. Vespúcio teria ido parar à Serra Leoa e de lá aos Açores, reentrandu a 7 de Setembro.



OMO se viu nos dois capítulos precedentes, Vespúcio não descreve o litoral do Brasil, a contar do cabo de S. Agostinho, em nenhuma das três cartas onde relatou áridamente os sucessos da expedição memorável de 1501. É só nesta narrativa da expedição de 1503, incluída na *Lettera* a Soderini, que o navegador florentino se refere à Bahia de Todos os Santos.

A passagem da *Lettera* é textualmente a seguinte na edição *princeps* de Florença: «*et facta nostra provisione ci departimo (da ilha Fernão de Noronha), per el vento infra mezo=di & libeccio perche tenavamo un reggimento del Re, che si mandava, che qualunche delle navi che si perdesse della flocta, o del suo Capitano, tussi a tenere nella terra, che el viaggio passato. Discoproimo in un porto, che li ponemo nome la badia di tucti e sancti: et piacque a Dio di darci fatto buon tempo che in 17. giorni fumo a tenere terra in epsa, che distava da lisola ben 300. leghe*».

Humboldt, que não conheceu o original italiano, procedeu à análise crítica da *Lettera* pelo texto latino das *Quatuor Americi Vespulii Navigationes*, em que a passagem aparece assim traduzida: «*Agitur parata nobis inibi provisione, sub vento inter meridiem et lebecium ducente perreximus, ob idquod a rege mandatum acceperamus, ut qualicumque non obstaute periculo, praecedentis navigationis viam insequeremur. Incepto ergo huiuscemodi navigio, portum tandem unum invenimus, quem Omnium sanctorum abbatiam nuncupavimus, ad quem prosperam annuente nobis auram Altissimo, infra XVII pertigimus dies: distatque idem portus tercentum a praefata insula Iencis*».

#### De quartę navigationis cursu.

Eliquam autē est: vt quę in tertia nauigatione nostra pspexerim edisseram. Quia vero iam prę longa narratione fatisco / & quod hęc eadem nra nauigatio ad speratū a nobis finē minime pducta est / ob aduersitatem infortuni umve quoddā quod in maris Athlantici nobis accidit sinu: idcirco breuior fiam. Igñ ex Lisbonę portu cum sex cōseruantię nauibus exiimus cū pposito insulam vnā versus horizonțē positā inuifendim: quę Melcha dicit & diuitiarum multarū famosa / necnō nauij oim siue a Gangetico siue ab Indico mari ve-

Início da Quarta Navegação nas *Quatuor Americi Vespulii Navigationes*

(27) Fernão de Loronha, descobridor da ilha de S. João, depois crismada com o seu nome, não viajava na frota de 1503 em que ia Vespúcio. Este chegou a Lisboa em Junho de 1504 e a carta de doação da ilha foi passada no mês de Janeiro do mesmo ano.

(28) *Examen Critique*, Vol. V, págs. 131-137.

(29) *Historia Geral*, 3.ª edição, pág. 133.

(30) *Analysé du Journal de la Navigation à la terre du Brésil en 1530-1532 par Pedro Lopes de Sousa, publié pour la première fois par Mr. de Varnhagen*, Paris, 1840.

Comentando uma das notas apensas por Varnhagen à publicação do *Roteiro* e dedicada à ilha Fernão de Noronha, Santarém conclui: «*D'après ce que nous venons de faire remarquer, il résulte que l'île de Fernão de Noronha fut peut-être découverte pour la première fois le 24 juin 1500, jour de la Saint-Jean, probablement par Gaspar de Lemos*

Foi na senda da interpretação humboldiana que de Varnhagen a Norbert Sumien<sup>(81)</sup> se traduziu esta passagem com o seguinte sentido, alterando-se a pontuação e fundindo-se num só os dois períodos distintos, se bem que aparentemente truncados: *E tendo feito a nossa provisão partimos pelo vento entre Sul e Sudeste, porque tínhamos regimento do Rei em que se ordenava que qualquer um dos navios que se perdesse da frota ou do Capitão fôsse abordar à terra que tínhamos descoberto na viagem precedente, a um pôrto ao qual tínhamos dado o nome de Bahia de Todos os Santos, etc., etc.*

Embora a traduzisse de Ramusio, muito mais rigorosa nos parece a interpretação (noutros pontos claudicante) do académico Mendo Trigoso, no Tómo II das *Notícias para a Historia e Geografia das Nações Ultramarinas*, anterior às versões de Humboldt e Varnhagen: *«Feita a nossa provisão, partimos pelo Sul quarta a Sudeste, porque tínhamos por regimento que se alguma das náus se perdesse, ou da Armada ou da Capitânia, endireitasse o rumo para a terra descoberta na viagem passada. Continuando pois a navegar assim, descobrimos um pôrto a que pusemos o nome de Bahia de Todos os Santos», etc.*

Vespúcio deixa entender que naquele ano de 1503 descobrira a Bahia de Todos os Santos, que já figura, tal como a ilha, no planisfério de Cantino, construído no ano anterior. Os intérpretes da *Lettera* procuraram harmonizar o texto da 4.<sup>a</sup> viagem com o da 3.<sup>a</sup> e alteraram o sentido confuso daquela passagem, esclarecendo-a. Pôde-se, porém, divergir dessas interpretações, decerto autorizadas mas arbitrárias.

O pôrto da Bahia já estava registado no planisfério. ¿Tendo tomado a latitude da ilha, que acharam ser de 3° S., os pilotos procuraram atingir o grande pôrto para abordagem do litoral? É possível. Uma frota mandada às novas terras ocidentais não podia deixar de trazer cartas em que estivesse consignado o litoral já descoberto. Todavia, do texto de Vespúcio não se deprende claramente o conhecimento anterior da Bahia e da ilha. Veremos que algumas das suas afirmações invalidam as restantes e que os erros se sucedem de modo a justificar fundadas dúvidas sobre a veracidade do depoimento de Vespúcio, que parece ter procedido na narração das duas viagens portuguesas como já fizera com as duas anteriores em navios espanhois, confundindo arbitrariamente os sucessos.

As únicas indicações das latitudes extremas, entre as quais Vespúcio afirma ter navegado na frota de 1501, não autorizam a concluir-se que tivesse estado anteriormente a 1503 na Bahia de Todos os Santos. Mas supomos que no decurso da precedente exploração costeira se descobriu o grande pôrto, já assinalado no planisfério de Cantino, que evidentemente regista os resultados da expedição de 1501.

Poder-se-ia sustentar que a flotilha de 1501 em que viajou Vespúcio (pois que outros navios nesse mesmo ano navegaram nos litorais brasileiros) tivesse descido a costa desde 5° sem avistar a Bahia de Todos os Santos. Invocar-se-ia em favor desta hipótese o que sucedeu no mesmo ano de 1503 à esquadra comandada por Afonso de Albuquerque e composta das náus *Santiago* (300 toneladas), *Espírito Santo* (350 t.), *S. Cristóvão* (150 t.), propriedade de Fernão de Loronha, e *Catarina Dias* (180 t.), de que eram armadores os Marchiones, a qual armada, segundo se deprende da relação de Empoli navegou com ventos tempestuosos ao longo da costa do Brasil, arribando só uma vez ao litoral. Mas esta interpretação afigura-se-nos bastante precária. Preferimos vêr na passagem incriminada mais uma prova da insuficiência das narrativas epistolares de Vespúcio.

O que não sofre dúvidas é que o florentino tinha a preocupação de passar pelo descobridor de vastíssima extensão da costa oriental do Novo Mundo. As suas narrativas ligam artificialmente, sem solução de continuidade, as quatro sucessivas viagens,— tantas como as de Colombo!— numa exploração imensa que abrange os territórios desde os Estados-Unidos até às remotas paragens da América Meridional.

Este grande homem não soube, porém, preservar a fama da incredulidade dos pósteros, amparando com provas sólidas as suas reivindicações. A esta imprevidência deveu Vespúcio as

à son retour de Porto-Seguro, d'où Cabral l'expédia en Portugal, ce qui s'accorde parfaitement avec la particularité de la voir déjà marquée dans la carte de Jean de la Cosa, faite à la fin d'Octobre de la même année: il résulte enfin, ce nous voyage fait, soit en 1501-1502, et peut-être même en 1503, étant le commandant de quelque navire, mais non pas de la flotte des six vaisseaux».

(81) «Et ayant fait notre provision nous partimes par le vent entre le sud et le sud-ouest, parce que nous devrions aller aborder à la terre que nous avions découverte dans le précédent voyage, à un port auquel nous avions donné l'appellation de Baie de tous les Saints», etc..... Cf. Vignaud, *Americ Vespuce*.



contestações inauguradas por Las Casas e Herrera, prolongadas até aos nossos dias na ironia desdenhosa de sir Clements Markham, nas objecções eruditas dos matemáticos Duarte Leite e Luciano Pereira da Silva; essa quatro vezes secular campanha de descrédito em que se inscrevem o cosmógrafo Schöner, o teólogo Servet, o jurista Solorzano, o jesuíta Pedro Simão, os geógrafos e historiadores Aires do Casal, visconde de Santarém, Muñoz, Navarrete, Robertson, Washington Irving—impugnada nos últimos tempos pelo génio de Humboldt e pela ciência de Varnhagen, Fiske, Uzielli, Harris e Vignaud, reabilitadores de Américo.

Quando se compara a descrição que o desambicioso Vaz de Caminha nos deixou da enseada do Pôrto Seguro de Vera Cruz,—onde esteve uma semana,—com a displicente e árida referência que o enfatuado Vespúcio nos legou sobre a Bahia de Todos os Santos,—onde se demorou dois meses,—fica-se tentado a acreditar que nas cartas do florentino há mistificação em maiores proporções do que verdade.



**N**AVEGAMOS mais para diante (da Bahia de Todos os Santos) duzentas e sessenta léguas, até chegarmos a um pôrto, onde determinámos fazer uma fortaleza, como com efeito fizemos... Está esta terra alem da Equinoctial 18 graus, e 37 mais ao Occidente de Lisboa, segundo mostraram os nossos instrumentos....»

A ÚLTIMA ESCALA  
A FEITORIA

A latitude de 18° localizaria esse pôrto um pouco abaixo de Caravelas, menos de grau e meio ao sul de Pôrto Seguro, atrás dos recifes dos Abrolhos. A longitude de Caravelas é de 31° O. de Lisboa, e não de 37°, mas o erro é admissível para a época, embora na medida das singraduras os pilotos de Cabral tenham dado mostras de notável aproximação da realidade.

Como a distância entre a Bahia e Caravelas não vai além de 100 léguas, os historiadores convencionaram localizar em Cabo Frio, a 23°42' de Lat. S. o sítio em que o florentino, embora tam desfalcado de gente, construiu uma fortaleza, guardada por duas dúzias de cristãos.

Discreto homem era Vespúcio, quando não se referia à sua pessoa! Reside cinco meses num ponto das regiões tropicais desse maravilhoso Novo Mundo, que ia ser baptizado com o seu nome, e narra-nos essa bela aventura em termos tam vagos, que ainda hoje não podemos fixar senão arbitrariamente, por temerárias conjecturas, o local onde ficou tremulando, arvorada sobre o bastião de taipa e defendida por doze bombardas, a bandeira das quinas e dos castelos, firmando a soberania de Portugal na terra virgem, nesse remoto mês de Março de 1504!

Excluído o pôrto de Caravelas (aliás o único que coincide aproximadamente com a latitude fornecida por Vespúcio), em atenção a duas objecções de incontestável importância: a pequena distância a que fica da Bahia e a aproximação dos parcs dos Abrolhos,—os historiadores, a começar em Humboldt, identificaram hipoteticamente a feitoria de Cabo Frio, revelada na relação da nau *Bretão*, com a fortaleza edificada a 18° de Lat. por Américo Vespúcio.

Se foi em Cabo Frio, por 23°42' S. que se ergueu o fortim, Vespúcio mostra-se bastante inferior, como cosmógrafo, aos pilotos de Cabral, que calcularam com tamanha aproximação da verdade a latitude da baía de Vera Cruz, três anos antes. Não há como romper deste dilema: ou Vespúcio não sabia calcular latitudes e singraduras, errando coordenadas e distâncias, ou a sua carta não merece fé. O que parece deduzir-se é que Vespúcio não conhecia senão muito imperfeitamente as regiões austrais onde navegava pela segunda vez em 1503, e que a sua famosa ciência náutica era bastante rudimentar.

Para abalar a hipótese de Humboldt, no que diz respeito à localização da feitoria em Cabo Frio, basta invocar a vizinhança em que o promontório fluminense se encontra da baía do Rio de Janeiro. É inverosímil que, demorando tanto tempo em Cabo Frio, os navegadores tivessem ignorado a vasta baía da Guanabara, de que Vespúcio não faz menção.



**E** 19 de Junho de 1504, com 77 dias de viagem, Vespúcio entrava no Tejo, segundo a *Lettera*, com os dois navios com que saíra do Brasil. Refere êle que tóda a cidade se regosijou com o inesperado regresso, por imaginar-se a frota perdida.

REGRESSO  
A LISBOA

¿Em que se fundaria tal suposição? Se o destino da armada era aquele que lhe designa Vespúcio, de ir a Malaca, a demora de um ano não justificava a desesperança. Na melhor das hipóteses, se a armada lograsse atingir o empório oriental da especiaria, a viagem seria muito mais demorada. A parte fantástica da narrativa de Vespúcio transparece visivelmente.

Da sua carta a Soderini, escrita aos 4 de Setembro de 1504, infere-se que nessa data elle aguardava as ordens do Rei e considerava perdidos os restantes navios da armada, pela solécia e loucura do capitão, «pois assim paga Deus aos soberbos».

Cinco meses decorridos, a 5 de Fevereiro de 1505, Vespúcio está já em Espanha. ¿Desde quando? Ignora-se. Mas nessa data escreveu Colombo a carta em que o apresentava elogiosamente a seu filho D. Diogo <sup>(23)</sup>.

¿Que lhe sucedera? ¿Porque abandonara o serviço de Portugal ou dos Marchiones? ¿Despediram-no? Foram então mediocres os seus serviços e eram pouco notáveis os seus méritos. ¿Regressara o capitão-mór? Fôra então incorrecto e desleal o seu procedimento, e de outro modo que não o referido se teriam passado os acontecimentos desenrolados à vista da ilha malfazeja e maravilhosa.

Capistrano de Abreu, no exame attraentissimo que dedicou às três expedições de 1501, 1503 e 1514, num antigo opúsculo <sup>(24)</sup> cuja doutrina em parte o autor já repudiou, aventava uma hipótese extremamente engenhosa, por meio da qual procurava conciliar a carta de Vespúcio, dando o capitão-mór por perdido, com a passagem em que Damião de Góis regista o regresso a Lisboa de Gonçalo Coelho, em data indeterminada, com dois navios. Tal hipótese não passa, porém, de uma fantasia.

O sábio historiador brasileiro conjectura que Gonçalo Coelho tivesse mandado do Brasil um emissário a Portugal com notícias e pedido de reforços para prosseguir na temerária missão de transpor o finisterra do Novo Mundo.

Eis como o historiador desenvolve a sua tése:

*«O que contaria tal emissario ao rei de Portugal não é facil de saber, quando a sua propria vinda não está documentalmente provada; entretanto supposições não são prohibidas, e as seguintes nos parecem fundadas na carta de Vespucio a Soderini, tal qual a commentaram os successos posteriores:*

*«Americo Vespucio, diria o procurador de Gonçalo Coelho, vanglorioso de ter em parte dirigido a expedição passada, queria a cada instante fazer predominar as suas opiniões. Gonçalo Coelho não era André Gonçalves, e d'ahi discussões azedas, cujo travo ainda hoje se encontra nas cartas de Vespucio.*

*«O desastre á vista de Fernando de Noronha tornou ainda mais difíceis as relações entre os dois. Americo, em quem a generosidade não parece ter internado muito as raizes, exultou vendo amarrotado o orgulho d'aquelle que sempre o tratara com sobrançeria e até com desdem.*

*«Para escapar a um espectáculo que o amofinava, Gonçalo Coelho ordenou-lhe que fosse á ilha proxima procurar um surgidouro. Americo foi; porém, em vez de tornar para dizer o resultado das suas buscas, deixou-se ficar oito dias. No fim d'esse praso, não por movimento proprio, mas obrigado pela sua gente, foi que se decidiu a fazer o que desde o primeiro dia era sua obrigação fazer, isto é, tornar ao ponto em que tinham ficado no perigo os seus companheiros.*

*«Encontrou então uma não, que era da armada, e que lhe communicou que Gonçalo Coelho fora para o Sul, levando-lhe o batel e parte da sua tripulação. Qual era a obrigação de Vespucio? Seguir o seu commandante. Não o fez. Voltou tranquillamente para a ilha, com o navio que encontrara e que se lhe aggregou, veremos adiante como. Depois foi para a Bahia, onde assistiu dois mezes. Depois ainda para outro lugar, onde esteve o tempo que quiz. Depois, enfim, para o reino sem preoccupar-se com a sorte dos companheiros, como se o navio lhe pertencesse, ou elle fosse um lord que navega em um hiate de recreio.*

*«Como se explica este procedimento? Vespucio diz que obrou assim porque não tinha gente bastante para a viagem e manobra. Naturalmente foi ainda por falta de gente que, tres mezes depois do desastre á vista da ilha, elle fundou uma feitoria e ahi largou 24 pessoas.*

*«Não, o motivo do proceder estranho de Vespucio era outro. Quando a capitanea se submergiu, apenas a tripulação se salvou. Mappas, roteiro, instrumentos, tudo se perdeu. Vespucio sabia-o. Foi por este meio que obrigou a ficar consigo a não que Gonçalo Coelho destacara á sua procura. Foi fundado n'isto que se deixou ficar na Bahia e na colonia, immovel como a montanha de Mahomet, á espera que Coelho desse os primeiros passos. Foi por isso que, na carta escrita a Soderini, elle dava como certa a perda dos tres navios a que ficara reduzida a expedição. Coelho viu logo que entre elle e Vespucio o combate era desigual. O mandal-o á ilha foi como que uma tregua. O destacamento do navio foi uma*

<sup>(23)</sup> Raccolta Colombiana, Scritti, Vol. II, pág. 253.

<sup>(24)</sup> O Brasil no século XVI. A armada de D. Nuno Manuel. Rio de Janeiro, 1880.



capitulação tacita. Vespuccio queria-a formal; Coelho não se prestou a tanto.

«Seguiu, pois, para o sul a executar a sua commissão. Durante o espaço que separa Lisboa do rochedo em que se perdeu a capitanea, elle estudara cuidadosa e zelosamente os roteiros, cartas, etc... com zelo tanto maior quanto a labia e a basofia do florentino lhe tornavam intoleravel aquelle pedagogo impertinente. Engolfara-se, pois, na illusão de poder por si só levar a bom exito a empreza arriscadissima.

«Até talvez Cananéa a costa fora explorada e já estava bastante conhecida, e até ahi Coelho podia avançar. Para adiante, sem conhecimento previo, sem os instrumentos que tinham immergido com a capitanea, qualquer passo era imprudente. Que fazer? Continuar, apezar de tudo, era arriscar a empreza, e servir de trophéo a Americo Vespucci. Tornar elle ainda peor: era tornar-lhe vivo o triumpho. Havia um meio termo: ficar no Brasil e mandar a Portugal pedir soccorros.

«Emfim, concluiria o emissario, o fim da expedição de 1503 era achar uma passagem para a terra da especiaria. Coelho estava prompto a tental-o, exigia-o até como uma recompensa. Ficara mesmo no meio do caminho, para que se não pensasse que temia; mas queria novos recursos, mantimentos, cartas, roteiros, tudo emfim cuja falta o reduzia á impotencia.

«Já dissemos, tudo isto é uma hypothese; mas justifica-a a carta de Vespucci, desde que a virmos pelo avesso, e justificam-na sobretudo os acontecimentos que sobrevieram.

«Com effeito, se D. Manuel recebesse tal mensagem, o que faria?

«Primeiro, despedir de seu serviço a Americo Vespucci. Fel-o? Não se sabe. Porém é certo que em setembro de 1504 elle estava em Lisboa, d'onde datava a carta a Soderini, que o mostra em um estado de contentamento singular, e em fevereiro de 1505 já estava na Hespanha, onde, para mostrar que não havia mais nada de commum entre elle e Portugal, recebia a carta de naturalisação de subdito hespanhol. E, com effeito, parece que alguma cousa de muito serio se passou entre o florentino e o rei de Portugal, porque nem um só documento official se refere ao seu nome. Parece que, como o de Erostrato, era prohibido pronuncial-o. Ora o que poderia succeder de tanta importancia se nao a mensagem de Gonçalo Coelho?

«A segunda cousa que D. Manuel faria necessariamente era tomar todos os papeis, mappas, roteiros, de Americo. Fel-o?

«Não se sabe: porém só assim se pode explicar que Americo, que tantas vezes promettera a publicação de seu livro das Quatro Jornadas, nunca executasse a sua promessa. E não se pode allegar falta de tempo, Vespuccio morreu em 1512, e n'este intervallo de sete annos, não lhe faltariam ensanchas si não lhe faltassem os documentos.

«A terceira cousa que D. Manuel faria necessariamente era mandar nova expedição com o fim identico ao da que fora mallograda.

«O objectivo de Gonçalo Coelho fora achar uma passagem para a terra da especiaria. O objectivo da nova expedição seria o mesmo.

«Ha provas de que fosse mandada uma tal expedição?

«Veremos que ha <sup>(14)</sup> e, cousa curiosa, uma expedição com o mesmo fim era ao mesmo tempo organisaada por Americo Vespuccio na Hespanha».

Esta interpretação baseia-se na credulidade do regresso de Gonçalo Coelho a Lisboa depois da permanência de alguns anos no Brasil: conjecturalmente no Rio de Janeiro—suposição originada numa legenda do planisfério de Canerio, que Varnhagen fantasiosamente interpretou: *Choelho detetio* <sup>(15)</sup>.

Falta, porém, provar que Gonçalo Coelho não regressou a Lisboa antes da partida de Vespuccio para Espanha e, mais ainda, identificar o capitão-mór da armada de 1503, sobre o qual nada se supunha Vespuccio, ou se voltou a Portugal; e veremos que já estava de regresso ao reino em 1509.

(14) O historiador referia-se à expedição narrada na Gazeta Alemã e que será assunto do XIII cap. do presente volume.

(15) Varnhagen, *Nouvelles recherches*, pág. 49 e seg. Cândido Mendes, *Quem era o bacharel de Cananéa*, Revista do Instituto Histórico e Geográfico do Brasil, Vol. XL 2.º pág. 217 e seg.  
No capítulo dedicado à análise do mapa de Canerio haverá ensejo de examinar este interessante problema cartográfico, ou melhor paleogeográfico.

O COMANDANTE  
DA ARMADA



QUEM era Gonçalo Coelho?

Varnhagen identificou-o com o Escrivão da Fazenda, a cujos serviços já recorrera D. João II, que o mandara como emissário, com presentes e mensagens, ao príncipe de Jalofo (84). Mas o autor da *Historia Geral* não parece fundar em investigação segura o seu alvitre.

Este Gonçalo Coelho, nomeado para aquele alto cargo em 1497, em sucessão de Luís da Costa (83), alcançou o reinado de D. João III, como o provam as cartas régias de confirmação das suas tenças e officios. Se, pois, foi elle o comandante da armada mandada ao Brasil em 1503, é certo que regressou a Portugal antes de 1509, porquanto de 18 de Julho desse anno é a provisão ordenando se lhe fizesse certo pagamento (84) e de 22 de Dezembro de 1506 é a carta régia que o nomeia receptor das cisas do termo de Lisboa. O exame da labiríntica genealogia dos Coelhos revela-nos, porém, a existência de mais de um seu homónimo, e o problema complica-se à medida que se procura elucidá-lo pelo confronto dos códices genealógicos. As laboriosas pesquisas a que procedemos (85), se

Assinatura de Gonçalo Coelho apenas à provisão régia dada em Évora, aos 18 de Julho de 1509, mandando que, do rendimento da cisa da fruta de Lisboa se lhe dessem 20.000 reais em pagamento de sua tença.

Assinatura de Gonçalo Coelho apenas à provisão régia dada em Lisboa, aos 12 de Setembro de 1517, mandando que, da cisa da fruta de Lisboa se dessem 5.649 reais ao dito Gonçalo Coelho, escrivão da Fazenda da referida cidade, a título de mantimentos do seu officio.

não nos permitiram concluir com plena segurança qual dos Gonçalos Coelho existentes no tempo de D. Manuel foi o capitão-mór da frota, pelo menos nos encaminharam para uma conjectura verosímil.

Do Escrivão da Fazenda conhecemos por João de Barros (86) a missão diplomática na África. O cronista, que nascera em Viseu no anno de 1496, ainda privara com elle. Do próprio Gonçalo Coelho declara ter sabido a maior parte do que narra sobre os successos de Jalofo, epilogados trágicamente pelo assassinio do príncipe africano, apunhalado pelo Bisagudo. Estaria pois João de Barros sufficientemente elucidado sobre os grandes feitos de Gonçalo Coelho para não deixar de referir-se à missão que lhe teria confiado D. Manuel de ir ás novas terras de Santa Cruz com uma armada de seis velas, no anno de 1503. E, todavia, João de Barros, um dos donatários do Brasil, não se refere a esta considerável empresa, o que parece revelar o carácter commercial da expedição.

De acôrdo com alguns e inseguros genealogistas, Cândido Mendes vê em Gonçalo Coelho um irmão de Nicolau Coelho, o glorioso companheiro de Vasco da Gama e de Cabral. Se fóra possível

(84) *Historia Geral*, 3.ª edição, pág. 134.

(85) Carta de nomeação de Gonçalo Coelho para o cargo de Escrivão da Fazenda de Lisboa:

«Dom Manuell etc. a quantos esta nosa carta virã fazemos saber q enguardando nos ao muyto serviço q gonçallo coelho caval.º de nosa casa tem feito a el Rey dom joham meu senhor q sancta gloria aja e asy a nos e esperamos q ao diante faça e confiando delle q neste caso nos servirá bñ e como a nosso serviço pertence e querdo-lhe nos fazer graça e merceé temos por bem e o damos daquy em diante por scripiã da nosa fazenda da nosa cidade de lisboa asy e pella guisa q o era Luis da costa fidalguo de nosa casa q o dito officio de nos per nosa carta tinha E ora a renúciacão q ao sinar desta foy roto perante nos e tambem por que o dito Luis da costa uoe per nosa licença por o dito officio contentamento do dito gonçallo coelho com o qual officio nos queremos que ele aja aquele mantimento vestir proões e percaços ordenados ao dito officio e os tenha asy e aja o dito (sic.) Luis da costa com elle per nosa carta que tambem ao asinar desta foy rota perante nos E porem mandamos aos veedores da nosa fazenda e ao noso contador moor em a dita cidade de lisboa q ajam asy daqui em diante o dito gonçallo coelho por scripiã da fazenda da dita cidade e ao dito contador moor q o metta loguo em posse do dito officio e lho deixem servir e osar delle pella guisa e maneira q ao dito officio pertence e aver asy o dito seu mantimento vestir proões e percaços ssobre ditos sem lhe ssobre ello ser posto duvida nem embargo por q asy he nosa merceé o qual dito gonçallo coelho jurou em a nosa chamcel.ª aos sanctos a dita cidade de lisboa a bñ.º dias do mes de dez.º lopo fernandez a fez anno do nacimiento de noso senhor Jhũ X.º de mil e quatrocentos e novêta e sete annos.—Chancelaria de D. Manuel, Livro 1, fois. 11.

(86) Dada em Évora, aos 18 de Julho de 1509, mandando que do rendimento da cisa da fruta de Lisboa, relativa ao referido anno, se deem 20.000 reais a Gonçalo Coelho, lidalgo da Casa Real, em pagamento da sua tença. *Corpo Chronologico*, parte 2.ª, maço 18, n.º 43.

(87) Nas pesquisas genealógicas a que procedemos na Biblioteca Municipal do Pôrto fomos dedicadamente auxiliados pelo sr. Vasco Valente, investigador perito nestes assuntos e que nos compôs a árvore genealógica dos Coelhos, inserida no presente capítulo.

(88) *Asia*, Dec. I, livro III, cap. VI.



documentar esta identificação, saberíamos que ambos eram filhos de Pedro Coelho, o juvenil herói que, com seu irmão primogénito Martim Coelho e seu pai Fernão Coelho, 2.º senhor de Felgueiras, estiveram em Alfarrobeira acompanhando com lealdade antiga o Regente na fatal batalha em que caiu, com o coração trespassado por uma flecha, o penúltimo sobrevivente da inclita prósle do Mestre d'Aviz. E então, a menos que Nicolau Coelho não fôsse filho bastardo, surpreende-nos que João de Barros não lhe mencionasse a filiação na lista dos capitães da armada de Cabral, pois os Coelhos, oriundos de Egas Moniz, eram da melhor nobreza do reino e o seu brasão, hoje danificado, figurava no tecto da sala de armas do paço de Sintra. Outros genealogistas, porém, dão Nicolau Coelho como filho de Gonçalo Coelho, e essa filiação mais tornaria inexplicável o mutismo do cronista (41).

De seis Gonçalos Coelho, que viveram nos reinados de D. João II, D. Manuel e D. João III, conseguimos notícia documentada, a saber:

- 1.º **Gonçalo Coelho**, escudeiro da Casa Real, Escrivão dos contos de Arzila (carta de 6 de Julho de 1484, dada em Santarém, no livro 22, fl. 60 da Chancelaria de D. João II); Alcaide-mór de Tânger, em troca do ofício de escrivão dos contos de Arzila (carta de 9 de Abril de 1487, dada em Santarém, no livro 21, fl. 108 v. da Chancelaria de D. João II).
- 2.º **Gonçalo Coelho**, cavaleiro da Casa Real, escrivão da Fazenda Real de Lisboa (carta de 8 de Dezembro de 1497, no livro 1, fl. 11 da Chancelaria de D. Manuel, confirmada por carta de 5 de Setembro de 1522 no livro 30, fl. 32 da Chancelaria de D. João III); Alcaide dos montes e recebedor das cisas do termo de Lisboa, «da mesma maneira como o servira seu falecido pai Pero Coelho» (carta de 5 de Setembro de 1522, confirmando a de D. Manuel de 22 de Dezembro de 1506, no livro 30, fl. 32 da Chancelaria de D. João III).
- 3.º **Gonçalo Pires Coelho**, 4.º Senhor de Felgueiras e Vieira, alcaide-mór do castelo de Guimarães (doação confirmada em 17 de Agosto de 1497), e que deve ter morrido antes de 1506, pois que em 10 de Dezembro desse ano o senhorio de Felgueiras e Vieira foi por D. Manuel confirmado em seu filho Martim Coelho, o *Moço*, que morreu em 1510 na Aguada do Saldanha com o vice-rei D. Francisco d'Almeida, quando regressava da Índia.
- 4.º **Gonçalo Coelho**, que D. Manuel mandou à Índia em 1516, no governo de Lopo Soares, com funções judiciais, como se deprende da carta de 22 de Fevereiro de 1516 (no livro 25, fl. 24 v. da Chancelaria de D. Manuel) em que lhe são dados poderes para procurar em demandas perante o governador e o ouvidor da Índia (42).

(41) Nos seguintes códices genealógicos consultados, Nicolau Coelho é unanimemente dado como filho de Pedro Coelho:

| Casal do Paço<br>Bibl. Municipal<br>do Pórtó | Sousa da Silva<br>Bibl. Municipal<br>do Pórtó | Abade de Perozêlo<br>Bibl. Municipal<br>do Pórtó | D. Lourenço Huet<br>Arq. da Torre<br>do Tombo | Alão de Moraes<br>Bibl. Municipal<br>do Pórtó |
|----------------------------------------------|-----------------------------------------------|--------------------------------------------------|-----------------------------------------------|-----------------------------------------------|
| 1 Pero Coelho                                | 1 Pero Coelho                                 | 1 Pero Coelho                                    | 1 Pero Coelho                                 | 1 Pero Coelho                                 |
| 2 Gonçalo Pires Coelho                       | 2 Gonçalo Pires Coelho                        | 2 Gonçalo Pires Coelho                           | 2 Egas Coelho                                 | 2 Gonçalo Pires Coelho                        |
| 3 Pedro Coelho                               | 3 Pedro Coelho                                | 3 Pedro Coelho                                   | 3 Pedro Coelho                                | 3 Pedro Coelho                                |
| 4 Nicolau Coelho                             | 4 Nicolau Coelho                              | 4 Nicolau Coelho                                 | 4 Nicolau Coelho                              | 4 Nicolau Coelho                              |

Todavia, há impossibilidade manifesta na filiação atribuída a Pedro Coelho, que não podia ser filho de Gonçalo Pires Coelho, 1.º senhor de Felgueiras, mas sim de seu filho primogénito Fernão Coelho, 2.º senhor de Felgueiras, confirmado no senhorio em 1433, por D. Duarte, e que morreu na batalha de Alfarrobeira, onde esteve com seus dois filhos Martim Coelho e Pedro Coelho. Foi devido aos serviços prestados por Pedro Coelho no assalto de Tânger, em 1464, que D. Afonso V restituiu a seu irmão Martim, por carta de 10 de Julho desse mesmo ano, os senhorios de Felgueiras e Vieira, que lhe havia confiscado por motivo de se ter achado em Alfarrobeira.

(42) «para procurar perante vos (o capitão-mór e governador nas partes da Índia) em algúas demandas e perante o nosso ouvidor per quases quer partees e algúas demandas que as partes trouxerem por que somos informados que he auto pera vso pela pratica que té ante judicial». Carta régia datada de Almeirim aos 22 de Fevereiro de 1516 e trasladada a fl. 24 v. do livro 25 da Chancelaria de D. Manuel.

3.º Gonçalo Coelho,

tabelião do judicial da cidade de Azamor (carta de confirmação do ofício de 18 de Julho de 1523, no livro 37, fl. 47 v. da Chancelaria de D. João III); escrivão das cavalgadas de Azamor (carta de 6 de Dezembro de 1524, de confirmação do ofício para que fôra nomeado no mesmo ano pelo governador, no livro 45, fl. 149 da Chancelaria de D. João III).

6.º Gonçalo Coelho,

alcaide-mór de Tânger (carta de 18 de Agosto de 1524, no livro 37, fl. 62 da Chancelaria de D. João III, em que se invocam os serviços de seu pai João Coelho, cavaleiro da Casa Real, alcaide-mór que fôra da cidade de Tânger e falecido em S. Jorge da Mina, aonde tinha sido mandado por feitor).

Dêstes seis Gonçalos o 1.º e o 2.º seriam o mesmo, a dar crédito a genealogistas<sup>(43)</sup> que lhe atribuem rara longevidade e o dão como nascido nos últimos anos do reinado de D. João I e falecido quando já reinava D. João III<sup>(44)</sup>; os 4.º, 5.º e 6.º devem ser eliminados por não reunir qualquer deles os requisitos indispensáveis à identificação com o comandante da armada. Se considerarmos que êsse posto de comando reclamava as energias da idade viril e se não adequava às forças alquebradas da velhice, seremos levados a corrigir o erro dos genealogistas, que confundiram o Gonçalo Coelho, escrivão dos contos de Arzila, com o seu homónimo alcaide dos montes e termo de Lisboa, ofício que já exercera seu pai Pedro Coelho, e que D. Manuel acrescentou em 1497 com o cargo proeminente de Escrivão da Fazenda Real.

A impossibilidade de destrinçar o que a estes dois homónimos respectivamente pertence na vasta documentação apurada, desde a carta de quitação de 360.000 reais brancos, passada em 1454 a Gonçalo Coelho, que os recebera na cidade do Pôrto de Vasco Fernandes de Caminha (pai de Pedro Vaz de Caminha) para mantimentos destinados a Ceuta<sup>(45)</sup>, até às cartas de confirmação dos ofícios de Escrivão da Fazenda Real e alcaide e recebedor das cisas dos montes e termo de Lisboa, em 1522, dificulta grandemente a identificação do capitão-mór da armada. Se nos cingíssemos à biografia que dêle nos traça o códice genealógico de D. Lourenço Huet, e quando mesmo arbitrásssemos vinte e dois anos a Gonçalo Coelho à data da carta de quitação de 1454, êle teria em 1522 noventa anos de idade e haveria comandado a expedição de 1503 com setenta e um anos, o que se nos afigura manifestamente impossível.

As longas investigações a que procedemos para identificar o enigmático capitão-mór não foram determinadas por um mero interesse genealógico, embora, como veremos, êste aspecto assumia maior e ulterior importância pelas suas relações com um outro problema histórico, qual o da identificação de Duarte Coelho, 1.º donatário de Pernambuco. Essas pesquisas laboriosas foram inspiradas e animadas pelo intuito de apurar a veracidade da narrativa de Vespúcio e a data do regresso do capitão-mór da esquadra, se de facto êle voltou como afirma Damião de Góis.

Se optarmos pela identificação do comandante da frota com Gonçalo Coelho, escrivão da Fazenda Real, teremos documentalmente provado a impossibilidade do seu regresso no reinado de D. João III, pois se demonstra que, o mais tardar em 1506, quinze anos antes da morte de D. Manuel, já êle se achava em Portugal.

Se, porém, nos decidíssemos pela identificação com o 4.º senhor de Felgueiras e Vieira, alcaide-mór de Guimarães (de quem alguns genealogistas pretendem ser filho ilegítimo Duarte Coelho, donatário de Pernambuco), teríamos apurado o seu falecimento antes de Dezembro de 1506, pois que a 10 dêsse mês confirmara D. Manuel em seu filho primogénito Martim Coelho o senhorio de Felgueiras e a alcaidaria de Guimarães.

O problema está circunscrito a êstes dois homónimos, ambos apresentados como pais de Duarte Coelho.

(43) Salientemente D. Lourenço Huet, no *Suplemento da 1.ª tomo de Genealogias, de D. Francisco Aranha*. Códice n.º 21—F—25, do Arquivo da Torre do Tombo.

(44) Ou sejam cerca de noventa anos, pois desde a morte de D. João I à de D. Manuel medeiám 88 anos. D. João I (1385-1433); D. Duarte (1433-1438); Regência do infante D. Pedro (1438-1446); D. Afonso V (1446-1481); D. João II (1481-1495); D. Manuel (1495-1521); D. João III (1521-1557).

(45) Carta de quitação de 23 de Janeiro de 1459, da quantia de 360.000 reais brancos, que por mandado régio recebeu na cidade do Pôrto de Vasco Fernandes de Caminha, recebedor-mór dos dinheiros da referida cidade, para pagamento do pão que os lavradores de Entre Douro e Minho entregaram para mantimentos na cidade de Ceuta em 1454. Livro 4, *Alem Douro*, fl. 101 v. da Chancelaria de D. Afonso V.



Para que melhor se possa ajuizar do critério que nos guiou à solução incerta deste embaraçoso enigma, teremos de sumariar o estado em que encontramos o problema e as investigações genealógicas a que nos conduziu.

Humboldt, Southey, Navarrete, Varnhagen, D'Avezac, Capistrano de Abreu, João Ribeiro, Oliveira Lima e Rocha Pombo, todos sem discrepância identificaram a expedição de Gonçalo Coelho com a Quarta Viagem da *Lettera* de Vespúcio a Soderini, aceitando como irrecusável a informação de Damião de Góis e Osório, únicos entre os escritores do século XVI, anteriores a Gabriel Soares de Sousa, que atribuem a Gonçalo Coelho o comando da expedição de 1503 ao Brasil.

Infelizmente, as narrativas que nos legou Vespúcio das duas expedições de 1501 e 1503 não inspiram confiança, pois não só éle ocultou pormenores essenciais como desfigurou arbitrariamente a verdade dos factos. Convém salientar que a referência de Damião de Góis não confere com a narração de Vespúcio senão no número de navios de que se compunha a armada e dos que regressaram a Lisboa. A isso se limita a concordância, pois no resto o depoimento do cronista diverge do do epistológrafo.

¿Seria porque Damião de Góis ignorava o texto da carta de Vespúcio ao gonfaloneiro de Florença?

A prova de que os letrados portugueses não ignoravam os escritos de Vespúcio é que Pedro Margalho, português, catedrático na Universidade de Salamanca e futuro vice-reitor da de Lisboa, no seu *Phisices Compendium*, impresso em 1520, ao enumerar as partes do mundo escreve que a quarta, América, fôra descoberta por Vespúcio, «*ab Vesputio inventa*» (46).

A *Cosmographia Introductio*, onde apareceu a versão latina da *Lettera* com o título de *Quatuor Navigationes*, devia ser bastante conhecida em Portugal, país onde intensamente se cultivava a sciência cosmográfica. Foi através dessa versão latina que Las Casas e Herrera julgaram acerbamente Vespúcio. Depois das edições de 1507, 1509 e 1517, a versão latina difunde-se nas sucessivas edições do *Novus Orbis*, de 1532, 1537 e 1555. Entretanto, o erudito Damião de Góis, amigo do autor do *Novus Orbis* e guarda-mór do arquivo da Torre do Tombo desde 1548, dá-nos um resumo da expedição de 1503 diverso da narrativa de Vespúcio, deixando supor que Gonçalo Coelho regressou ao reino com dois navios. Objectar-se-há que esses dois navios são precisamente os que Vespúcio trouxe ao Tejo em 18 de Junho de 1504. Mas como em nenhum desses dois navios viajou o capitão-mór da armada, ¿teriam outros dois navios regressado posteriormente com o enigmático Gonçalo Coelho, ou era éle o comandante dos navios que voltaram com Vespúcio? Os historiadores quincentistas não nos fornecem elementos para elucidar o problema assim posto. Sabemos por Vespúcio que a náu capitânia sossobrava à vista da ilha de Fernão de Noronha e que o florentino regressou com dois navios. Ficara pois o capitão-mór com três. Se voltou mais tarde a Lisboa, o mínimo dos navios salvos teriam sido três: dois de Vespúcio e um de Gonçalo Coelho. Mariz dá como perdidas duas náus e quatro regressadas a Portugal. Ignoramos em que fonte colheu essa informação o autor dos *Dialogos de Varia Historia*. Não existe documento de que possa deduzir-se a data do regresso do comandante da armada. Quando escrevia a sua carta a Soderini, Vespúcio considerava-o perdido. ¿Voltou mais tarde? É provável. Mas quer um, quer outro dos dois Gonçalos Coelho que fôsse o comandante, não teria regressado no reinado de D. João III, pois que o alcaide de Guimarães morreu anteriormente a Dezembro de 1506 e o escrivão da Fazenda estava já em Portugal em 1509. Ora, sabendo-se documentalmente que Gonçalo Coelho, escrivão da Fazenda Real, era vivo em 1522, o problema da identificação do capitão-mór da armada estaria resolvido se conseguissemos estabelecer com segura prova que éle perecera com os três restantes navios nas solidões do Atlântico austral. Neste caso, o comandante teria sido Gonçalo Coelho, 4.º senhor de Felgueiras e Vieira, alcaide-mór de Guimarães, filho de Marfim Coelho, o *Velho*, 3.º senhor de Felgueiras, a quem D. Afonso V restituira os senhorios confiscados depois do sacrificio cavalheiresco de Alfarrobeira, em consideração dos serviços que seu irmão Pero Coelho lhes prestara em Tânger, em cujo terceiro assalto estivera com o infante D. Fernando em 1464.

Porém, a indecisão prevalece, porquanto falta o documento, inutilmente procurado nos arquivos, que refira a morte do capitão-mór.

A engenhosa conjectura de Capistrano de Abreu tentava explicar simultaneamente a demora

(46) Sobre mestre Margalho veja-se Leitão Ferreira, *Memorias Chronologicas da Universtade*, § 1020, 1024 e seg.

de Gonçalo Coelho no Brasil e o motivo do imprevisto regresso de Vespúcio a Espanha. Todavia, para que se conhecesse em Lisboa o procedimento incorrecto de Vespúcio não seria indispensável que um emissário do capitão-mór o denunciasse. Entre a tripulação das duas náus retornadas ao Tejo com o florentino se encontrariam os delatores. Nem de somenos estirpe eram os Coelhos para que a família não diligenciasse investigar do paradeiro do parente desaparecido.

O que surpreende é que do herói da tragédia marítima, quer lhe fivesse sobrevivido, quer nela houvesse perecido, não perdure notícia, eoa da façanha ou da fatalidade, nos documentos coévos. A perplexidade em que essa lacuna nos deixava impunha-nos um último recurso de investigação. Assim penetrámos com derradeira esperança no dédalo genealógico dos profleros Coelhos.

Pelo que respeita a Gonçalo Pires Coelho, 4.º senhor de Felgueiras, os genealogistas estão de acôrdo na sua filiação e descendência. Desde Pero Coelho, conselheiro de D. Afonso IV, justicado em Santarém, progenitor do 1.º senhor de Felgueiras, até Aires Gonçalo Coelho, 7.º senhor de Felgueiras, morto em Alcácer-Kibir, em 1578, não há discrepância entre os códices genealógicos consultados. Eis o sumário da sua árvore de costado:

*Gonçalo Pires Coelho*, 4.º Senhor de Felgueiras (doação confirmada em 17 de Agosto de 1497). Casou duas vezes: a 1.ª com D. Maria de Sousa e a 2.ª com D. Violante de Magalhães.

*Martim Coelho*, o Velho. 3.º Senhor de Felgueiras. Tendo-lhe sido confiscados os senhorios, D. Afonso V restituiu-lhos por carta de 10 de Julho de 1464, em consideração dos serviços que seu irmão Pedro Coelho prestou no assalto a Tânger, nesse mesmo ano.

*D. Joana d'Azevedo*

*Fernão Coelho*, 2.º Senhor de Felgueiras. Confirmado em seus senhorios por D. Duarte em 1433. morreu em Alfarrobeira em 1449.

*D. Catarina de Freitas*, filha de Álvaro Gonçalves de Freitas, vedor da Fazenda de D. João I.

*Gonçalo Pires Coelho*, 1.º Senhor de Felgueiras e Alcaide-Mór de Guimarães por carta de 22 de Novembro de 1426.

*D. Maria Gomes da Silva*

*Pero Coelho*, conselheiro de D. Afonso IV. Justicado em Santarém.

*D. Aldonça Vasques.*

Esta uniformidade cessa quando se indaga da ascendência e descendência de Gonçalo Coelho, escrivão da Fazenda Real.

Se lhe designam como pai a Pedro Coelho, companheiro do infante D. Fernando no assalto de Tânger, as discordâncias logo surgem quanto à filiação do seu progenitor. O códice genealógico de D. Lourenço Huet, o mais abundante em informações sobre a família dos Coelhos, considera-o filho de Egas Coelho de Azevedo, segundo filho do supliciado de Santarém, que se refugiara em Castela logo depois da morte de D. Afonso IV para se preservar das iras vingadoras e implacáveis de D. Pedro. Egas Coelho regressou a Portugal após o acesso de D. Fernando ao trono, filiou-se no partido do Mestre de Aviz, pelejou nas batalhas de Trancoso e Aljubarrota, dando-lhe D. João I, em prêmio da fidelidade e da bravura os senhorios de Linhares e Folgoso (4) acrescentando depois com o da vila

(4) Relação sumariada dos documentos relativos a Egas Coelho, existentes na Torre do Tombo:

Carta para apresentar juizes, officiaes de justiça e outros officios em terras de Val-de-Vez. Dada no Arraial de Meigaço aos 2 de Março de 1426. Liv. I, fl. 186 da Chancelaria de D. João I.

Carta de doação de bem viver. Dada em Lisboa aos 23 de Maio de 1422. Liv. I, fl. 19 v. da mesma Chancelaria.

Doações dos direitos reais e jurisdicção de pendentes, em remuneração dos seus serviços e para ajudar o rei a se defender de Castela. Dadas em Lisboa aos 27 de Setembro de 1423. Liv. I, fl. 58; e em Coimbra, aos 20 de Abril de 1428. Liv. II da Extremadura fl. 184, da mesma Chancel.

Doação de Folgoso e Linhares. Cartas dadas em Lisboa aos 17 de Agosto de 1422. Liv. I, fl. 27; e em Coimbra, aos 20 de Abril de 1428. Livros 2, fl. 43 v. e 2 da Beira, fl. 251 v.

Doação de Jarmelo e Vola. Dada em Santarém aos 29 de Agosto de 1423. Liv. I, fl. 95 v.

Doação de Miranda. Cartas dadas em Lisboa aos 6 e 18 de Setembro de 1422. Liv. II da Extremadura, fl. 183 v.

Doação de Vale Largo. Dada em Panoias aos 12 de Dezembro de 1423. Liv. I, fl. 147 v. da Chancel. de D. João I.



de Miranda. Egas Coelho voltou, porém, para Castela, onde Henrique III o galardoou com o senhorio de Montalvo e a sua prole se entrelaçou com algumas das mais nobres famílias de Espanha (48).

No entanto, as discordâncias sobre a filiação de Pedro Coelho não prejudicam o acôrdo dos principais genealogistas quanto a Gonçalo Coelho, o mesmo escrivão da Fazenda Real com quem Varnhagen identificou o comandante da expedição ao Brasil. Unânimemente lhe dão como pai a Pedro Coelho. A confusão estabelecida na genealogia dos Coelhos é tanto mais para admirar quanto se trata de uma das mais ilustres e antigas famílias de Entre-Douro e Minho. Ostentavam elles por armas um leão de púrpura (o leão de Egas Moniz) em campo de oiro faxado em três faxas xaqueteadas de oiro e azul, orladas de azul com sete coelhos de prata malhados de preto, e encimadas por um elmo de prata aberto, guarnecido de oiro com paquife de oiro e púrpura, tendo por timbre o leão do seu escudo.

A divisa altiva que usavam aludia à descendência da condessa D. Leonor de Alvim, mulher do Condestável D. Nuno Álvares Pereira, neta *fls. 352). Alcansou os Reinados dos Reis D. Joam 1.º, D. Affonso 5.º, D. Joam 2.º, D. Manoel e D. Joam 3.º. Foi Contador mór do Reino e Capitam de 6 velas (segundo dizem) por Mercê d'EI Rei D. Manoel, que o mandou descobrir a costa do Brasil, ao que prontamente obedeceo, apesar de estar já avançado em annos, e se embarcou levando Marcos de Pedra, em que estavam gravadas as Armas*



BRASÃO DOS COELHOS

de Estevão Pereira e sobrinha do infelizmente Pero Coelho, a quem o furioso amante de Inês de Castro mandou arrancar pelas costas o coração, que o mártir dizia ser forte como o de um leão, leal como o de um cavalo e rijo como o de um touro. O apelido de Coelho aparece pela primeira vez no *Nobiliario* do conde D. Pedro aplicado a Soeiro Viegas, bisneto de Egas Moniz de Ribadouro.

Eis a notícia biográfica de Gonçalo Coelho inserta no código genealógico de Huet (49) e que suspeitamos tenha sido a fonte onde Varnhagen colheu os elementos para a identificação do capitão-mór da armada de 1503:

\*Gonsalo Coelho, progenitor dos senhores da Ilha de Maio (segundo D. Flaminio no Tomo 6.º

(48) D. Lourenço Huet dá Pedro Coelho como filho de Egas Coelho d'Azevedo e de D. Maria Gonçalves Coutinho, 8.ª filha do marechal Gonçalo Vaz Coutinho, o valoroso companheiro de D. João I em Aljubarrota e Ceuta e de sua 2.ª mulher D. Joana de Albuquerque. Porém, o companheiro d'armas de D. Afonso V e do infante D. Fernando, que esteve presente no 3.º assalto de Tânger, não podia ser outro senão o filho de Fernão Coelho, pois seguramente sabemos, como já dissemos, que em consideração aos seus serviços naquela infausa empresa D. Afonso V restituiu a seu irmão, Martin Coelho, o senhorio de Felgueiras, que lhe confiscara depois da batalha de Alfarrobeira.

O filho primogénito de Egas Coelho d'Azevedo chamou-se também Pedro, mas casou em Espanha, onde foi o 2.º senhor da casa de Montalvo.

(49) Fol. 488 da op. cit. Código do Arquivo da Torre do Tombo n.º 21—F.—25.

Reaes, e á proporçam que descobria diversos Portos e Rios, entrava nelles, e assentava os ditos Marcos. Voltando depois ao Reino se apresentou a El Rei D. Joam 3.º, a quem deo parte da sua viagem, o que nela tinha feito e as mais informasoens que pôde alcansar respectivamente á sua Comissam, do que muito satisfeito o dito Rei lhe fêz Mercê de uma Comenda em 3 vidas para elle, seo filho e neto; morreo em idade muito decrepita, havendo casado muito moço com D. N. . . . . E conforme D. Flaminio dis no Tomo 6.º fls. 352, Teve

- 1.º Diogo Coelho, que segue.
- 2.º Nicolau Coelho,
- 3.º Estevam Coelho.

Se aceitássemos os dados cronológicos desta biografia como verídicos, sem hesitar teríamos de excluir o escrivão da Fazenda Real de entre os candidatos à capitania da armada de 1503. Um homem que nasceu nos últimos tempos do reinado de D. João I, falecido em 1433, e que ainda vivia em 1522, seria já um velho à data da expedição. Não era encargo para um septuagenário o comando de uma armada que se dirigia às regiões quasi ignotas de Santa Cruz. A singular escolha transgrediria da praxe de preferência dada a homens na plenitude da energia vital para missões que reclamavam resistência inquebrantável. O regresso deste Gonçalo Coelho, quando já ascendera ao trono D. João III, colocar-nos-ia na presença de um nonagenário: absurdo que nem vale a pena considerar (29).

Supomos que o genealogista fundiu em uma só a existência de dois Coelhos homónimos. Aliás, a sua noticia é insegura e nela se omite a missão ao príncipe de Jalofo, sôbre a qual possuímos o atestado peremptório de João de Barros.

Achavamo-nos defidos perante o insolúvel problema quando examinámos no códice 1031 da Bibliotheca Nacional de Lisboa, *Collecção de Varios titulos genealogicos*, que nos fóra indicado pelo sr. Pedro d'Azevedo, as duas vias de um manuscrito com letra do princípio do século XVII, em um de cujos exemplares se encontra na cota da primeira página a seguinte informação: «As notas são de Duarte Coelho de Albuquerque». O manuscrito, que registra a ascendência dos donatários de Pernambuco, é assim intitulado: *Familia dos Coelhos, seg. o L.º antigo do Conde D. P.º no titulo 36. de Dom Egas Moniz o Gasco, continuada por Dom Ant.º de Lima Alcaide Mor de Guimaraes e por Dom Rodrigo da Cunha Arcebispo de Braga, e per outros té nossos tempos, seg.º se colige das Chronicas, e Historias deste Reyno, e Registros do Archivo Real de Portugal.*

¿Conterá esta resenha genealógica a verdade que procuramos? De todos os documentos que consultámos este é o que mais garantias extrínsecas oferece de veracidade, e, salvo o erro de considerar Pedro Coelho morto em Tânger (30), não apresenta as insanáveis contradições cronológicas dos demais.

Damos a seguir o seu sumário:

(29) Diogo Barbosa Machado, no Tomo II, a págs. 391 da *Bibliotheca Lusitana*, consigna a mesma versão. Aqui Gonçalo Coelho «muito perito na sciencia da Cosmografia» parlu por ordem de D. Manuel «a explorar a situação das terras e partes da America novamente descoberta... como tambem os costumes e ritos de seus habitantes», saindo de Lisboa com o posto de capitão de «sua armada composta de seis navios». Chegando á America, «investigou com juizo de Sabio e observação de curioso tudo quanto era digno de saber-se, não somente tomando posse daquella Região em nome do seu Soberano, como escrevendo em estilo claro e sincero a *Descripção do Brasil*, fol. M. S., o qual, quando voltou da jornada offereceu a El-Rey D. João o III, por ter já deixado a coroa caduca pela eterna sue angustissimo Pae...»

(30) Documentos relativos a Pedro Coelho, no Arquivo da Torre do Tombo:

Carta de feitor em Sevilha, dada em Elvas aos 28 de Maio de 1464. Liv. 8, fl. 136 da Chancel. de D. Afonso V.  
Carta de poderes a Pedro Coelho na sua qualidade de feitor do rei em Sevilha, dada em Elvas aos 30 de Maio de 1464. Liv. 8, fl. 138 v.

Carta de padrão de tença de 5.000 reais brancos a Pedro Coelho, escudeiro fidalgo da Casa Real, a começar de 1465. Dada em Extremós, aos 10 de Dezembro de 1464. Liv. 8, fl. 95 v.

Carta de padrão de tença de 2.000 reais brancos, além dos 5.000 que já tinha, a Pedro Coelho, cavaleiro da Casa Real, a começar de 1 de Janeiro de 1472. Dada em Lisboa aos 23 de Outubro de 1471. Liv. 22 fl. 78 da mesma Chancelaria.

Carta de padrão de tença de 2.400 reais a Pedro Coelho, cavaleiro da Casa Real, a começar de Janeiro de 1476 além de outras tenças que já tinha. Dada em Samora, aos 6 de Janeiro de 1476. Liv. 7, fl. 22 v.

Carta confirmando a Pedro Coelho, cavaleiro da Casa Real, a carta de tença de 5.000 reais brancos que D. Afonso V lhe outorgara em 10 de Dezembro de 1464. Dada em Lisboa a 30 de Agosto de 1499. Liv. 41, fl. 109 da Chancelaria de D. Manuel.

Carta confirmando a Pedro Coelho a carta de tença de 2.000 reais brancos que D. Afonso V lhe outorgara em 23 de Outubro de 1471. Dada em Lisboa aos 28 de Agosto de 1499. Liv. 41, fl. 109 v. da Chancel. de D. Manuel.

Carta de recebedor da cisa das carnes do fôrmo de Lisboa e alcaide dos montes de Lisboa. Dada em Lisboa aos 22 de Março de 1468. Liv. 37, fl. 114 da Chancelaria de D. Afonso V.

Carta de confirmação de alcaide dos montes do termo de Lisboa. Dada em Évora aos 6 de Junho de 1483. Liv. 24, fl. 106 v.

Carta de coudel das terras de Santa Cruz, por tempo de três anos. Dada no Pôrto aos 9 de Janeiro de 1484. Liv. 23, fl. 25 v. da Chancelaria de D. João II.







(9)  
**Aires Gonçalo Coelho.**  
 7.º Senhor de Felgueiras. Morreu em Alcácer-Ázibir. (1578)

(17)  
**Jorge de Albuquerque Coelho.**  
 2.º Donatário de Pernambuco. Morreu em Alcácer-Ázibir. (1578)



(16)  
**Duarte Coelho.**  
 1.º Donatário de Pernambuco, casado com D. Brites de Albuquerque.

(15)  
**Gonçalo Coelho.**  
 Escrivão da Fazenda Real. Comandante da armada de 1505.

(8)  
**Gonçalo Coelho.**  
 6.º Senhor de Felgueiras, casado com D. Maria de Melo.

(7)  
**Aires Coelho.**  
 5.º Senhor de Felgueiras, casado com D. Isabel de Castro

(5)  
**Gonçalo Pires Coelho.**  
 4.º Senhor de Felgueiras, casado com D. Maria de Sousa o D. Vislante Magalhães.

(13)  
**Pedro Coelho.**  
 filho 2.º de Fernão Coelho.

(6)  
**Martim Coelho, o Mõço.**  
 Morreu sem descendência legítima quando regressava da Índia com D. Francisco de Almeida.

(4)  
**Martim Coelho, o Velho.**  
 3.º Senhor de Felgueiras, casado com D. Joana de Azevedo.

(3)  
**Fernão Coelho.**  
 2.º Senhor de Felgueiras, casado com D. Catarina de Freitas.

Árvore genealógica dos Senhores de Felgueiras e de Montalvo, assinalando as ascendências de Duarte Coelho, 1.º Donatário de Pernambuco, e de Gonçalo Coelho, seu pai, capitão-mór da armada de 1505, segundo a genealogia inserta no códice 1051 da Biblioteca Nacional de Lisboa e anotada por Duarte Coelho de Albuquerque.

Veja-se no verso a resenha documental.







(14)

Nicolau Coelho (?)  
companheiro de Vasco  
da Gama e de Pedro  
Alvares Cabral.



(12)

Estevão Coelho.  
5.º Senhor de Mon-  
talvo, casado com D.  
Violante de Ribera.

(11)

Pedro Coelho.  
2.º Senhor de Mon-  
talvo, casado com D.  
Constança de  
Albornoz.

(2)

Agalo Pires  
Coelho.  
Senhor de fel-  
casado com  
aria Gomes  
e Silva.

(10)

Egas Coelho de  
Azevedo.  
1.º Senhor de Mon-  
talvo, casado com D.  
Mayor Afonso  
Pacheco.

(1)

Pero Coelho.  
Conselheiro de D.  
Afonso IV, casado com  
D. Aldonça  
Dasques.



*Sanguis et regnum  
a sanguine reges  
nostro veniunt*



## RESENHA DOCUMENTAL DA ÁRVORE GENEALÓGICA

1 — *Pero Coelho*, conselheiro de D. Afonso IV, justicado em Santarém por cúmplice na morte de D. Inês de Castro.

### Senhores de Felgueiras

2 — *Gonçalo Pires Coelho*, primogénito de Pero Coelho, 1.º Senhor de Felgueiras e Vieira pelo Mestre de Aviz, que no arraial de Campo Maior lhe fêz mercê da alcaidaria-mór de Guimarães com suas rendas e direitos por carta de 22 de Nov. de 1426. Casado com D. Maria Gomes da Silva.

3 — *Fernão Coelho*, 2.º Senhor de Felgueiras, confirmado em seus senhorios por el-rei D. Duarte em 1433. Casado com D. Catarina de Freitas, filha de Álvaro Gonçalves de Freitas, védor da Fazenda de D. João I. Morto em 1449 na batalha de Alfarrobeira, onde esteve com seus dois filhos Martim Coelho e Pedro Coelho. Este foi o que disse ao Conde de Avranches, quando soube que era morto o Infante, apertando a mão na lança: «Agora, que somos menos, façamos como cavaleiros».

4 — *Martim Coelho, o Velho*, 3.º Senhor de Felgueiras. D. Afonso V confiscou-lhe os senhorios, que lhe restituiu por carta de 10 de Julho de 1464, em atenção aos serviços prestados por seu irmão Pedro Coelho no 3.º assalto de Tânger. Foi casado com D. Joana de Azevedo.

5 — *Gonçalo Pires Coelho*, 4.º Senhor de Felgueiras, confirmado em seus senhorios por carta de 17 de Agosto de 1497. Casou da 1.ª vez com D. Maria de Sousa e da 2.ª com D. Violante de Magalhães.

6 — *Martim Coelho, o Moço*, filho primogénito de Gonçalo Pires Coelho. Morreu sem descendência legítima na Aguada do Saldanha quando regressava da Índia com D. Francisco de Almeida. Pela carta dada em Tomar, aos 10 de Dez. de 1506, de confirmação dos senhorios de Felgueiras e Vieira, pôde deduzir-se que naquela data era já falecido seu pai.

7 — *Aires Coelho*, 5.º Senhor de Felgueiras, filho 2.º de Gonçalo Pires Coelho, a quem sucedeu por haver morrido seu irmão primogénito no regresso da Índia, em 1510. Casou com D. Izabel de Castro.

8 — *Gonçalo Coelho*, 6.º Senhor de Felgueiras. Casou com D. Maria de Melo.

9 — *Aires Gonçalo Coelho*, 7.º Senhor de Felgueiras. Morto em Alcácer-Kibir, no ano de 1578, etc., etc. . . .

### Senhores de Montalvo

10 — *Egas Coelho d'Azevedo*, filho segundo de Pero Coelho, casado com D. Maior Afonso Pacheco, 1.º Senhor de Montalvo por mercê de Henrique III de Castela.

11 — *Pedro Coelho*, 2.º Senhor de Montalvo. Casado com D. Constança de Albornoz.

12 — *Estevão Coelho*, 3.º Senhor de Montalvo. Casado com D. Violante de Ribera.

### Donatários de Pernambuco

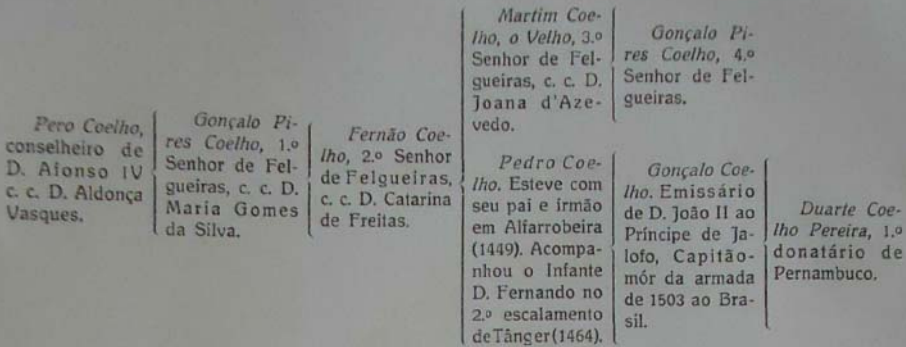
13 — *Pedro Coelho*, filho 2.º de Fernão Coelho. Esteve em Alfarrobeira (1449) com seu pai e irmão Martim Coelho. Acompanhou o Infante D. Fernando no 3.º assalto de Tânger, em 1464. Nomeado feitor do rei em Sevilha por carta de 28 de Maio dêsse mesmo ano. Galardoado com uma tença de 5.000 reais em 10 de Dezembro de 1464, confirmada por D. Manuel em 30 de Agosto de 1499. Recebedor das cisas do termo de Lisboa e alcaide dos montes da mesma cidade por carta de 22 de Março de 1468, confirmada por D. João II em 6 de Junho de 1483. Coudel das terras de Santa Cruz em sua vida por carta de 7 de Outubro de 1475, confirmada por D. João II em 9 de Janeiro de 1484. Casado com D. Inês de Ataíde (?).

14 — *Gonçalo Coelho*, filho de Pedro Coelho. Embaixador de D. João II ao príncipe dos Jalofof. Escrivão da Fazenda Real por carta de 8 de Dezembro de 1497, confirmada por D. João III em 5 de Setembro de 1522. Recebedor das cisas do termo de Lisboa, «da mesma maneira que o servira seu falecido pai Pero Coelho», por carta de 22 de Dezembro de 1506, confirmada por D. João III em 5 de Setembro de 1522. Capitão-mór da armada enviada ao Brasil em 1503. Casado com. . . .

15 — *Duarte Coelho Pereira*, 1.º Donatário de Pernambuco, casado com D. Brites de Albuquerque.

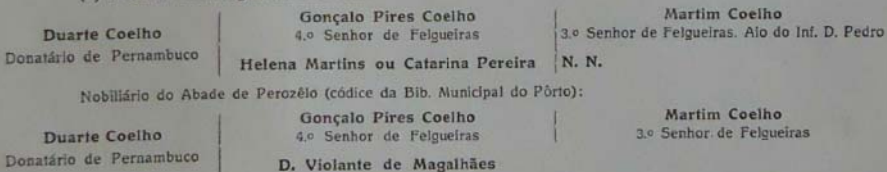
16 — *Jorge de Albuquerque Coelho*, 2.º Donatário de Pernambuco. Morto na batalha de Alcácer-Kibir, em 1578.



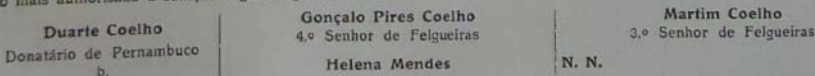


Segundo esta árvore genealógica, Gonçalo Pires Coelho, 4.<sup>o</sup> Senhor de Felgueiras, e Gonçalo Coelho, escrivão da Fazenda Real, eram ambos netos de Fernão Coelho e bisnetos de Gonçalo Pires Coelho, 1.<sup>o</sup> senhor de Felgueiras, primogénito de Pero Coelho, conselheiro de D. Afonso IV. Viveram, pois, na mesma época. Eram primos irmãos. Assim se explica que alguns genealogistas os tenham confundido, atribuindo a Gonçalo Pires Coelho a paternidade de Duarte Coelho, 1.<sup>o</sup> donatário de Pernambuco (82). Mas esta confusão ainda encontra outro motivo na provável, quasi certa bastardia de Duarte Coelho (83), senão também na de seu pai Gonçalo Coelho, pois não há certeza de Pedro Coelho ter casado, embora alguns genealogistas lhe atribuam por mulher Inês de Ataíde, sendo unânimes em dá-lo por morto no assalto de Tânger, em Janeiro de 1464, quando nesse ano ele é nomeado scitor do

(82) História Genealógica da Casa Real:



Nobiliário das Gerações de Entre Douro e Minho, de Manuel de Sousa da Silva, considerado por Camilo «o mais authorisado e conspicio genealogista do seculo»:



Jaboatão no *Novo Orbe Serafico Brasilico* (estância IV, § 131); Simão de Vasconcelos na *Chronica da Companhia de Jesus do Estado do Brasil* (livro 1.<sup>o</sup>, § 100); Rocha Pitta na *Historia da America Portuguesa* (livro 2.<sup>o</sup>, § 69), sustentam a filiação de Gonçalo Pires Coelho, 4.<sup>o</sup> Senhor de Felgueiras.

(83) De uma nota de Cristóvão Alão de Moraes na sua *Pedatura Lusitano-Hispanica* (código da Bib. Municipal do Pôrto) consta o seguinte: «Este Duarte Coelho não podia ser filho de Gonçalo Pires Coelho porque consta de seu titulo que seu pae era filho de uma Catarina Pereira, que está sepultada no convento de Corpus Christi em Vila Nova de Gaia, onde o dito Duarte Coelho tinha uma irmã freira e uma tia priorisa, irmã de seu pai, que o sustentava sendo ele rapaz, e ele era natural de Gaia, e fazendo-se umas informações a Mathias de Albuquerque, seu neto, se vieram fazer no Porto. Tinha o dito Duarte Coelho um irmão chamado João Pires Coelho, que casou no Brasil com geração. Seu pai dizem que veio de Felgueiras e que casou em Gaia e all vivera».

Braamcamp Freire, nos *Brasões da Sala de Citra*, também contesta a Duarte Coelho a filiação legitima de Gonçalo Pires Coelho. Invoca para esse juizo um argumento heráldico. Se Duarte Coelho fôsse filho legitimo de Gonçalo Pires Coelho, e portanto fidalgo de nascimento, não lhe teria dado D. João III, por carta de 6 de Julho de 1545, brasão de armas novo, completamente distincto das armas dos Coelhos, onde nem sequer figura o leão em campo de ouro faxado de armas novo, maqueteadas de ouro e azul, mas um leão aleopardado de púrpura, acompanhado a dextra de uma cruz de em três faxas maqueteadas de ouro e azul, mas um leão aleopardado de púrpura, acompanhado a dextra de uma cruz de em três faxas maqueteadas de ouro e azul. Diversamente procedeu o rei com João Coelho ao conceder-lhe brasão de armas em 1542 (liv. 32, fl. 12 da Ch.). O mesmo argumento se pôde invocar relativamente a Nicolau Coelho, que presumimos fôsse irmão de Gonçalo

rei em Sevilha, premiado com uma tença de 5.000 reais, e em 1468 nomeado por D. Afonso V alcaide dos montes do termo de Lisboa e recebedor da cisa, cargo em que foi confirmado por D. João II por carta de 6 de Junho de 1483 e em que lhe sucedeu seu filho Gonçalo Coelho, escrivão da Fazenda Real.

Se insistissemos em querer desatar este nó cego, correríamos o risco de acumular sobre o problema que nos interessa outros problemas insolúveis.

Simplifiquemo-lo, pois, à única investigação que interessa o presente capítulo.

O comandante da armada de 1503 foi Gonçalo Pires Coelho, 4.º Senhor de Felgueiras, filho de Martim Coelho, falecido anteriormente a Dezembro de 1506 e ou Gonçalo Coelho, filho de Pedro Coelho, escrivão da Fazenda Real, que ainda vivia em 1522?

O citado manuscrito da *Collecção de Varios Titulos Genealogicos de Familias de Portugal*, em cuja cota se atribuem as notas nêl inscritas a Duarte de Albuquerque Coelho (\*), circunstância que lhe imprime uma singular autoridade, omite na biografia de Gonçalo Coelho o título de escrivão da Fazenda Real, mas apresenta-o como emissário de D. João II ao príncipe de Jalofo e capitão-mór da armada de 1503.

A referência àquela missão basta para identificá-lo com o alto funcionário do erário.

É, porém, quando se refere a Duarte Coelho Pereira, seu filho e de « . . . . . Pereira, filha de . . . . . » (sic), que a atribuição do comando da armada adquire convincente aspecto, porquanto depois de consignar que militara no reino e suas conquistas em companhia de seu pai, com quem fôra ao Brasil no ano de 1503, acrescenta: «Segundo informação que temos dos mais antigos homens que alcançamos em Portugal q. conhecerão ao ditto Duarte Coelho ainda solteiro, destas viages q. elle c. seu pai fazia ao Brasil (\*\*) teve tanta noticia daquella terra e conhecimento do gentio diago, que acrescentando-se a sua qualidade de fidalgo honrado (q. este fôro tinha em Casa del Rey). ser m.º rico, e seus m.ºs serviços, e satisfação q. el Rey D. João 3.º delle tinha, e de seu procedimento, e ainda dos serviços de seu pai feitos naquelas partes, lhe fez mercê da larga doação de Pernambuco».

À margem desta passagem lêem-se no manuscrito os nomes das personagens invocadas como tendo conhecido a Duarte Coelho.

Esta inédita relação genealógica rectifica a filiação de Duarte Coelho, adoptada geralmente pelos historiadores, e apresenta-nos o comandante da armada de 1503 como sendo o pai do 1.º donatário de Pernambuco. Temos assim apurado que êle voltou ao reino antes de 1509, e presumivelmente nos fins de 1504 ou princípio de 1505, porquanto é de 1506 a carta em que D. Manuel lhe faz mercê do officio de recebedor das cisas.

**R**A presunção de Vespúcio—se dêmos crédito à sua carta,—que o capitão-mór perecera em castigo da sua soberba. E em que se fundava Vespúcio para lhe suspeitar o fim trágico? Não o diz o florentino, compatriota e contemporâneo de Machiavello—que precisamente naquele tempo prestava o concurso do seu génio político e organizador ao fonaloneiro de Florença, Pedro Soderini, destinatário da *Lettera* e adversário dos Médicis.

Capistrano procurou, como já vimos, conciliar a narrativa de Vespúcio com a tradição do regresso posterior do capitão-mór, explicando com o seu aparecimento imprevisto ou de um seu emissário a saída precipitada do florentino para Espanha. É provável que assim tivesse sucedido, mas a narrativa

Coelho, escrivão da Fazenda Real, e conseqüentemente tio de Duarte Coelho, donatário de Pernambuco, muito embora lhe deem os genealogistas, como já vimos, outra filiação.

D. Lourenço Huet, op. cit., apresenta-nos Duarte Coelho como sendo filho de Egas Coelho e neto de Pedro Coelho. Seu pai fôra à Índia «onde servira muito bem, e voltando ao Reino trouxe muita riqueza, e depois se embarcou para o Brasil com seu filho Duarte Coelho, onde também serviu. Não sabemos com quem casou, mas (conforme alguns) de legitimo matrimonio teve Duarte Coelho, que passou com seu Pai ao Brasil, e lhe succedeo na grande herança que ele havia trazido da Índia (conforme alguns) pois outros dizem só que ele fôra um dos grandes Descobridores a quem El Rey D. Joam 3.º, no anno de 1538, fez mercê de dar de juro e herdade com o titulo de Capitania, 50 leguas de costa, por ele demarcadas no Brasil; e como era muito rico pôs à sua conta uma Armada de 8 veias, em que ele, sua mulher, filhos Parentes e Amigos, se embarcaram e aportaram em Pernambuco» . . . . . «Outros genealogistas, porém, fundando-se em que no Livro das Moradias a fl. 23 v. se acha o seguinte:—Duarte Coelho, filho b. de Gonçalo Coelho, tomado por Fidalgo em Alvará de 25 de Janeiro de 1521, com 1.066 rs e 4 seitis—lhe negam a filiação que lhe damos acima, persuadidos de que o não se faz muito credível pois elles mesmos dizem que seu pai Gonçalo Coelho não se sabe quem fosse, e que só constava ser natural de Gaja.»

(\*) Duarte de Albuquerque Coelho era filho de Jorge de Albuquerque Coelho, 3.º capitão e senhor de Pernambuco por successão de seu irmão primogénito Duarte Coelho de Albuquerque, morto em Alcácer-Kibir. Casou com D. Joana de Távora e Castro, 6.ª filha de D. Diogo de Castro, 2.º Conde de Basto, regedor da Casa da Suplicação, Presidente do Desembargo do Paço, e de sua mulher D. Maria de Távora.

(\*\*) Estão riscadas no manuscrito as palavras: «e de outras q. la fez depois de vir da Índia».



de Vespúcio, tanto no que respeita a esta expedição, como à anterior, não merece fé. *¿* Póde reputar-se como aceitável a versão que do episódio do naufrágio da capitânia diante da ilha de Fernando Noronha nos transmitiu Vespúcio? Pensamos que a crítica histórica, baseada nos conhecimentos geográficos, tem de condicionar quasi tódta a narração da *Lettera* a objeções graves. Os acontecimentos não podiam ter-se passado como os descreve Vespúcio, *maxime* em relação à missão que, após a catástrofe, lhe teria sido confiada pelo comandante da esquadra. O exame crítico do texto vai revelá-lo à evidência.

Vinda das paragens tempestuosas de Serra Leôa, com rumo aproximadamente do susudoeste, a armada avistou a ilha pela sua banda oriental, sobrepujada pelo cone de rocha vulcânica hoje chamado o Pico, e que de longe, com os seus 1.448 pés de altura, parece uma tórre de atalaia, vigiando o Atlântico.

Vespúcio diz que a ilha foi avistada a umas vinte e duas léguas de distância, no alto mar. Deve supor-se que êle escreveu vinte e duas milhas e que o êrro absurdo foi cometido pelo copista ou pelo editor quinhentista da *Lettera*. Dada a configuração montanhosa da ilha, iluminada pelo sol no ocaso, ela seria visível dos cêstos das gáveas a uma distância máxima de 25 milhas.

Segundo parece deprender-se do texto da narrativa, o comandante da frota, ao avistar a ilha, mandou aproar para o seu vulto emergente. Era natural que assim succedesse, mas a existência da pequena ilha <sup>(66)</sup> só podia constituir surpresa para quem não conhecesse as explorações anteriores realizadas naquelas paragens. Os cartógrafos portugueses já consignavam nos mapas de 1502 a ilha a que primeiro chamaram da Quaresma, e que, quanto é possível deduzir-se da carta de doação de D. Manuel, o cavaleiro Fernão de Loronha descobrira um ano antes daquele em que Vespúcio a avistava no dia de S. Lourenço.

Sobrevém então o desastre imprevisto e inexplicável. Conforme o que refere a *Lettera*, a nau capitânia bateu num parcel a quatro léguas da ilha e afundou-se.

Ora, em que pese aos historiadores que desde Varnhagen a Vignaud empreenderam a reabilitação de Vespúcio e juraram sôbre a veracidade das suas cartas como sôbre Evangelhos, não existem baixios ou cachopos contra os quais pudesse desconjuntar-se a capitânia, nem a quatro léguas, nem a quatro milhas de Fernando Noronha.

O mais oriental dos ilhéus adjacentes à ilha,—o das Fragatas,—situado na sua parte meridional, está dela separado por uns escassos setecentos metros. Sobrevinda a esquadra da costa africana e viajando no rumo precitado, a ilha deve ter sido abordada pela face voltada ao oriente, na sua extremidade mais setentrional. *¿* Foi então nas escarpas do ilhéu da Rata <sup>(67)</sup> que a nau do capitão-mór sossobrou? Seria uma interpretação inadapável ao texto. A *Lettera* dá o naufrágio como succedido a quatro léguas da ilha, e o ilhéu da Rata dista uma milha marítima, aproximadamente, dela, sendo o último e o maior de um pequeno grupo de rochas que se estendem ao nordeste de Fernando Noronha numa linha que é sensivelmente o prolongamento do eixo maior da ilha. Entre a Rata e Fernando Noronha contam-se os minúsculos ilhéus do Meio, Sela Gineta e Raza e arrumados a leste outros conglomerados de rochas vulcânicas, um dos quais tem o nome de S. José. Nas cartas do Almirante Britânico estes ilhéus apresentam os nomes de Booby Island, Egg Island, Platform Island e M. S. Michael.

Debalde se procurará nas cartas hidrográficas menção de baixios ou penedias à distância de quatro léguas ou de quatro milhas, muito embora seja esta zona marítima das mais conhecidas do Atlântico e freqüentada por permanente navegação. Tanto do lado oriental como do lado occidental, os maiores transatlânticos da carreira do Brasil passam livremente e continuamente. Os parcéis em que a capitânia se desconjuntou no mar circundante e na área demarcada por Vespúcio não existem senão na sua fértil imaginação. A realidade geográfica opõe desmentido categórico aos factos narrados na carta a Soderini. Se a experiência de quatro séculos de navegação não revelou até hoje a existência do penhasco assinalado por Vespúcio, é forçoso admitir que as cousas se passaram de outro muito diverso modo.

<sup>(66)</sup> Fernando Noronha tem de SE a NE uma légua de extensão sôbre meia légua em sua maior largura. A sua área total é de cerca de 2.630.000 braças quadradas.

<sup>(67)</sup> O ilhéu da Rata é de forma irregular, com cerca de 1.500 metros de comprimento e 500 de largura. Abstraindo dois estreitos promontórios rochosos, situados a oriente e a occidente, a sua configuração pôde representar-se por um triângulo tendo por base a margem meridional e por vértice uma ponta proeminente do lado setentrional. As suas margens são escarpadas, exceptuando uma pequenina prala coberta de grandes pedras roliças no lado meridional do promontório de leste—Relatorio da Comissão encarregada do exame dos depositos de phosphato existentes na ilha Rata, por Orville Derby e L. F. Monteiro de Barros, 1881.

¿O naufrágio teria sido ocasionado por temporal? ¿ou pelo embate da capitânia nos recifes da própria ilha?

Examinemos estas duas hipóteses.

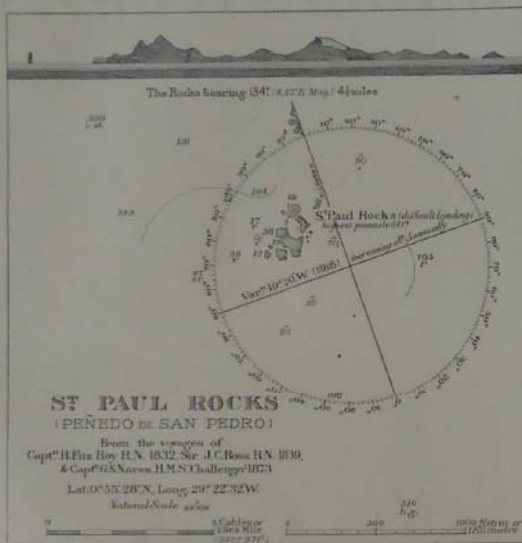
Uma manobra desaceritada ou prejudicada por fufada do vento sueste, comum nesta zona, quando os pilotos procurassem fundeadoiro, poderia ter arremessado a náu de encontro aos parçéis do ilhéu da Rata (<sup>49</sup>), colocado no extrémio setentrional da ilha, com a qual forma uma quási península constituída por uma série de penhascos que afloram das águas. Esta localização arbitrária do naufrágio subentende, porém, estranha imprevidência e infração às praxes náuticas portuguesas. Os navios nunca

se aproximavam dos litorais desconhecidos sem que préviamente se procedesse a sondagens, em cujo mister se empregavam os batéis e esquifes. Assim procedeu Cabral antes de fundear quer em frente do Cahy, na tarde de 22, quer na baía de Vera Cruz, na noite de 23 e na manhã de 24.

Há ainda a objectar contra esta hipótese que tóda a restante narrativa de Vespúcio seria inverossímil por ilógica no caso de haver succedido o naufrágio da capitânia nas cercanias da ilha.

Estamos assim colocados num dilema, pois que para imprimir um vago aspecto de verossimilhança aos subseqüentes acontecimentos narrados por Vespúcio, seria preciso admitir a existência do parcel fatal... que não existe (<sup>50</sup>).

Só uma tempestade conciliaria a versão do naufrágio com os sucessos posteriores. ¿Mas que motivos teria Vespúcio para ocultar a causa verídica do sossóbro da náu capitânia? Aplicando a êste problema o ponto de vista sagaz do eminente historiador Capistrano de Abreu, poder-se-ia conjecturar que para não con-



PENEDOS DE S. PEDRO E S. PAULO

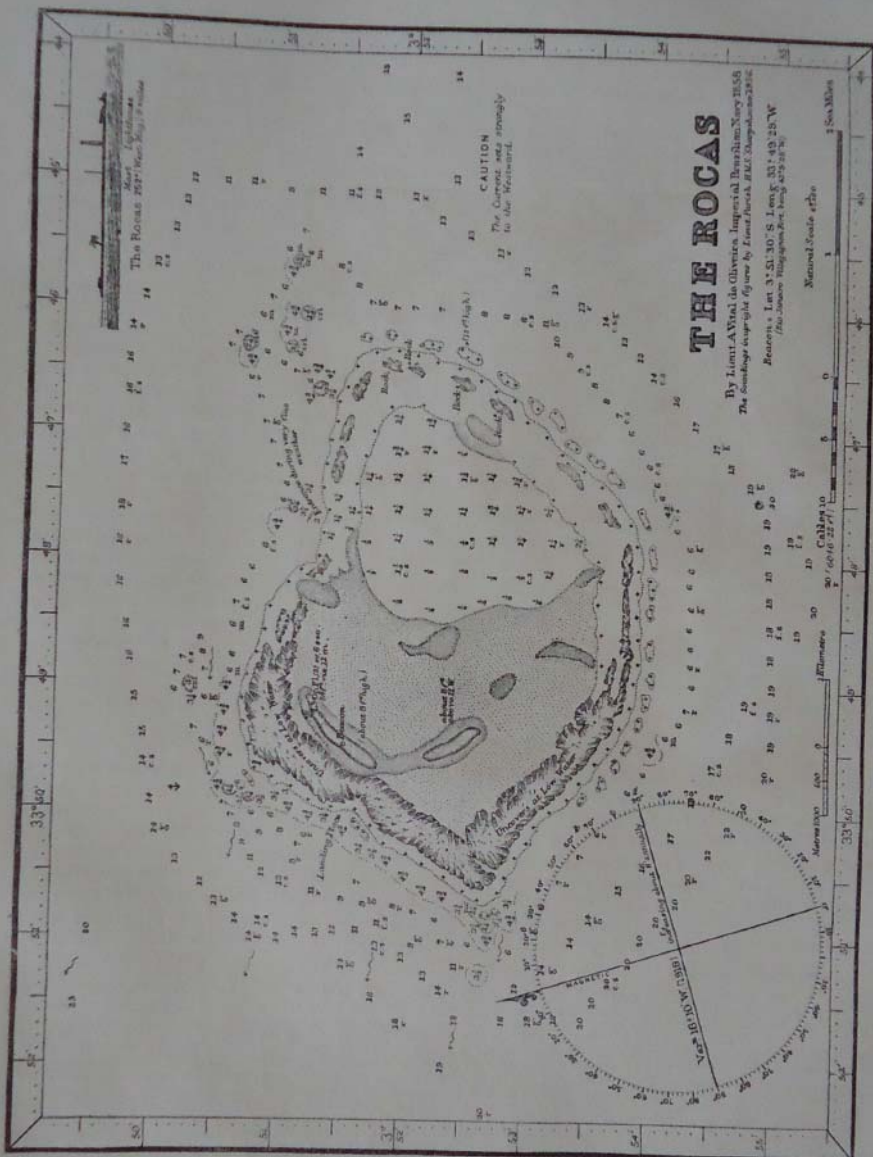
fessar a sua culpa, Vespúcio architectou a versão romanesca da ficar *in loco* se a narrativa se ajustava à realidade geográfica. Mas o reconhecer que historiadores e geógrafos da grandeza de Humboldt e da probidade de Varnhagen não

(<sup>49</sup>) Poder-se-ia figurar do mesmo modo arbitrário o naufrágio como succedido na lage da ponta da Sapata, no extrémio meridional da ilha. Mas a hipótese seria, neste caso, ainda mais arrojada, pois a grande lage submersa, onde aliás já se perdeu a barca francesa *Le Site Vitromé*, está situada na cauda da ilha voltada para occidente, com pequeno afastamento de terra: O, milha 5, achando-se por conseguinte a mencionada ponta a E 1/2 SE da lage, que demora por 3° 52' 40'' de lat. S e na longitude de 32° 29' 30'' O de Greenwich.

(<sup>50</sup>) Devemos registar que no *Roteiro* de Manuel Pimentel (Lisboa, 1762) se encontra a seguinte passagem, que poderia prestar-se para argumento dos que sustentam a veracidade da narrativa de Vespúcio: «Ao redor desta ilha não há baixo algum, salvo da banda de Leste afastado della que podem passar por entre elle e a ilha nós grandes sem perigo. E a Oeste qual quer cousa mais para o Noroeste da mesma ilha, em distancia de 15 leguas, está um baixo lançado de ter de comprido 496 braças e de largo 130. É baixo perigoso porque fica no caminho quando se vem do Brasil para o Reino; está em 3 gr. 47 minut.»

Supomos que o primeiro baixo a que se refere o *Roteiro* é o parcel dos Dois Irmãos, e o outro, a 15 leguas da ilha, é o banco de coral e areia calcárea das Rocas (3° 52' de lat. S).





O BANCO DE AREIA E CORAL DAS ROCAS  
 Cartá levantada pelo comandante da Armada Brasileira, Vidal de Oliveira, e reproduzida pelo Almirante Britânico.

constatarem que os factos geográficos se opõem ao depoimento do epistológrafo, o desmentem, revelam a sua inveracidade pela inexistência dos baixios ou fragas insidiosas onde a náu capitânia teria naufragado.

Há, sim, dois afloramentos de rochas naqueles páramos do oceano. São as penedias solitárias de S. Pedro, que as cartas do Almirantado Britânico crismaram anglicanamente de *S. Paul Rocks*, situadas na latitude de  $0^{\circ}55'28''$  N e na longitude de  $29^{\circ}22'32''$  W. G. (60); e as Rocas, quasi no mesmo paralelo da ilha, na latitude de  $3^{\circ}52'$  S e longitude de  $33^{\circ}49'29''$  W, com  $5\frac{1}{2}$  milhas de extensão, e cuja ponta mais oriental fica a 83 milhas de distância de Fernando Noronha. Não foi, pois, naqueles penhascos fantásticos, nevados de guano, pouso das aves marinhas (onde no nosso tempo se deteve o vôo heróico do avião de Cabral e Coutinho), nem nas rochas de coral postadas a occidente, entre a ilha e a costa brasileira, que sossebrou a nave do soberbo capitão.

Sendo impossível adaptar os acontecimentos narrados por Vespúcio, nas precisas condições em que êle os desenvolve, à ilha Fernando Noronha—cujos litorais anfractuozos detidamente contemplámos do mar, quer vindo do arquipélago de S. Vicente, pela sua face oriental, quer navegando da costa do Brasil, no rumo do arquipélago das Canárias, pela sua face occidental (61), a inveracidade da narrativa resalta, irrefragável.

Não é crível que Vespúcio tenha permanecido oito dias na ilha Fernando Noronha sem avistar a frota de qualquer de suas numerosas eminências. Na sua maior largura, a ilha mede pouco mais de dois quilómetros, desde os ilhéus dos Gémeos à ponta do Fumo. Das suas colinas (Morro Francês, Atalaia Grande, Atalaia Pequena, Morro Branco, Boa Vista, Porteira, Curral, Alto dos Cajuzeiros, etc.) contempla-se livremente o oceano em tôda a circunferência do horizonte. ¿Como é, pois, que Vespúcio, mandado pelo capitão-mór à procura de um ancoradouro, perdeu de vista a esquadra?

Questão prévia a examinar é a do fundeadouro. ¿Em que enseada teria surgido Vespúcio com a sua náu?

Do lado da África, a ilha não apresenta nenhum fundeadouro com as requeridas condições de segurança para um navio de 150 a 200 toneladas de porte. Não só as pequenas angras são de pouco fundo e semeadas de cachopos, como também êsse lado da ilha é quasi constantemente batido pelo sueste, que faria garrar a náu, lançando-a contra o fraguado. A baía da Esponja, a norte da ponta de Leste, se é certo possuir um minúsculo recôncavo abrigado, não apresenta, todavia, as condições necessárias de profundidade. A baía do Algodoeiro, entre as ilhotas dos Sinos e dos Patos, apresenta os mesmos inconvenientes e está desabrigada dos ventos. Mais abaixo há um recôncavo resguardado do sueste pela Ponta do Fumo, mas de entrada difficil e fundos alternando entre 1 1/4 braças e 5 braças, inçados de parcéis onde o mar rebenta (62).

Provavelmente, a náu de Vespúcio surgiu na baía de Santo António, na extremidade N. E. da ilha, situada a uns 2.500 metros do ilhéu da Rata (63).

Da náu aí ancorada não se avistaria a frota, que devia pairar do outro lado da ilha, e se Vespúcio a contornou pelo sul até encontrar fundeadouro propício o percurso seria bem de quatro léguas desde a ponta Tamoio à baía de Santo António. Procurámos a hipótese mais favorável à interpretação verosímil do texto, mas êste não resiste às objecções que immediatamente occorrem ao analista. Depois de ancorada a náu, bastaria subir a um dos cômoros perpendiculares ao fundeadouro para se abraçar com a vista o oceano circunjacente. Enviado pelo capitão-mór à procura de ancoradouro para a frota, era natural, senão obrigatório, que Vespúcio postasse atalaias nos montes circunvizinhos para assinalar à armada o surgidouro. Isolada nas solidões atlânticas, das colinas de Fernando Noronha avista-se o oceano para todos os pontos do quadrante. ¿Como é que Vespúcio não viu mais a frota? Se o capitão-mór o enviara à procura de fundeadouro, esperaria pelo resultado da comissão. Não é

(60) Grupo vulcânico com cerca de 1/4 de milha de extensão e 64 pés de altura em maré alta, visível a 8 milhas. Situadas no limite norte da corrente equatorial, estas penedias ficam, para um veleiro do século XVI, a cerca de dois dias e meio de navegação da ilha de Fernando Noronha.

(61) A última vez que passámos à vista da ilha Fernando Noronha foi no dia 28 de Novembro de 1921, viajando no *Limburgia*, podendo então observar, à distância de 2 milhas, tôda a face occidental da ilha, desde a ponta Negra à de S.<sup>ta</sup> Maria: observação que nos facultou o comandante do grande transatlântico holandês, sr. G. J. Weldkamp.

(62) Foi talvez nesta enseada que surgiram os caravelões que Matias de Albuquerque mandou em 1629 à ilha Fernando Noronha, sob o comando de Ruy Calaza Borges, para desalojar os holandeses.

(63) «Abreast Pico and Citadel the anchorage is said to be quite safe during the months of June, July, August and September, with south-east and east winds, but at others times the wind is occasionally from N. E., when anchorage is or near San Antonio bay, south of cloven rock, is recommended». *The South America Pilot*, Part I. North—East and East Coasts of South America from Cape Orange to Cape Virgins. London, 1911 (6.<sup>a</sup> edição), pág. 160.












de Abreu admite que algum dos navios da armada de 1503, depois do naufrágio da capitânia à vista da ilha de Fernando de Noronha, tenham procedido à exploração da costa ao norte do Cabo de S. Roque em direcção ao Equador<sup>(2)</sup>. A cartografia revela-nos que por essas paragens — aliás pouco tentadoras para os navegadores pelo aspecto de desolação que as dunas imprimem ao litoral, — andou o insigne João de Lisboa, mas é ainda difícil fixar o ano em que o grande piloto percorreu as regiões sub-equatoriais, no espaço entre 0° e 5° de Lat. S. O que, porém, parece poder concluir-se do exame crítico das duas expedições narradas por Vespúcio é que a êle não pertence a exploração da costa a partir do cabo de Santa Marta, consignada no mapa de Canerio. Outras expedições, anteriormente a 1505, foram pois ao Brasil, como dá a entender o relatório de Leonardo Chá de Masser, e como se prova pelos consideráveis vestígios que elas deixaram na cartografia. Capitães, cosmógrafos, mercadores, em sucessivas armadas, desciam a costa oriental do Novo Mundo, avançavam para as regiões mais benignas do Rio Grande do Sul e do Rio da Prata. Nessa onda de ambições que rola sobre as vagas do Atlântico austral, Vespúcio é apenas um homem como tantos outros, um homem da Renascença, fascinado pelos mistérios da Natureza, ávido de fama e de lucros.

\*\*\*\*\*

(2) *Breves traços da história do Brasil*, a pág. 25.





CAPÍTULO XI

O COMÉRCIO DO PAU BRASIL

POR

ANTÓNIO BAIÃO







## O COMÉRCIO DO PAU BRASIL

### I—EVOLUÇÃO DO NOME DE VERA CRUZ EM SANTA CRUZ E BRASIL



S mais antigos documentos referentes ao Brasil, isto é, as cartas de Caminha e Mestre João, datadas ambas de 1 de Maio de 1500, chamam respectivamente à nova região *ilha de vera Cruz* e *Vera Cruz*. Tal é pois, indubitavelmente, a primitiva nomenclatura geográfica, que ainda se depara na notícia mais moderna de João de Empoli.

Este florentino, feitor de uma nau portuguesa armada por conta de Marchione, seu patrício, mas armador em Lisboa, foi na armada do capitão-mór Afonso de Albuquerque, que levantou ferro a 6 de Abril de 1503, e narrou a sua viagem publicada por J. B. Ramusio e traduzida no tomo II da *Colecção de noticias para a história e geografia das nações ultramarinas*. Aí conta como «nos achámos muito engolfados na

altura da terra de Vera Cruz ou Brasil, descoberto alguns anos antes por Americo Vesputio<sup>(1)</sup>, da qual se tira grande quantidade de canafistula e de pau brasil; e não achámos mais nada de valor»<sup>(2)</sup>.

A narração do florentino, embora nada verdadeira quanto ao descobridor do Brasil, apresenta-nos já, ao lado da primitiva, a definitiva nomenclatura.

Ao baptismo da terra recém-descoberta presidiu evidentemente ponderosa razão de ordem mística. Seria o eco dessa tocante cerimónia narrada por Caminha de cantar a «cruz, para seer melhor vista na praia além-Atlântico: a cruz, símbolo da religião professada com ardor pelos portugueses de então...?»

À mesma cerimónia se refere D. Manuel em duas cartas ao rei de Castela, cujos originaes se desconhecem e das quais nos chegaram frês versões.

Uma delas é a impressa em Roma, no ano de 1505, em língua italiana. As notícias desta carta abrangem as expedições de Cabral, João da Nova, Vasco da Gama, Lopo Soares e D. Francisco

(1) Esta attribuição a Vesputio do descobrimento do Brasil por um florentino, empregado dos Marchiones, dá singular lôrça à conjectura de que Americo Vesputio foi contratado pelos poderosos armadores seus patrícios. O mutismo official e dos cronistas deixa entender que ele não exerceu na armada de 1501 cargo de nomeação régia. Tudo parece indicar que viajou num navio mercante armado por Bartolomeu Marchione.

(2) Este mesmo João de Empoli vai, segundo parece, na nau *Belem* para Cambala em 1515 (Corpo Cronológico, da Torre do Tombo, p.<sup>o</sup> 11, m. 62, n.<sup>o</sup> 36). Em 25 de Fevereiro do mesmo ano havia-o o Pontífice recomendado a D. Manuel pelo breve *Acceptimus dilectum illum*.

de Almeida (?). Ai se lê: «*alla quale terra d' Santa croce pose il nome; e questo per che nel litto fece adrizare una altissima croce...*» (?).

**Quelle de lo**  
**Anno. D. D.**  
 anno. D. D. «*giorni octa de marzo se partimo del nro porto de Lizbona y andare us mercatia de spicione y biogarie alle parte de finca vltra il Mare rosso y perico ad vna Citade chsamara Calabur, el Re Sito: costam y modi de eph' d' e mo de lotto. De dicta armata fu Capitano generale Pietro aluez Cabzale. Mancando passato il capo verde scoperteno vna terra nouamete a noitia de qsta nra europa venuta: alla quale terra d' Santa croce pose il nome; y qsto pche nel litto fece a drizare vna altissima croce: altri la chbian ano terra noua ua quero mudo nuouo.*»

A versão espanhola da carta de D. Manuel, datada de 29 de Julho de 1501, dada a publico por Navarrete (?), diz apenas: «*la qual puso nombre de Santa Cruz*».

A versão portuguesa da mesma carta é um traslado coevo dos arquivos do Estado, em Veneza, publicada em 1890 por Belgrano (?), fac-similada em 1906 por Eugénio do Canto, e reproduzida de págs. 155 a 168 do presente volume. É o mesmo texto da versão espanhola com a única variante da data, que

Passagem fac-similada da edição príncips, romana, (1505) da carta dirigida por D. Manuel ao rei Fernando de Castela.

aparece sendo 28 de Agosto de 1501, e nela se lê, tal qual na tradução castelhana: «*a que pôs nome Santa Cruz*».

Se fóra possível autenticar a carta de 1505, teríamos oficialmente declarada a origem do nome de Vera Cruz. Todavia, a carta de 1501, que reúne maiores condições de autenticidade, e também a carta de Caminha não elucidam este ponto, dando margem às duas hipóteses: de haver o baptismo da terra precedido a cerimónia do hasteamento da cruz, como conjectura o sr. Lopes de Mendonça, ou ser consequência dessa cerimónia. De qualquer modo, parece-nos haver íntima correlação entre os dois factos. Ligando-os, afastamo-nos da versão de Varnhagen e de frei Vicente do Salvador, encostando-nos de preferência às cartas de Caminha e D. Manuel.

Varnhagen diz-nos que Cabral, dando o nome de Vera Cruz à nova terra, pretendeu comemorar a festa que a igreja ia celebrar (?). Capistrano de Abreu corrige-o aventando que Cabral para isso atendeu à cruz da ordem de Cristo, que figurava na bandeira dada pelo proprio rei na hora da partida.

Muito antes de Varnhagen, frei Vicente do Salvador, que desconhecia a carta de Caminha, escreve: «*O dia que o capitão-mór Pedro Alvares Cabral levantou a cruz era a 3 de Maio, quando se celebra a invenção da santa cruz em que Christo Nosso Redemptor morreu por nós, e por esta causa poz nome á terra que havia descoberto de Santa Cruz e por este nome foi conhecida muitos annos*» (?).

Há nesta passagem duas inexactidões: na data do baptismo e no nome da neófito. Nem 3 de Maio, nem Santa Cruz.

Este ponto histórico, embora de pouca monta, tem de ser visto hoje à luz das cartas de Caminha e de D. Manuel, e do seu cotejo se conclui que, por inspiração religiosa, Cabral mandou arvorar uma cruz na praia (?), designando o próprio sitio em que devia ficar, e chamando-lhe Vera

(?) Não há na carta referência expressa à armada dos dois Albuquerque, em 1503. A expedição de António Saldanha é apenas citada incidentalmente. O texto italiano e a sua tradução por Prospero Peragallo, acompanhada de notas e comentários, acham-se publicados nas *Memorias da Comissão portuguesa do Centenário do descobrimento da América, Lisboa, 1892*. Da argui-rara edição *princeps* de 1505 lêz Eugénio do Canto uma reprodução fac-similada.

(?) Castanheda sobre o mesmo facto assim se exprime: «*Nesta terra mandou Pedralvares metter um padrão de pedra com uma cruz, e por isso lhe pôz nome terra de Santa Cruz, e depois se perdeu este nome e lhe ficou o de Brasil por amor do pau-brasil*». *Hist. da India*, liv. 1, cap. 31.

(?) *Collection de los viages*, tomo III, págs. 94 a 101 dos *Documentos de los viages menores*. Veja-se a nota de pág. 167 do presente volume, em apêndice ao cap. VII.

(?) *Bollettino della Società Geografica Italiana*, Série 3.ª, vol. III, págs. 271 e seg.

(?) *Historia Geral do Brazil*, 3.ª edição, pág. 119.

(?) *Historia do Brazil*, por Frei Vicente do Salvador. Edição revista e anotada por Capistrano de Abreu. 1918, pág. 15.

(?) No resumo do *Diário de Colombo*, escrito por Las Casas e publicado por Navarrete, na relação dos successos puzta uma cruz, entró en la barca y fue á la boca de aquellos puertos, y en una punta de la tierra halló dos maderos muy grandes, uno mas largo que el otro, y el uno sobre otro, hechos una cruz, que diz que un carpintero no los pudiera poner mas proporcionados: y adarada aquella cruz, mandó hacer de los mismos maderos una muy grande y alta cruz».

Vê-se que a cerimónia de Vera Cruz tinha precedentes. Colombo, oito anos atrás, inaugurara no Novo Mundo descobridor da América: «*No partió aqueste dia por la misma causa del viento contrario dicha. Puso una gran cruz á la por suya, y principalmente por señal de Jesu cristo nuestro Señor, y honra de la cristiandad...*»

Na sua 2.ª viagem, Colombo baptizou com o nome de Santa Cruz a ilha de Hivay, uma das Caraíbas, onde pôsse da terra de Párla mandando erguer uma cruz.



Cruz, nome que no seu regresso o rei transformou em Santa Cruz <sup>(10)</sup>. Aliás, o uso de hastear uma cruz nas terras descobertas era antigo. Datava do tempo do infante D. Henrique. Por Santa Cruz nos aparece pois designada pelos cronistas Castanheda, Góis e Osório, e oficialmente *terra de Santa Cruz* na doação a Fernão de Loronha, em 24 de Janeiro de 1504, cuja confirmação chegou até nós <sup>(11)</sup>.

João de Barros chama-lhe, referindo-se à viagem de Fernão de Magalhães: «*Nossa provincia de Santa Cruz, que vulgarmente chamam Brasil*».

Por *Terra S. Crucis* é designada no portulano 2803 de Egerton <sup>(12)</sup>. Em 1887 publicou o

### Figure des Brisilians.



Costumes dos primitivos habitantes do Brasil segundo uma estampa do livro "Uns fêtes brésillienne célébrée à Rouen en 1550".

dr. E. F. Hamy um artigo intitulado *Notice sur une mappe-monde portugaise anonyme de 1502, récemment découverte à Londres* <sup>(13)</sup>, acompanhado do fac-símile do planisfério. Nêle se lê muito claramente *Terra Sctæ Crucis* designando o Brasil. Anterior é o planisfério português mandado por Alberto Cantino ao duque Hércules d'Este, a cujo desenvolvido estudo foi dedicado o cap. X do presente volume, e no qual a terra recém-descoberta é ainda denominada Vera Cruz.

Aí se vê já um rio de brasil, o que parece indicar o achado do pau brasil nesse local, nas

<sup>(10)</sup> Semelhante é o facto narrado pelos *Comentarios*, de Afonso de Albuquerque ter mandado colocar *uma cruz grande e muito alta que se fez de hum mastro e poz-lhe nome Ilha de Vera Cruz*, numa ilha situada na boca do estreito de Bab-el-Mandeb, Pág. 257 do III vol. da 4.ª edição. Coimbra, Imprensa da Universidade.

Desde o tempo do infante, os navegadores iam marcando a passagem ao longo da costa africana levantando cruzes de madeira, sinais simbólicos de suzerania. Oliveira Martins, *Os filhos de D. João I*, a pág. 76.

<sup>(11)</sup> Torre do Tombo, *Doações de D. João III*, livro 37, fols. 152.

<sup>(12)</sup> Reproduzido entre págs. 18 e 19 de *Les origines de la cartographie portugaise*, de Denuce. Gand, 1908.

<sup>(13)</sup> N.º 4 do *Bulletin de Geographie historique et descriptive*.

proximidades do fundeadoiro da esquadra descobridora, e presumivelmente pela expedição de 1501. Note-se, o achado do pau brasil nas terras ocidentais remontava, pelo menos, à 2.<sup>a</sup> viagem de Colombo <sup>(14)</sup>.

Tentaram identificar este rio Cândido Mendes na sua Introdução ao *Direito Mercantil do Visconde de Cayrú*; Orville Derby numa monografia publicada na *Revista do Instituto Historico de S. Paulo*; e J. C. Gomes Ribeiro, ao tempo bibliotecário do Ministério das Relações Exteriores do Brasil, que lhe dedicou um estudo publicado na *Revista Americana* do Rio de Janeiro com o título *Um problema histórico-geográfico*.

Gomes Ribeiro identifica o rio de brasil do planisfério de Cantino com o actual rio Pitanga. «A circunstância de caracterisar-se um tal rio, perante os navegadores, pela riqueza da sua produção em pau brasil, inspirando isso o seu nome, não podia deixar de, por sua vez, actuar também no espirito dos indigenas, levando-os a dar-lhe uma denominação de igual significado, sabendo nós como procediam estes, sempre atentos aos factos ou objectos mais impressionantes, ao dar qualquer denominação às localidades ou accidentes geográficas, como rios, lagos, montanhas, etc. Ora, em Tupy, o pau brasil era conhecido por Ibirapitanga, de Ibirá (pau) e Pytã (vermelho). No ponto exacto da localização do rio Brasil coloca B. Rohan no seu mapa demonstrativo da derrota de Cabral <sup>(15)</sup> o rio Pitanga, que Moreira Pinto denomina Ipitanga e outros Ibirapitanga. Está elle situado, segundo Moreira Pinto, junto à vila de Trancoso, bem perto de Pôrto Seguro actual, e não longe do antigo. Pensamos pois que é esse rio Ibirapitanga que corresponde ao rio Brasil (isto é, do pau brasil) antigo, tendo-se alterado o seu nome primitivo, Ibirapitanga, para Ipitanga e depois para Ipitanga, por efeito da conhecida lei filológica do menor esforço. O silêncio de Gabriel Soares sobre tal rio não pôde invalidar sua existência, atestada por Aires do Casal e outros. O facto, estranho à primeira vista, da antecedência do nome europeu de Brasil sobre o indigena Ibirapitanga, explica-se perfeitamente, porque, como diz Cândido Mendes: «na nomenclatura de tais não se lêem os nomes indigenas, que os nautas ignoravam, e foram depois applicados, fazendo esquecer os primitivos e estabelecendo confusão <sup>(16)</sup>. Por analogia vêmos o rio de Canafistula, assim nomeado por Américo Vespúcio, tomar depois outros nomes, entre os quais o indigena de Cotinguiba ou Japarutaba (Orville Derby cit.)».

Quer se aceite ou regeite a solução de Gomes Ribeiro, o facto indiscutível é que no primeiro e mais antigo mapa português do Brasil, composto em 1502 com o resultado das expedições de Cabral e Gaspar de Lemos, da armada de 1501 e da de João da Nova no mesmo ano, figura já, próximo da designação mística de Vera Cruz, a palavra *brasil*, que haveria de aplicar-se à terra.

As expedições mercantes, inicialmente ocupadas no comércio do pau brasil, tiveram pois influência decisiva na nomenclatura geográfica.

Isto, porém, não sucedeu sem resistência. Os documentos oficiais e cartográficos continuaram designando por Santa Cruz o novo domínio da coroa portuguesa, muito embora os mercadores e as tripulações dos seus navios lhe chamassem já *terra do brasil*.

Na edição de Ptolomeu de 1508, o novo domínio é designado por *Terra Sanctae Crucis*, e na legenda se diz que os portugueses dali exportavam o pau brasil, também chamado *verzini*. A edição de 1511 (Veneza) conserva a mesma nomenclatura, mas já no mapa-mundo de Jerónimo Marini a América austral aparece, nesse mesmo ano, denominada Brasil.

Vejamos agora o que sucedia nos documentos oficiais.

No Regimento dado a D. Francisco de Almeida, em 5 de Março de 1505, lê-se:

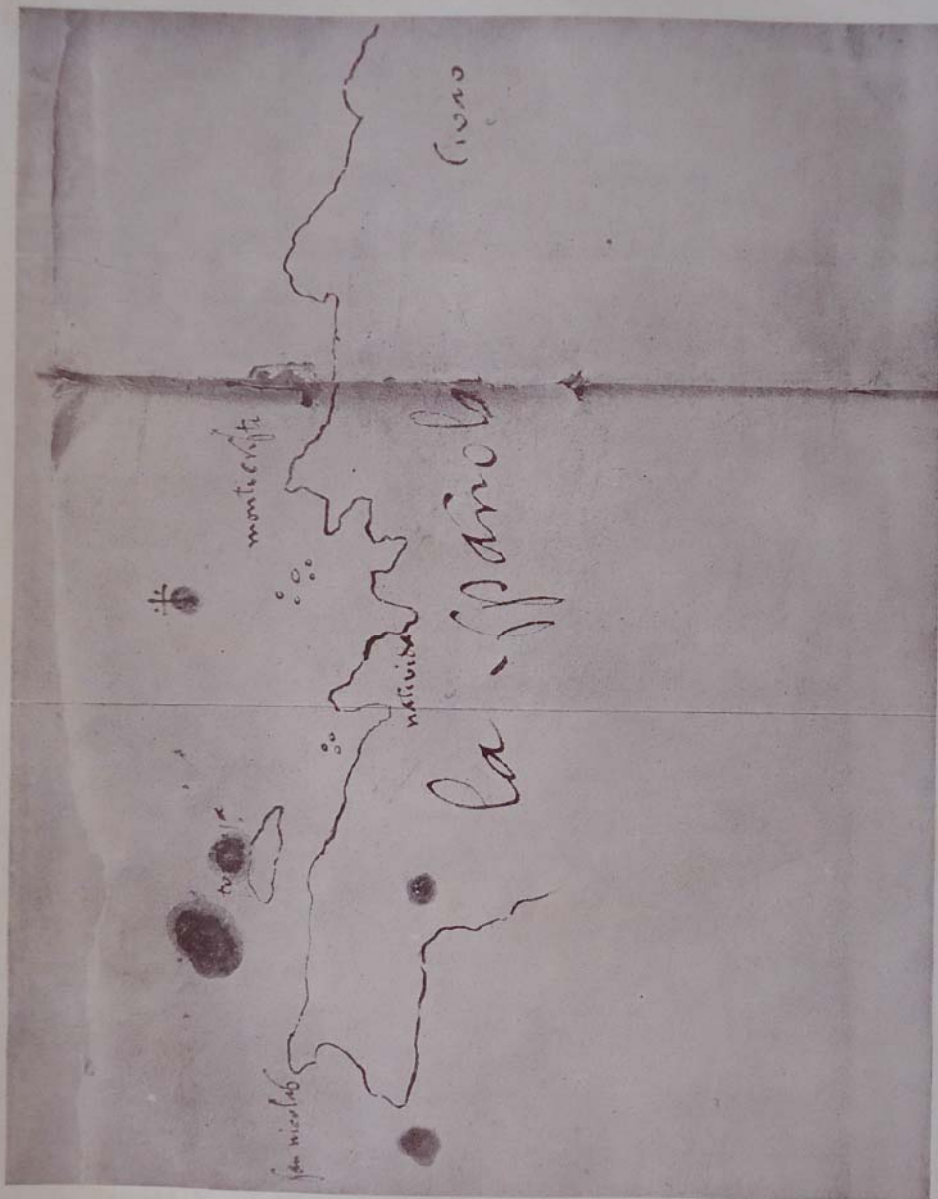
«... E tomando a dita agoa na costa de Bezigiche se pellos tempos vos não servirem tevesseys ao diante necessidade daiguma mais augoa q esperamos em Noso Sôr q nam seja porem acontecendo q asy fose se vos achasseis pelo

<sup>(14)</sup> «... trajo (Colombo) a los reys muchos granos de oro, y algunos de a quince y veinte onzas; grandes pedazos de ambar cuiado, infinito brasil y nîcar...». *Historia General de las Indias*, de Lopez de Gómara. Cap. XX. Também Vespúcio na carta de 18 de Julho de 1500 (escrita no regresso da expedição de Hojeda, que partira de Cadiz a 18 de Maio do ano anterior), descrevendo a ilha dos Gigantes diz que a maioria das suas árvores são de *brasil*, de madeira de brasil, e que lá havia tanto algodão e brasil que se poderiam carregar quantas caravelas e navios havia no mundo. Na carga da expedição figuravam os toros de *brasil*, conquanto em menor porção que os escravos.

<sup>(15)</sup> *Atlas do Brasil*, do Barão Homem de Melo.

<sup>(16)</sup> Cândido Mendes, op. cit. pág. 194.





Fólia do caderno de bordo de Cristóvão Colombo, adquirido pela Duquesa de Berwick e de Alba e fac-similada em *Nuevos Autógrafos de Cristóbal Colón*, Madrid, 1902.

A cruz que se vé no manuscrito parece indicar a que levantas Colombo no porto de La Concepción, a 12 de dezembro de 1492, segundo a referência de Las Casas (*Nauarrete*, t. 1, pág. 236; *Racolta*, t. 3, pág. 61) - puso una gran cruz a la entrada del puerto de la parte del oeste en un alto muy vistoso en señal, dice él, que Vuestras Altezas tienen la tierra por suya....





caminho q̄ fizeseis tam chegado a yha da f̄ poderes vyr a ella e hy tomar a augoa e lenha q̄ vos cumprir e ahy fazerdes logo vosso caminho em boa ora sem mais detença. E neste caso de vrdes a dita yha ou nam deixamos a vos q̄ façaes o q̄ mais nosso serviço vos parecer segundo ha necessidade q̄ da dita augoa tiverdes porque quando ha nam ouvesse e fosseis abastado da dita augoa vos poderdes prover allé do dito cabo averes por escusado tomardes a dita yha da Cruz por nam fazerdes em vosso caminho demora sem necessidade» (17).

*yha da f*  
*yha da Cruz*  
Fac-símile da nomenclatura yha da f̄ e yha da cruz, segundo a grafia quincentista.

Já no regimento dado a João da Nova se lhe chama *ilha da cruz*. Aquele mesmo parágrafo, com ligeiras variantes, encontra-se nas instruções datadas de 1507, dadas a Fernão Soares (18), e igualmente se encontra no regimento de uma viagem à Índia, cuja data é desconhecida e publicado na edição das *Cartas de Afonso de Albuquerque* (19).

Mas outra muito diferente designação nos aparece por esta mesma época, principalmente adoptada por estrangeiros.

Giovanni Matteo Cretico, agente de Veneza em Lisboa por ocasião do regresso de Álvares Cabral em Julho de 1501, em carta de 27 do mesmo mês, chama à região recém-descoberta *la terra degli papagá*, no globo de Schöner (1520), a América do Sul aparece com a legenda *America vel Brasilia sive papagalli terra*, também no Ptolomeu de 1522 aparece-nos o Brasil designado como *Terra papagalli*.

Passando do reino animal para o vegetal, vamos encontrar a designação que ligeiramente modificada veio a tornar-se definitiva e perdurar através dos séculos, na nomenclatura derivada da maior fonte de riqueza e de exportação primitivas.

Com efeito, no *Liuro da Não Bertôa*, manuscrito datado de Fevereiro de 1511, já a região nos aparece designada como *Terra do brasil*, e até *ho brasil*. Também por *Terra do Brasil* é designada em 1 de Abril de 1512 por Afonso de Albuquerque na célebre carta dirigida a D. Manuel, em que diz mandar-lhe um mapa—que por sinal desapareceu—feito por um piloto de Java, no qual figura a terra do *Brasil* (20). Já antes Duarte Pacheco, no *Esmeraldo*, lhe dá a igual designação (21). Oficialmente, encontrámo-la na carta de D. Manuel a Fernando, de Castela, datada de 6 de Setembro de 1513, onde lhe chama «a nossa terra do *Brasil*» (22). Por *Terra Erasilis* e *Regio magni brasiliis* é ainda designada na carta dos Reinel, reproduzida no livro já citado de Denucé. Bem assim na carta de 22 de Janeiro de 1518, escrita de S. Domingos aos reis de Castela pelo Ld.º Afonso Inago e publicada em Torres de Mendoza (23), faz-se referência às *terras firmes del Brasil*. No mapa do Visconde Maiolo (1527) aparecem as duas designações, a antiga e a moderna: *Terra Sante Crusis de lo Brasil e del Portugal*.

No mapa de Diogo Ribeiro (1529) encontramos a designação simplificada, embora não completamente, de *Terra del Brasil* (24). E assim também no *Diario de Pero Lopes de Sousa*, dado à estampa em 1839 por Varnhagen, basta atentar no título: *Diario da navegação da armada que foi á terra do Brasil em 1530*.

Martim Afonso de Sousa é designado como governador da Terra do Brasil, logo no princípio do texto, e na verdade encontra-se no respectivo registo de nomeação: «*Martim Afonso de Souza do meu conselho capitam-mór darmada que envyo á terra do brasil*» (25).

Porém, quasi da mesma data é uma carta de D. João III (26) em que indiferentemente nos aparece *terra do brasil* e *costa do Brasil*, escrita em 1532, e nos forais assinados por D. João III entre 1530 e 1540 também encontramos indiferentemente a mesma nomenclatura.

Ainda no roteiro de Vicente Rodrigues, dos fins do século XVI, aparece a designação *terra do Brasil* à mistura com *Brasil*, predominando entretanto esta última (27). Da mesma maneira na obra de Pero de Magalhães Gandavo (28), escrita no tempo de D. Sebastião, se encontra *Terra do Brasil*

(17) T. do Tombo, m. 2 de Leis, n.º 13. Encontra-se impresso a pág. 272 e segs. do tomo II das *Cartas de Afonso de Albuquerque*.

(18) *Alguns documentos da Torre do Tombo*, a pág. 160.

(19) Tomo III, pág. 185.

(20) *Alguns documentos*, pág. 233.

(21) «*Terra do Brasil dalem mar oceano*», Edição de R. Basto, a pág. 16.

(22) *Alguns documentos*, a pág. 292.

(23) *Documentos del Archivo de Indias*, tomo I, a pág. 296.

(24) Fac-símilado, como o anterior, na obra de J. T. de Medina, *El descubrimiento del Oceano Pacifico*, Santiago

de Chile, 1920.

(25) *Diario* citado, págs. 62, 64, 65.

(26) *Diario* citado, pág. 81.

(27) *Roteiros portugueses da viagem de Lisboa à Índia nos séculos XVI e XVII*. Lisboa, 1898.

(28) Tomo IV da *Colecção de noticias para a historia e geografia das nações ultramarinas*.

e *Brasil*; sendo certo também que nos roteiros do *Livro da Marinharia*, publicado em 1903 pelo general Brito Rebelo, se fala apenas, a páginas 88 e 197 no *Braspl*.

Como é natural, esta foi a designação que prevaleceu. Bastava ser abreviada e simples. Por tal forma pois a nomenclatura mística e religiosa, ligada ao símbolo cristão, veio a ceder definitivamente perante a nomenclatura mercantil.

Por isso já João de Barros, com a sua acrisolada fé cristã, clamava que, por artes diabólicas, se mudara o nome de Santa Cruz, tam pio e devoto, no de um «pão que tinge panos».

E já agora vejamos o que a tal respeito dizem os nossos restantes cronistas de 1500. Escreve Fernão Lopes de Castanheda, a página lxxiij (sessenta e quatro) do livro primeiro da *Historia da Índia*, cuja primeira edição temos presente e é datada de 1554: ... «Nesta terra mandou Pedralvares meter hum padrão de pedra cõ hũa cruz e depois se perdeu este nome e lhe ficou ho do Brasil por amor do pão brasil». Na *Chronica de D. Manuel*, por Damião de Góis, cuja primeira edição é datada de 1566, no capítulo LV da primeira parte intitulada *Do descobrimento da Terra de Sancta Cruz*, lê-se a fl. 51 v.º: «Antes que Pedro alvares partisse deste lugar, mandou poer em terra hũa cruz de pedra quomo por padrão, com que tomava posse de toda haquella provincia, pera coroa dos Regnos de Portugal, á qual pos nome de sancta cruz posto que se agora (erradamente) chame do Brasil, por caso do pão vermelho que della vem, a que chamam Brasil...». D. Jerónimo Osório escreve, por seu turno: ... «In hoc terra, quam Capralis Sanctae crucis nomine celebrari voluit (quam nunc Brasiliam appellant). Columnam marmorream, iltis similem, quas nullis in locis gana statui praecepit collocari jussit...».

Finalmente e para fechar o assunto da nomenclatura: Na edição do Ptolomeu de 1540 aparece a *Insula Atlantica quam vocant Brasiliy*, e na de 1547 esta legenda explicativa: *Regione del Brasil ha tutto il nome dal legno Brasil o voi dire Verzi, il quale nasce in questa regione dominate dal re de Portugallo*, reproduzindo-se na edição de 1552 os mesmos dizeres da de 1540.

No *Livro das Armadas*, o notável manuscrito da Academia das Ciências de Lisboa, fala-se já simplesmente em Brasil, e bem assim no roteiro da viagem de Fernão de Magalhães, de Pigafeta.



## II—A PROCEDÊNCIA DO NOME BRASIL.—COMO OS DOCUMENTOS PORTUGUESES DAS PRIMEIRAS DÉCADAS DO SÉCULO XVI DESIGNAM O PAU DE TINTURARIA



PAU brasil, que desta forma caracterizou esta parte da América, era conhecido na Europa havia séculos. «Vinha em toros,—escreve Capistrano de Abreu (26)—de que, retirada a casca restava o amago vermelho, contendo uma materia corante empregada na tintura de pannos e em miniaturas de manuscritos, maximo quando se queria salientar os tons roseos. Na pintura era menos empregado. A madeira servia tambem para obras de marcenaria. Designando uma ilha, figura este nome desde 1531 no *Atlas dos Medicis*, e continua pelos seculos seguintes.

«Das cartas medievas algumas dão o nome a uma só ilha, ora em forma de um circulo perfectamente regular, ora em forma de meia lua; outras designam com esse nome duas ilhas semi-circulares, separadas por um estreito. Na carta de Pizigano, de 1367, ha tres ilhas **Bracir**, a mais meridional situada no grupo dos Açores, na latitude do cabo de S. Vicente; a segunda a N W do cabo Finisterra; a terceira a W e não muito distante da costa da Irlanda. Em geral, a ilha do Brasil pode identificar-se com a Terceira, onde existe ainda um monte Brasil proximo á cidade de Angra.

«Como se deu tal denominação á ilha é ponto por liquidar. Entendem uns que o nome Brasil está ligado aos fenomenos vulcanicos assinalados no arquipelago açoriano. Entendem outros que ali se teria encontrado si não o verdadeiro brasil, pelo menos um succedaneo, que bem pode ser a urzella,

(26) Nota A de pág. 35 da 3.ª edição da *Historia Geral do Brasil*, de Varnhagen.



A 19 de outubro de 1470 el-rei D. Afonso V proibiu ás pessoas que tinham privilegio de comerciar com Guiné negociar com as tintas do Brasil, que reservava para si. Igual prohibição não se fez para as ilhas; e si ponderarmos que, nas diferentes formas graphicas apuradas por Kretschmer e indicadas em nota anterior, não se vêem formas congeneres de verzi ou verzino, pode-se sem grande esforço concluir que o Brasil ilha occidental nada tem com o producto oriental. Com o vulcanismo dos Açores não se prova nexa; e é pouco provavel que os primeiros viajantes não imaginassem para um monte em ignição outro nome que o de simples brasa. Mais natural é que o nome proceda de origem celtica; ha até quem o decomponha: braaz, grande, i. Em todo o caso Brasil como ilha apparece sempre no Atlantico e sempre a W. de terras primitivamente habitadas por celtas».

O que pôde asseverar-se é que antes de designarem êste continente por Terra do Brasil, isto é, terra onde crescia o pau brasil, já havia na nomenclatura geográfica Ilha do Brasil e o Brasil, ligadas ao arquipélago açoriano. Nas reproduções cartográficas do geógrafo alemão Sophus Ruge<sup>(80)</sup> apparecem J de brasil e J<sup>a</sup> de brasil, e quasi contemporâneos da crisma da Terra de Santa Cruz são as cartas de Valentim Fernandes, já antes da obra de Sophus Ruge reproduzidas no Archivo dos Açores<sup>(81)</sup>. Lá se vê o Brasil, em autêntica grafia do princípio do século XVI, referido á ilha Terceira. E já na carta cataiã de 1375 deparamos com a jnsula de brasil.

«O pau brasil é pelos habitantes chamado Arabutan—escreve um autor<sup>(82)</sup>,—parecido em tamanho e quantidade de folhas com os nossos carvalhos. Alguns ha de 3 braças de circumferencia: são as suas folhas como as do buxo ou da palma e não teem fructo algum. Este pão é transportado aos navios com grande dificuldade porque os brasileiros não se querem empregar nisso. Por causa da dureza e dificuldade em o cortar e rachar e porque não ha animaes que o levem para bordo, ás vezes leva um ano a carregar um navio».

Comentando um passo em que Garcia da Orta se refere ao brasil num dos seus Coloquios, diz com a sua habitual erudição o Conde de Ficalho: «o brasil, de que Orta fala apenas de passagem, merece no entanto uma nota especial. Era a madeira de uma arvore da familia das Leguminosas, Caesalpinia Sappan, de Lineu, madeira empregada na tinturaria e conhecida no commercio europeu, desde os antigos tempos da idade média, pelos nomes brasil, bresil, em italiano verzino, os quaes se julgaram derivados de brasa ou braise, pela côr vermelha da madeira. É bem sabido como uma madeira ou diversas madeiras semelhantes a esta, tendo as mesmas applicações e procedendo de varias especies do mesmo genero Caesalpinia, se encontraram nas terras da America visitadas pelos portugueses logo no começo do XVI século. E é tambem conhecida a phrase em que Barros lamenta que o nome de Santa Cruz,—primitivamente Vera Cruz,—se mudasse por influencia do diabo no de um «pão que tingue pannos». Deixaremos porem esta phrase e as reflexões que poderia suscitar o nome Brasil dado ás terras de Santa Cruz. Começando a vir o pão brasil em maior quantidade da America, passou o nome especialmente para a mercadoria nova; e o antigo brasil da India e outras partes da Asia voltou a ser geralmente designado pelo nome asiatico de sappan ou sapang no arquipélago Malayo, o qual parece prender-se ao sanskrit patanga, ou ao malaylam chappam, que significa vermelho. O Brasil asiatico havia sido conhecido dos portuguezes e designado por este nome antes do descobrimento da America; e no Roteiro da viagem de Vasco da Gama se lê que em Tenacor (provavelmente Tenasserim), se encontrava muito brasil, o qual «faz muito fino vermelho». Depois da mercadoria da Asia ser geralmente suplantada no commercio pela de procedencia americana, ainda continuou, no entanto, aquella a ser conhecida por algum tempo. O brasil de que falla Orta é evidentemente o asiatico, confundido ocasionalmente pelo seu amigo mercador com o sandalo vermelho. E do Lyvro dos pesos se vê tambem como, no meado do XVI seculo, o brasil era uma mercadoria bem conhecida, tanto em Ormuz como em Malaca»<sup>(83)</sup>.

A madeira do brasil, em italiano verzino, é a madeira da Caesalpinia Sappan, indigena na Índia occidental e no Malabar. É empregada para fingir de vermelho diversos tecidos de algodão e de linho, e mencionada por Abulfeda e Ibn Batuta.

O nome de Brasil apostado á terra provén da madeira brasil que os primeiros exploradores trouxeram daquela região, onde também se encontram duas espécies de Caesalpinia. As frondosas

<sup>(80)</sup> Valentin Ferdinands, Beschreibung der Azoren, von Sophus Ruge. Dresden, 1901. A págs. 152 e 162.

<sup>(81)</sup> Vol. I, entre págs. 150 e 151.

<sup>(82)</sup> Description de l'Amérique. Amsterdam, 1638.

<sup>(83)</sup> Coloquios dos Simples, edição do Conde de Ficalho, Lisboa, 1895. A pag. 289 do vol. II.

florestas de madeira cuja etimologia tam discutida é <sup>(64)</sup>, impressionaram logo de princípio os portugueses e, se dermos crédito a Gaspar Corrêa, na propria náu portadora da feliz nova a D. Manuel do descobrimento, já alguns dos preciosos toros vieram transportados, e no mapa de Cantino, executado em Portugal no ano de 1502, essas árvores, bem como os papagaios, aparecem em todo o seu viço e esplendor.

Todavia, pôde afoitamente afirmar-se, como já atrás vimos, que só no último quartel do século XVI a nomenclatura comercial se fixou e radicou definitivamente, suplantando a mística, quer na expressão popular, quer ainda na erudita. A primitiva designação religiosa de *Vera Cruz*, *Santa Cruz* ou *Ilha da Cruz* lutou durante bastante tempo, ajudada pelas estações oficiais e coexistiu com as designações mercantes, vencedoras afinal por mais espalhadas e populares.

Pouco se sabe da carga que o navio de Gaspar de Lemos trouxe de Vera Cruz, além do referido por Caminha e Gaspar Corrêa, mas temos notícias de que a armada de Cabral, no regresso da Índia, segundo os relatos de Vespúcio, de La Fazienda e de Cretico <sup>(65)</sup> e a carta de D. Manuel aos reis Católicos <sup>(66)</sup>, transportou para Lisboa grande quantidade de canela, gengibre, pimenta, nós moscada, almiscar, benjoim, canafistula, almacega, incenso, mirra, sândalo, aloés, ambar, cana índica, laca, porcelana, diamantes, pérolas, rubis, etc.

Em confronto com estas riquezas, as primitivas mercadorias de Santa Cruz não eram outras que o «*pão vermelho*, a que chamão *brasil*, *bogios* e *papagaios*» <sup>(67)</sup>.

Não obstante, a terra novamente descoberta vai ser agora o campo aberto à actividade dos mercadores com a cooperação ou o incitamento do Estado.



### III—O ARRENDAMENTO DA TERRA DE SANTA CRUZ A FERNÃO DE LORONHA



OR uma carta de Pietro Rondinelli, escrita de Sevilha a 3 de outubro de 1502 e publicada na *Raccolta Colombiana* <sup>(68)</sup>, sabemos do arrendamento de Santa Cruz a alguns cristãos-novos, com a condição de todos os anos mandarem seus navios a descobrir trezentas léguas de terra para diante, e ali erigirem fortaleza e conservarem-na três anos: no primeiro nada pagariam, no segundo pagariam um sexto, no terceiro um quarto do que levassem para o reino.

No relatório de Chá de Masser, escrito de 1506 a 1507, cujo texto original e tradução se encontram no volume da Academia de Ciências de Lisboa, comemorativo do descobrimento da América, lê-se que o arrendamento era de vinte mil quintais de pau brasil, um dos quais custava meio ducado e se vendia por dois e meio a três <sup>(69)</sup>.

É neste documento que aparece a primeira referência a Fernão de Loronha na qualidade de concessionário e associado dos cristãos-novos. Tratando-se do primeiro arrendamento ou exploração comercial das terras de Santa Cruz e porque o concessionário legou o seu nome a uma ilha que é

<sup>(64)</sup> F. Assis Cintra, na sua monografia *O nome Brasil com s ou z* (S. Paulo, 1920), trata largamente da questão, passando em revista as treze hipóteses etimológicas da palavra, adoptando a derivação do germânico *bras*, genitor do português *brasa*.

<sup>(65)</sup> Carta escrita de Bezeuguiche, a 4 de Junho de 1501, por Américo Vespúcio. Veja-se pág. 190 do presente volume.—Carta de La Fazienda, de 26 de Junho de 1501. Veja-se pág. 168 do presente volume.—Carta de Cretico, de 27 de Junho de 1501. Veja-se pág. 195, nota 94.

<sup>(66)</sup> Veja-se págs. 165 a 167 do presente volume.

<sup>(67)</sup> *Chronica de D. Manuel*, de Damião de Góis, no cap. 65 da Parte primeira.

<sup>(68)</sup> Parte III, vol. II, pág. 121. A passagem do importante documento relativa ao Brasil foi transcrita a pág. 255 da presente obra.

<sup>(69)</sup> Veja-se a passagem da *Relazione di Lunardo de Cà Masser*, a pág. 278 do presente volume.





PLANISFERIO DE JERÓNIMO MARINI (1511), ONDE PELA PRIMEIRA VEZ APARECE A AMÉRICA DO SUL COM A DENOMINAÇÃO DE BRASIL





parte integrante do território do Brasil <sup>(40)</sup>, tudo o que contribua para lançar alguma luz sobre esta figura assume importância histórica iniludível.

«O arrendatario Fernão de Loronha, christão novo, tinha contracto por dez annos e cada anno pagava quatro mil ducados. Fernando Loronha mandava todos os annos homens e navios à terra. É pouco provavel que aqui jamais viesse, embora a carta de doação da ilha, primitivamente de S. João, e mais tarde de Fernão de Loronha insinue aparentemente o contrario».

Tais são as palavras com que Capistrano de Abreu se refere à primitiva exploração mercantil do novo domínio da coroa de Portugal, em uma nota à *Historia Geral do Brazil*, de Varnhagen <sup>(41)</sup>. Muito para lamentar é sem dúvida que ponto tam primacial seja mal elucidado por documentos coevos, pois é desconhecido o texto do contracto inicial dessa exploração.

Entretanto, uma ponta do véu se ergue ao termos conhecimento dos privilégios concedidos aos mercadores alemães pelo monarca venturoso em 6 de Outubro de 1503 <sup>(42)</sup>: «E queremos e nos praz que mercando espiciaria ou abrasil e ou outra qualquer mercadoria que sse trouwer das Indias e das terras novas que se ora descobrirom pouca ou muita nom sejam obrigados de pagar sisa nem outro direito algum da compra, levando a dita mercadoria fóra destes Reynos e senhorios delles resalvando que do que comprarem na frota e naans que foram com ho almirante e asy mesmo na torna viagem das naaos que ora vão nestas duas armadas que partiram derradeiras pagaram de sisa cinco

nos navios e naans de Fernão de Loronha  
das terras novas durante o tempo do contrato  
que comprarem no ano de mil e quinhentos e

por cento e mais nom e asy do que comprarem nos navios do trauto de Fernão de Loronha das terras novas durante o tempo do seu contrauto que sse acabará no anno de mil e quinhentos e em todallas outras naaos da India e asy saydo o tempo do contrauto do dito Fernão de Loronha das ditas terras novas nom pagaram do que asy comprarem das ditas partes das Indias e terras novas nenhuma cousa...»

Antes de mais nada registre-se uma rectificação importante.

O contracto com Fernão de Loronha não foi por dez annos, aliás não terminaria, como diz o registo manuelino, em 1505. Na verdade, mais nenhuma referência se encontra a esta excepção das náus do trato do Brasil nos privilégios concedidos ainda no reinado de D. Manuel. Assim, a 4 de Novembro de 1509, concede o rei, por dez annos, privilégio aos *framêgos mestres e mercadores de Frandes e d'Olanda e naturaes das terras e senhorios do duque de Borgonha assi estantes moradores e a nossa cidade de Lisbôa como quaesquer outros que novamente a ella e a estes Reinos vierem com mercadorias* <sup>(43)</sup>, de isenção de certos tributos.

Nenhuma referência às *terras novas*, nem designadamente ao Brasil.

A 18 de Setembro de 1510 concedeu o mesmo monarca privilégios por quinze annos aos «mercadores burguaezes estantes em a nossa cidade de Lisboa <sup>(44)</sup> e da mesma maneira nenhuma referência fez ao Brasil. Bem assim em 30 de Agosto de 1509 quando concedeu novo privilégio aos mercadores alemães por quinze annos. Concedendo-lhes privilégios para carregarem mercadorias em quaesquer náus que quisessem, só exceptua os *açucares que se carregarem em naaos e navios de nossos naturaes* <sup>(45)</sup>. Ainda em 27 de Abril de 1510 D. Manuel deu privilégio aos mercadores burguaezes, os *quaes burguaezes sam xpovã de Hôra e D.º delas covas Rubias*, por 15 annos, entre outras cousas para poderem livremente trazer mercadorias nos seus navios «que possam carregar todas suas merca-

<sup>(40)</sup> O descobrimento da ilha Fernão de Noronha foi largamente debatido nos capitulos IX e X da presente obra.

<sup>(41)</sup> Nota D de pág. 133 da 3.ª edição.

<sup>(42)</sup> Registados na Chancelaria de D. Manuel, L. 22, fl. 25. Também publicados no *Archivo Historico Portuguez*, mas numa cópia bastante mais moderna.

<sup>(43)</sup> Torre do Tombo, Livro VI de Místicos, fl. 72.

<sup>(44)</sup> Idem, idem, fl. 100, verso.

<sup>(45)</sup> Torre do Tombo, idem, idem, fl. 105, verso.

dorças em quaesquer naos e navios que quizerem tirando os açucares que se carregarem em naos e navios de nossos naturais como se ora faz...» (46).

Finalmente, D. Manuel concedeu aos mercadores burgaleses estantes em Lisboa privilégios em 18 de Setembro de 1510, entre outros o de poderem carregar tôdas as suas mercadorias em qualquer navio tirando os açucares que se carreguarem em naos e navios de nossos naturais como se ora faz (47).

Eram também privilegiadas as galés venezianas. Com efeito, em 2 de janeiro de 1522, D. João III concedeu aos venezianos vários privilégios por Mice Alexandre de Cadepesaro, capitão-mór das tres galees que ora vierom de Veneza a esta nossa cidade de Lisboa, ter dito que os reis anteriores privilegiaram os venezianos que viessem nas galés para não pagarem dízima nem cisa das ditas mercadorias. (Chancelaria de D. João III, liv. I, fl. 2).

Em 2 de Setembro de 1528 confirmou D. João III aos *estrelins e hansezes*, o privilégio concedido pelo seu antecessor aos cidadãos de Lubeque e hansezes, cujos naturais pretendiam vir e tratar em estes nossos reynos, para serem equiparados aos alemães, privilégio este datado de 17 de Setembro de 1517 (48).

Como se vê nem uma referência ao Brasil.

Não resta dúvida: o monopólio de Fernão de Loronha terminou em 1505 e não foi renovado. De então para diante houve liberdade de comércio.

Procuremos agora saber quem era o poderoso armador e comerciante a quem D. Manuel concedera por três anos a exploração do pau brasil.

Fernão de Loronha, juntamente com Álvaro Pimentel, já então ambos cavaleiros da Casa Real, foram em 1494, 95 e 96 *trautadores das nossas moradias*, diz o rei em carta de quitação datada de 26 de Março de 1498 (49) e desse mesmo diploma consta que eles eram crédores da Fazenda Real na Casa da Mina, o que prova como Fernão de Loronha se dedicava a tratos com a coroa.

No mesmo ano da carta de quitação é concedida a Fernão de Loronha a mercê de cidadão de Lisboa, com tôdas as graças, privilégios, honras, liberdades e franquezas que tem e gosam todos os cidadãos da mesma cidade, como consta do seguinte documento que reputamos inédito.

**Confirmação a Fernão de Loronha do privilégio de cidadão de Lisboa**

*Dom Joam etc. A quantos esta nosa Carta virẽ fazer saber que por parte de fernẽ de loronha cidadã da nosa cidade de lissabõ nos foy apresentada huã carta del Rey meu Senhor e padre que samcta goria aja da quall ho teor tal he § Dom manõel per graça de deus Rey de portugal e dos allgarves daquẽ e dalem mar e afriqua príncipe de castela de liam daragam de cezilia de granada etc. Senhor de guine a quantos esta nosa carta virẽ fazemos saber q̄ esguardando nos aos servíços q̄ temos recebido de fernẽ de loronha Cavaleiro de nosa casa e ao diamte dele esperamos receber e des hy por lhe fazermos graça e merçee temos por bem e o fazemos cidadam e esta nosa cidade de lissabõ. E queremos e nos praz q̄ daquy e diamte aja e goze de todallas graças privilegios homrras liberdades franquezas q̄ te e ham e devẽ aver os cidadãos da dita cidade. E mãdamos ao governador Corregedor e justíças della e a todollos outros de nosos Regnos q̄ ajam q̄ daquy e diamte aja e goze de todallas graças liberdades e cada huã dellas asy e tam compridamẽte como nellas hee Senhor Jhũ X.º de mjll iiii: I Rbilij (1498) Pedmdo-nos o dito fernẽ de loronha por merçe q̄ lhe confirmassemos a dita Carta. E visto per nos seu requerimẽto queremdo-lhe fazer graça e merçe temos por bem de lhe confirmar e avemos por confirmada asy e da maneira q̄ se nela contẽ e mãdamos q̄ asy se cumpra e guarde dada e a nosa cidade devora a x de junho jorge da fonscca a fez ano de noso Senhor Jhũ X.º de mjll bº xxiiij.—Chancelaria de D. João III, Livro 4, fl. 58.*

Coíncidindo a mercê de cidadão de Lisboa com a descoberta do novo caminho marítimo para a Índia, Fernão de Loronha devia ter-se lançado decididamente nesse vasto campo aberto à especulação comercial.

Começou por armar náus por sua conta. Primeiro, que nos conste, na armada de João da Nova (1501) e presumivelmente na expedição do mesmo ano a Santa Cruz; depois na de D. Francisco de Almeida e na que, em 1503, voltou a Santa Cruz. A página 200 do tômo III das *Cartas de Afonso de Albuquerque*, consta uma, sem data, mas escrita por um tal Gaspar, subordinado de D. Francisco de Almeida, de onde se vê que uma das náus às ordens deste pertencia a Fernão de Loronha e era dela

(46) Chancelaria de D. Manuel, Liv. 17, fl. 29.

(47) Chancelaria de D. Manuel, Liv. 17, fl. 29.

(48) Livro II de D. João III, fl. 148 v. e 149.

(49) *Archivo Historico Portuguez*, vol. I, pág. 244.



capitão Antão Gonçalves. Porventura seria esta a nau *S. Cristóvão*, cujo escrivão era Álvaro Lopes que recebeu de Gaspar Pereira 164 cruzados e 75 réis, como se vê do documento datado de 5 de Outubro de 1505 (*Cartas de Afonso de Albuquerque*, III vol., pág. 178). A outra nau, também pertencente a Fernão de Loronha, e da capitania de Diogo Mendez Correia, se referem os *Comentários de Albuquerque* <sup>(40)</sup>, nau esta que regressou a Portugal acompanhando outra, cuja capitania Afonso de fôra descoberta no mês de Junho de 1503 <sup>(41)</sup> pela esquadra de seis velas que, presumivelmente armada pelo consórcio de cristãos-novos, naquele ano foi ao Brasil, e que essa armada mercante era comandada pelo próprio concessionário do comércio de pau-brasil, Fernão de Loronha. O Visconde de Santarém objectava que tais conclusões não podiam extrair-se da carta de doação. Ela não dizia ter sido descoberta a ilha no ano anterior (1503), mas simplesmente, «a sua ilha de S. João, que Fernão de Loronha tinha novamente encontrado». O sábio geógrafo deduzia que «a ilha tinha um

Caso idêntico seria porventura o que provocou o descobrimento da ilha Quaresma — sucessivamente denominada S. Lourenço, S. João e Fernão de Loronha, — nas costas do Brasil.

Este problema foi longamente tratado nos capítulos IX e X da presente obra. Rememoremos apenas a erudita contestação do Visconde de Santarém <sup>(42)</sup> às conjecturas que Varnhagen deduzira da carta de doação, datada de 16 de Janeiro de 1504, da ilha de S. João, a Fernão de Loronha.

Como é sabido, Varnhagen concluía do citado documento que a ilha nome antes da doação e que Loronha a encontrara novamente», aventando que as *Islas descubiertas por el rey de Portugal* do planisfério de Juan de la Cosa, onde se vêm duas ilhas separadas por um canal, assinaladas com a bandeira portuguesa, se deveriam identificar com a ilha de S. João, possivelmente descoberta a 24 de Junho de 1500 por Gaspar de Lemos, no seu regresso de Vera Cruz a Lisboa.

Os estudos analíticos a que o Dr. Duarte Leite submeteu o mapa de Cantino no capítulo IX da presente obra, em parte corroboram as presunções de Santarém, evidenciando-se que o descobrimento é anterior à viagem da armada de 1503 e parecendo deduzir-se do seu primitivo nome de *Quaresma* que a acharam os navegadores na quaresma de 1502.



BRASÃO DE FERNÃO DE LORONHA

<sup>(40)</sup> Pág. 32 do 1.º vol. da edição prefaciada por António Balão. São numerosas as referências à galé *Sam Cristovam*, propriedade de Fernão de Loronha, nos documentos publicados no vol. III das *Cartas de Afonso de Albuquerque*. Veja-se na op. cit. a págs. 14, 17, 89, 93, 178, 201, 351.

<sup>(41)</sup> *Opisculas e Esparsos*, a pág. 388 do 1.º vol. *Analyse du Journal de la Flotte qui est allée à la Terre du Brésil en 1530-1532*.

<sup>(42)</sup> Segundo a narrativa da terceira navegação de Vespúcio, analisada no cap. X da presente obra, teria sido no dia de S. Lourenço, no mês de Agosto de 1503, que da armada se avistou a ilha.

¿Era Fernão de Loronha judeu converso ou já cristão de nascimento? O haver sido seu pai sepultado no convento de S. Francisco, de Évora, induz-nos a crer que Fernão de Loronha, embora possivelmente de origem judaica, era cristão, não obstante se sepultarem os conversos, como os cristãos velhos, em sagrado<sup>(61)</sup>. A actividade da sua carreira decorre nos reinados de D. Manuel e D. João III, no início da perseguição aos israelitas, inaugurada com a política matrimonial do *Venturoso*, mas quando ainda se não tinham aceso em Portugal os lumes da Inquisição. A política de D. Manuel para com os hebreus foi alternadamente de perseguição e de clemência. Esta, porém, mercê dos grandes homens de Estado educados no governo de D. João II, e das novas perspectivas económicas abertas pelo descobrimento do caminho da Índia, sobrepôs-se e dominou. Por este lado não há que opor argumentos irredutíveis à condição judaica de Fernão de Loronha. As repressões enérgicas ordenadas pelo monarca, no ano de 1506, a quando dos sucessos ferozes de Abril, em que cerca de dois mil judeus foram trucidados pela plebe excitada pelos dominicanos, mostram-nos D. Manuel ainda empenhado em salvar a tradição portuguesa, que até ao fim do seu reinado seria mantida.

A própria arrematação do monopólio do pau brasil por um consórcio de cristãos-novos não contrariava os costumes do tempo, pois de há muito eram os judeus os arrematantes dos impostos. Eles constituíam a classe capitalista da nação, e antes que os banqueiros e armadores italianos viessem estabelecer-se em Lisboa, era aos hebreus que D. João II e D. Manuel recorriam para solver as dificuldades do erário, arrumar as finanças públicas e custear o empreendimento nacional das navegações.

D. Manuel foi um rei comerciante, que se serviu do senso utilitário dos judeus em muitas circunstâncias, e com alguns deles, seus delegados na Índia, se correspondia sem escrúpulos de intolância. A verdade, porém, é que não chegaram até nós os nomes dos cristãos-novos associados no comércio do pau brasil, como também não existe documento idóneo em que possa apoiar-se a crença de que Fernão de Loronha era um hebreu converso.



#### IV—OS ARMADORES DA NÁU BRETOA



SEMPRE agora atentar nos outros armadores da náu *Bretôa*, sócios portanto do nosso Fernão de Loronha.

São eles: Bartolomeu Marchione, Benedito Moreli e Francisco Martins.

O mais notável dos três, verdadeira potência financeira da Lisboa quinhentista, é Bartolomeu Marchione, de origem florentina.

Não se lhe conhece a época exacta da chegada à capital portuguesa, mas já em 1486 a sua casa comercial gosava de tanto crédito que D. João II se serviu dela para fornecer dinheiro a Pero da Covilhã e Afonso de Paiva, enviados em procura do Preste João e principalmente encarregados de reunir o maior número de seguras informações sobre a Índia asiática, mira da política naval do grande rei<sup>(62)</sup>.

A sua actividade dedicou-se ao comércio com a costa de África à maneira que se ia descobrindo, e foi o principal no comércio do açúcar da ilha da Madeira. Tendo D. Manuel, em 21 de Agosto de 1498, dado a preferência aos negociantes nacionais sobre os estrangeiros, exceptuou Bartolomeu Marchione e Jerónimo Sernige<sup>(63)</sup>.

<sup>(61)</sup> Jorge Temudo, encarregado em 1524 de proceder a averiguações secretas sobre o modo de viver dos cristãos-novos de Lisboa, recolheu dos párocos a declaração de que reputavam grave impiedade escolherem os conversos para jazigos os adros das igrejas e os claustros das corporações monásticas, em detrimento dos interesses da respectiva paróquia. Veja-se Herculano, *História da Origem e estabelecimento da Inquisição em Portugal*, Liv. III do 1.º volume, 1904; *Historia das Índias, de Castanheda*, cap. 1; *Informações das terras do Preste João*, do P.º Francisco Álvares, cap. 103, pág. 128. Lisboa, 1889.

<sup>(62)</sup> *Saudades da Terra*, pág. 685.





Uma das páginas iluminadas da chamada *Bíblia dos Jeronimos*, que se supõe ter sido oferecida a si-rei D. Manuel por Bartolomeu Marchionni e Jeronimo Sertigi (Exemplar existente na Torre do Tombo)





Porventura como retribuição por privilégio tam assinalado, Peragallo <sup>(64)</sup> opina que estes dois poderosos negociantes, Marchione e Sernige, presentearam o rei D. Manuel com a riquíssima *Biblia dos Jeronymos*, sumptuoso monumento da miniatura italiana, hoje guardado na Torre do Tombo.

Mas não se quedou por aqui a actividade de Marchione, nem tam pouco cessaram os seus privilégios. A-pesar das proibições para o acesso dos navios estrangeiros à Guiné, não se entendiam elas com o opulento florentino estabelecido em Lisboa. Em uma carta de Aloise de Prinli, escrita no regresso de Flandres, se conta como em Lisboa habitava um mercador florentino com mais de cem mil ducados: *a la mina de oro a fito e lui serve di denari la corte* <sup>(65)</sup>.

Descoberto o caminho marítimo para a Índia, Marchione arma solícitamente um navio que parte na segunda armada, comandada por Pedro Álvares Cabral <sup>(66)</sup> e volta com carga de especiaria. Foi este um dos dois navios mercantes que tomaram parte na expedição. Marchione tinha como sócios D. Álvaro de Bragança, o seu compatriota Jerónimo Sernige e um genovês. O outro navio particular, que se perdeu na tormenta do Cabo, era do Conde de Portalegre <sup>(67)</sup>.

Em 1502 partiu João da Nova <sup>(68)</sup> e também um dos seus quatro navios pertencia a Marchione, sendo comandado pelo florentino Fernando Vinet: «*Fernão Vinet, de naçam florentim, criado de Bartolomeu Marchione, senhorio da caravela*»—escreve Góis <sup>(69)</sup>.

Na segunda armada comandada por Vasco da Gama, que saiu a 1502, foi também um navio de Marchione comandado por João Buonagrazia, como se depreende de uma carta de quitação de D. Manuel, publicada por Sousa Viterbo <sup>(70)</sup>. Em 20 de Agosto de 1503, La Faitada noticiava como Bartolomeu Marchione sabia que na sua nau vinham 2.100 a 2.200 quintais de especiaria; e sucessivamente vemos ora um navio de Marchione navegando na armada de Afonso de Albuquerque, ora o poderoso mercador interessado em dois navios que voltaram da Índia em 1506, ora proprietário da grande nau *Anunciada*, partida para a Índia em 1518 na armada de Diogo Lopes de Sequeira.

Anteriormente, encontrámos vestígios da sua acção nos seguintes documentos da Torre do Tombo: Ordem original de D. Manuel, datada de 7 de Maio de 1512 ao feitor e oficiais da Casa da Índia, para venderem a Bartolomeu Marchione 2.000 quintais de pimenta, pagos 2/3 em dinheiro, de que pagará até S. João 10.000 cruzados e o resto em dois pagamentos semestrais, e o restante terço por desconto da pimenta que tenha em casa <sup>(71)</sup>, Alvará datado de 29 de Julho de 1513, pelo qual ordena D. Manuel pagar a quem os *senhores do parlamento de Bretanha mandarem*, 778 escudos e meio como restituição de uma presa de um navio que, cinco anos antes, Pero d'Andrade tomara a certos bretões que vinham da *nossa terra nova da pescaria*.

Como Bartolomeu Marchione declarou ter o dito dinheiro de depósito, o rei, por este Alvará mandava entregar esses 778 escudos e meio a Bartolomeu Marchione, *por quanto o dito Bartolomeu por nos fazer serviço os paga por nós* <sup>(72)</sup>.

Em 15 de Junho de 1508, *Miçer Bertalomeu Mârchione e Benedyto Morelle seu sobrinho froletis*, passaram uma procuração a certos mercadores, florentinos também e residentes na ilha da Madeira, para por eles receberem 20.000 arrobas de açúcar que «*el-rey lhes manda pagar nessa ilha*» <sup>(73)</sup>.

Em 1509, a 2 de Maio, *Bertolomeu de Merchone froletim mercador, morador em a dita cidade* (Lisboa), passou uma procuração a *Benyto Morelle, seu sobrinho*, para receber na ilha da Madeira *certos desembargos*, tomar contas às pessoas que por ele tenham recebido açúcar, etc. <sup>(74)</sup>.

Em 21 de Maio de 1512 assina D. Manuel um alvará para o feitor da casa da Índia receber

~~~~~

<sup>(64)</sup> *La Biblia dos Jeronymos e la Biblia di Clemente Sernigi*, por Prospero Peragallo, op. cit. Génova, 1901.

<sup>(65)</sup> *Diari di Marino Sanuto*, vol. IV, col. 621.

<sup>(66)</sup> Chamava-se *Anunciada* e chegou a Lisboa na véspera de S. João, antecipando-se à capitânia. Cabral, porque era este navio mais ligeiro, enviou-o do Cabo da Boa Esperança a Lisboa para anunciar o seu regresso da Índia. Veja-se pág. 195, nota 94 do presente volume. Era comandante da *Anunciada* Nuno Leitão da Cunha.

<sup>(67)</sup> Por exclusão de partes se chega a esta conclusão. Veja-se pág. 150 do presente volume.

<sup>(68)</sup> A esquadra de João da Nova, que partiu de Lisboa antes do regresso de Cabral, tocou como êle no Brasil, onde a sua passagem deixou indelével vestigio na cartografia. Veja-se o cap. IX desta obra, a pág. 251.

<sup>(69)</sup> *Chronica de D. Manuel*, cap. 63.

<sup>(70)</sup> Em o *Economista*, de 24 de Outubro de 1884. Porém na relação de Tomé Lopes, escrivão da nau, publicada na collecção de Ramuzio e traduzida nas *Noticias para a historia e geographia das nações ultramarinas*, diz-se que o navio era propriedade de Rui Mendes de Brito. Gaspar Correia designa Marchione como *armador-mór*: «... el-rei moveu contratos com mercadores ricos estantes em Lisboa, que entre si fizeram armador-mór a um Bartolomeu Florentino...» *Lendas da Índia*, Vol. I, pág. 224.

<sup>(71)</sup> *Corpo Chronologico*, I, 11, 71.

<sup>(72)</sup> *Corpo Chronologico*, II, 14, 150.

<sup>(73)</sup> *Corpo Chronologico*, I, 13, 29.

<sup>(74)</sup> *Corpo Chronologico*, II, 17, 49.

de Bartolomeu Marchione sua fazenda à fiança do que há de pagar da pimenta que receber do contracto dos 2.000 quintais dela que ora fez <sup>(15)</sup>.

Em 22 de Fevereiro de 1510 recebeu do Provedor da ilha da Madeira para si e para seu tio Bartolomeu Marchione 2.446 arrobas e 23 arrateis d'açúcar branco da jurisdição de Machico <sup>(16)</sup>.

Em 31 de Julho de 1511 assinou D. Manuel uma ordem para o tesoureiro e escrivães da casa da Índia acerca de um acôrdo com Bartolomeu Marchione sobre a compra de 8.500 cruzados em pimenta ao preço de 22 cruzados o quintal. Marchione pagava em sêdas, brocados e panos de lã <sup>(17)</sup>.

Fac-simile da assinatura de Bartolomeu Marchione.

Ainda em 2 de Abril de 1519 assinava D. Manuel um alvará pelo qual ordenou ao contador Moracote, que então exercia o cargo de contador-mór, para certificar a parte que Bartolomeu Marchione tinha na renda da cisa dos panos de Lisboa, relativa ao ano de 1517, e, conhecida essa soma, o rei mandou-lhe passar quitação em 29 de Julho de 1519 <sup>(18)</sup>.

Da vida mais íntima de Marchione averiguámos particularidades que concorrem para compor a flagrante biografia do opulento mercador. Em 1 de Março de 1496 legitimou D. Manuel a Maria Marchiona (sic), filha de Bartolomeu Marchione, florentim, e de Catarina Dias, mulher solteira <sup>(19)</sup>. A legitimação foi a rôgo de Marchione. Mais tarde surgem amores novos, pois que em 26 de Junho de 1506 foi legitimado Pero Paulo, filho do sobredito florentim, morador na cidade de Lisboa, e de Leonor Eanes. No mesmo dia foram legitimados mais Leonardo, Belchior e Domingos, todos filhos do mesmo Bartolomeu Marchione.

Tantos privilégios ao opulento armador salientam a sua situação e a conta em que o tinha o soberano, certamente pelos grandes serviços que êle prestara à política económica de D. Manuel, conseqüente ao descobrimento do caminho marítimo da Índia.

Marchione tornou-se uma figura de especial interesse na história do Brasil desde que se apurou a inclusão de um seu navio na armada de Pedro Álvares Cabral. Por isso, principalmente, registamos aqui os documentos que ajudam a reconstituir a sua individualidade.

Do sócio Francisco Martins nada conseguimos apurar.

Pelo que respeita a Benedito Moreli, as notícias são concordes em que era *nipote* de Marchione, com quem vivia. Acerca d'êles temos conhecimento de um documento de que constam os nomes de suas duas filhas, Isabel e Constança <sup>(20)</sup>.

Tais eram os sóciários da nau *Bretão*, assim chamada, possivelmente, por ter sido construída nos estaleiros da Bretanha <sup>(21)</sup>. Dela foi por capitão Cristóvão Pires, por escrivão Duarte Fernandes, por mestres Fernão Vaz e João Lopes Carvalho, depois ao serviço de Espanha, e que tomou parte activa na expedição de Fernão de Magalhães, de circunnavegação do globo <sup>(22)</sup>.

Vamos seguí-la na sua derrota e na sua missão.

Em um sábado, 22 de Fevereiro de 1511, de frente do môro de Santa Catarina do Monte Sinai, partiu o navio de foz em fóra, caminho das Canárias. Conhecemos-lhe já os proprietários, que do alto a seguiriam com a vista alanceada de cuidados, e o experimentado capitão, adestrado nas lides do oceano, que há de guiá-la com segurança a pôrto de salvamento. Também lhe conhecemos a tripulação, ou *companha*, como lhe chamavam então.

<sup>(15)</sup> *Corpo Chronologico*, I, 10, 38.

<sup>(16)</sup> *Corpo Chronologico*, II, m. 21, 13.

<sup>(17)</sup> *Corpo Chronologico*, I, 10, 73.

<sup>(18)</sup> *Cartas missivas*, m. 3, n.º 715.

<sup>(19)</sup> *Legitimações da Leitura Nova*, I, fls. 125 v.

<sup>(20)</sup> A 19 de Dezembro de 1537, ordenou D. João III aos contadores da Casa real que fossem entregues 500 arrobas de açúcar a Isabel Moreli (sic) e Constança Moreli, filhas e herdeiras do falecido Benedito Moreli, a pesar de haver mais herdeiros na Índia, dos quais não havia notícias. Essas 500 arrobas de açúcar haviam sido mercê de D. Manuel a Benedito Moreli, rendeiro que fóra da ilha da Madeira em 1516-17, por motivo da perda que sofrera o arrendatário durante esses anos. O haver-se perdido o alvará régio deu causa a que se protelasse o pagamento. *Corpo Chronologico*, I, 60, 46.

<sup>(21)</sup> Em nota à primeira publicação do Regimento, escreveu Varnhagen: «Ignoramos se esta nau *Bretão* era ainda a mesma que, segundo Gaspar Correia, fóra em 1502 á Índia, capitaneada por Francisco Marecos. Dos armadores sabemos que Moreli vinha a ser sobrinho de Marchione, que ambos negociavam em assucares e eram muy ricos».

<sup>(22)</sup> Era vulgar a denominação de *Bretão* aplicada às naus e caravelas. Em 1496, uma frota composta de 3 caravelas, primeiras expedições da Índia com certa frequência se encontram referências a navios com êste nome. Nos documentos relativos às dos navios, então na Índia, inclusa na carta de António Real, de 15 de Dezembro de 1512, mandada de Cochim a D. Manuel, figura o navio *Bretam*.

<sup>(23)</sup> Pigaletta, referindo-s a João Carvalho, «nosso piloto», que o informara dos hábitos de antropologia dos indígenas, observa que êle passara quatro anos no Brasil. A pág. 18 da edição francesa de 1809.



Dela faziam parte moradores em Alfama, no bairro ribeirinho de Lisboa por excelência, às Fargas da Farinha, a Cata-que-Farás, a S. Julião; na Ferraria, nos Mártires; a Nossa Senhora da Conceição, a S. Nicoláu, às Alcaçarias e à Raposeira. Havia quem fosse natural do Pórtio, de Alverca, de Santarém, de Marialva, de Lourédo, de Canas de Senhorim, da Covilhã, e até um Fernão Martins, galego, da Corunha, e um Pero Anes, calafate, natural de Cidade Rodrigo. Entre o pessoal de bordo encontramos o dispenseiro Jurami, criado do próprio Marchione, e Bastião, seu escravo, um António Fernandes, negro, escravo de Rui Gomes, e quatro pajens, respectivamente do capitão, do mestre, do piloto e do contra-mestre. Se o tempo nos houvesse conservado os restantes regimentos das armadas, saberíamos hoje os nomes de quantos portugueses visitaram o Brasil no primeiro período da sua história.

483

Liuro da nao berlosa que vay pa a terra do brazyll de que som armadores bertolomeu marchone e benadyto morelle e fernã de loronha e francysco mja que partiu deste porto de liza a xxij de fev de 1511

Extas

Liuro da nao berlosa que vay pa a terra do brazyll de que som armadores bertolomeu marchone e benadyto morelle e fernã de loronha e francysco mja que partiu deste porto de liza a xxij de fev de 1511

!Boa viagem! !boa viagem! seriam os votos das famílias dos tripulantes ao verem descer o Tejo para o mar a náu *Bretão*.

A 6 de Abril, domingo de Lázaro por sinal, avistaram os navegantes o rio de S. Francisco já na terra do Brasil. Quinta-feira santa, 17, chegaram à Bahia de Todos os Santos, onde permaneceram até 12 de Maio, em que se fizeram de vela para o Cabo Frio.

Aí era já a esse tempo a residência oficial de um feitor a quem o capitão Cristóvão Pires devia entregar as mercadorias de que era portador, cobrando d'ele o competente conhecimento para entregar em Lisboa.

Pelas suas minuciosas instruções, o Regimento revela-nos a existência de uma organização, embora rudimentar, para resgate, comércio e defesa, em vários pontos do litoral.

Como vimos em documento que pela primeira vez integramos na História, o contracto com Fernão de Loronha vigorara apenas por três anos. Só por hipótese se tem identificado a feitoria fortificada erguida pela frota de 1503, segundo a narração do incerto Vespúcio, com esta feitoria de

Cabo Frio. Se tivéssemos em conta a veracidade da latitude transmitida por Vespúcio, seria outra a feitoria ou fortim levantado em 1503, em obediência a uma das cláusulas do contracto de arrendamento. Em Pernambuco e na Bahia já existiam também postos de resgate e defesa.

Pelo alvará de 5 de Julho de 1526, D. João III determinara a Cristóvão Jacques, enviado «por governador às partes do Brasil», que na primeira caravela ou navio que das ditas partes viesse ao reino, deixasse vir Pero Capico, «capitão de uma das capitánias do dito Brasil», por ser acabado o tempo da sua capitania.

As ordens de el-rei foram cumpridas. Pero Capico regressou a Portugal, porquanto acompanhou como escrivão a Martin Afonso de Sousa, em 1530.

Havia pois capitães de costa para defesa das feitorias espalhadas pelo litoral.

De qualquer modo, o Estado não se desinteressava do novo domínio e procurava defender na medida do possível a sua soberania e os interesses do comércio.

O regimento da náu *Bretão* assume uma invulgar importância pelo que nos revela da organização das feitorias. Na de Cabo Frio a náu *Bretão* desempenhou a sua missão, expressa no Regimento: *ir a resgate do brasil*, isto é, elucida ainda o documento, haver *toda a carga de bom brasil com a menor despesa possível*.

Deviam o capitão e o escrivão presidir à arrumação e contagem de toros, de modo que a náu ficasse deles repleta. O carregamento principiou em 12 de Junho, durou quasi todo o resto do mês e ainda dois dias de Julho. Não contando rachas e paus fendidos, orçava a carga por 5.000 toros.

Era expressamente proibido à tripulação maltratar os indígenas e com elles exercer comércio de armas, podendo porém fazê-lo de facas e tesoiras. Continha o Regimento disposições referentes ao falecimento de tripulantes, respectivos testamentos e inventários, que deviam ser entregues à chegada, e também às penalidades a aplicar aos blasfemos, pois era hábito vulgar em marítimos êste de rogar pragas. Não podia também o capitão consentir que a náu *Bretão* transportasse do Brasil alguns naturais, embora por sua livre vontade, porquanto se viessem a falecer cuidariam os de lá que também em Portugal os matavam para comer.

Tomada a carga, devia o capitão regressar directamente a Portugal, como parece ter feito, e só em extrema penúria de água, lenha ou alimento lhe era consentido tocar na costa da Guiné. Chegando a Lisboa, nenhum tripulante podia saltar em terra ou desembarcar qualquer mercadoria antes que fosse a bordo a autoridade competente para o despacho.

Muita cautela se recomendava ao capitão com a gente que mandasse a terra, não acontecesse ficar por lá, *como algumas veses já fizeram, que é cousa muito odiosa ao trauto e serviço do dito Senhor* (el-rei D. Manuel). Prescrevia-se ao capitão que não consentisse que nenhum homem descesse na terra firme, mas *somente na Ilha onde estiver a feitoria*. Poderia a tripulação trazer papagaios, gatos e escravos, tudo porém devidamente escriturado, para efeito do pagamento dos direitos e com a licença do feitor. Com efeito, além do pau brasil, a carga da náu *Bretão* compunha-se de trinta e seis escravos, sendo seis do capitão, cinco do escrivão, três do mestre, oito do piloto, e o resto de vários, entre os quais cinco de Jurami, o nosso conhecido dispenseiro. Era o valor destes escravos 173,000 reais, dos quais el-rei tinha o quarto.

A distinção que no Regimento se faz entre *naturais* e *escravos* deixa claramente entender que a proibição não abrangia os aborígenes prisioneiros, pois neste caso trazê-los correspondia a livrá-los do sacrificio a que estavam condenados.

Com êsses captivos vinham também gatos (*maracayás*), papagaios, toins, macacos e saguís. (Jardim Zoológico em miniatura e ambulante, que assim se desprendia do continente d'além Atlântico para a velha Europa <sup>(91)</sup>!

(91) O Regimento da náu *Bretão* foi dado a conhecer pela 1.ª vez em 1844 por Varnhagen e depois publicado em Nota 13 (págs. 427 a 432) do 1.º volume da *Historia Geral do Brasil*, 1.ª edição. Em 1861 foi publicado no tomo XXIV, tamente na *Chorographia Historica* de Mello Moraes.

Contendo o Regimento 32 páginas manuscritas, que se elevariam a 64 páginas quando acompanhassemos o fac-símile com a sua leitura, limitámo-nos a publicar o seu texto em apêndice a êste capítulo, reservando para um volume destinado exclusivamente à documentação a reprodução integral do fac-símile.





V—A CARGA DA NÁU *BRETOA* COMPARADA COM AS CARGAS DAS NÁUS DA ÍNDIA

UE diferença das mercadorias da náu *Bretoa* para as que abarrotavam os porões das náus da Índia!

O rei achava-se isento de qualquer escrúpulo religioso para comerciar com os infiéis pela bula de 4 de Julho de 1505, *Sedis Apostolica Benigna*, na qual o papa Júlio II autorizava D. Manuel e os seus súbditos a enviarem *metalla, eris, et arami et mercantias ad prefatos guineas seu nigros vel mauros aut indos*, seguindo na mesma corrente o breve de 2 de Abril de 1506.

Para noticiar o novo horizonte aberto à especulação mercante europeia enviou D. Manuel ao Papa uma carta, acompanhada de outra ao Cardeal Protector (\*), documento dos mais elucidativos para a história das transformações políticas e económicas operadas no mundo pelas navegações portuguesas:


**Carta enviada para Roma ao Cardeal Protector, acompanhando outra em que D. Manuel noticiou ao Papa a descoberta do caminho para a Índia e dando-lhe minuciosas informações a respeito daquela região**

*Reverendissimo em christo padre, que como Irmão muito amamos Nos dom manuel per graça de deos Rey de portugal e dos algarves daaquem e dalem maar em africa e Senhor de guinee e da conquista da navegaçam e comercio de ethiopia arabia persia e Índia nos envyamos encomendar a Vossa Rev.<sup>ma</sup> P. Antre as outras muitas cousas que teemos de tomar sobejo prazer da muy grande nova e mercee con que a nosso Senhor aprouve nos comprir nossos desejos, dando desejado fym a nosso trabalho acerca da investigaçam de ethiopia e India, terras outras, e Ilhas orientaes certo nom he a ssmomenos poder Vossa Rev.<sup>ma</sup> P. veer e aveer em seus dias a muita parte e quinhã que lhe nyso cabe asy pollo que a natureza vos obriga como pollo muito amoor que aa ncsa pessoa e Regnos sabemos que teendes por onde podees bem conhecer quam de boa mente e com quanto prazer vollo notificamos, no que por escusarnos mais prolixidade e poderdes saber assaz compridamente o processo deste caso pollo que escrevemos ao santo padre vos envyamos dentro nesta a menuta de sua carta, soamente vos fazemos saber algumas mais particularidades das novas e cousas daquellas terras ora achadas por folgarmos serdes dellas sabedor, e tambem pera o santo padre poder seer per vos dellas informado, querendo sabello.*

*Primeiramente, aalem do que a sua santidade screpvemos saberã Vossa Rev.<sup>ma</sup> P. que estes que ora tornaram da dita investigaçam e descobrimento, antre outros portos da Índia, estiveram em huma cidade chamada Quelecut principal escapulla de mercaderia da yndia donde nos trouxeram toda maneira de speçaria a saber: Canela, cravo, pymentas, gengibre, noz nozczada, benjop, ambar, almisquere, perlas, trobys, e todo outro genero de pedraria e mercaderias preçiosas. O Rey desta Cidade se tem por christão e assy a mayor parte de seu povoo, os quaees mais com verdade se devem feer por hereges vista a forma da sua christandade, de que ao santo padre screpvemos, estiveram os nossos nesta cidade tres mezes des a fym de mayo atee cabo dagosto nos quaees meses eniam era ho Inverno della tybo sempre mais que cá, porem de chuvas infindas e muy grandes e continuas mais que neestas partes. neste tempo nom viram la outra fruyta conhecida a elles, nem dizem que ha ha la, per todo o anno senão pipinos, laranjas, limoões e cidras. Outras fruytas ha lá muy desvaíradas das nossas; uvas nom tem nem vinho, nem azeyle senão de palma, folgam muito com o nosso. carne nom comem jeeralmente aveendo por mal matala pera yssso. Outrossy affirmam estes aveer na Índia XXXVIII<sup>o</sup> Reys e a mayor parte delles christãos da meesma maneira dos de quelecut pouco mais ou menos. E o mayor dos Reys christãos se chama Rey de xolmender e de narçem e se diz ser Senhor de muyto muyto grande terra, andadura de meses e de gram poder de gente e cavallos e elefantes. Ha na Índia grandes frotas, naaos grandes de mill botas as maiores e muy muitas outras meãs e pequenas, com que trautam de huuns portos pera outros. Ha muitos cossarios, sua arthelaria e firos sam bombardas e arcsos. A yha taprobana a qual la se chama ceylam he çento e çinquenta leguoa pouco mais ou menos de quelecut, e do mais perto de terra firme a ella poem navegaçam de tres dias. fazemna nom tamanha como se ca cuidava. o mar dantrre ella e a terra firme he muyto baixo e de pouco fundo. Darredor della jaz muy grande numero de ilhas pequenas muitas dellas povoadas. nella ha muita canella fina, muita pedraria e assy outras preçiosas mercaderias. trouxeramos os nossos çinçou ou seis indios naturaes de quelecut, dos quaees hum delles era mouro e jaguora christão e os outros christãos da maneira em çima dita. estes indios sam menos pretos que guineus de huma pretidã sobre roxo porem seus cabellos corredios, e em narizes e todas outras particulares feiçoes e jepto de seu rostro semelhantes de todo aas gentes de ca. E mais nos trouxeram hum mouro de tuniz que la estava homem bem sabido e avisado; e sobretodos hum outro que era judeu e jaguora christão tornado homem de grande discriçam e engenho, nação em alexandria, grande mercador e lapidario, o qual avya XXX annos que trautava na Índia e a sabe assy esmeuçadamente toda e quanto nella ha, e assy todas as terras daçerca e cousas dellas des alexandria pera la, e da Índia pera o sartaão e tartaria atee o mar mayor, que bem se mostra acharse aquella terra por grande mysterio de nosso Senhor pera seu santo serviço e bem da christandade,*

(\*) Em *Alguns documentos*, pág. 95, está publicada a carta dirigida por D. Manuel I aos reis de Castela, Também transcreve, embora apenas no sumário a Informação das drogas, especiarias e comércio da Índia (minuta) da Coleção de S. Vicente, vol. 3.º, pág. 513, mas não esta. de S. Vicente, vol. 3.º, pág. 511. Esta é o próprio original, que admira ter vindo parar às mãos dos cônegos de S. Vicente.





MAPA DO BRASIL REPRODUZIDO DO ATLAS DOS REINEL  
 Veem-se aborígenes cortando e transportando o pau-brasil.





poys loguo com yssso ordenou de se nos trazer este homem, que avemos açerca por tanto como todo o all porque sem elle vir estevera aynda muitos annos todo o achado por se saber tam comprida e intrinsicamente como agora de nos he sabido, deos seja louvado. este homem sabe fallar hebraico, caldeu, arabico e alemam, falla tambem italiano mesturado com espanhol tam claro que se entende como hum portuguez, nem elle menos os nossos.

Nos tanto que esta nova soubemos, loguo mandamos fazer jeeraes proçioes por todos nossos Regnos, dando muitas graças a nosso Senhor, que nos en tanto graao rremunerou neesta parte, e descansou o desejo e trabalho nosso e de nossos antepassores. E çerto por esta cousa tanto rredundar em louvor do Senhor deos, e exaltaçam de sua santa fee, serviço da see apostolica, e proveito da republica christã. E assy á honrra do santo padre por ser em seus dias e desse sacrosantissimo collegio, deve sua santidade e Vossas R.<sup>mas</sup> P. mostrar publicamente nom menos allegria e dar por ello muitos louvores a deos. Outrossy como quer que per doaçoões apostolicas muy largamente tenhamos o senhorio e dominio de todo o per nos achado de guisa que pouco neçessario pareça mais nada, porem muito nos prazera e affeituosamente vollo rrogamos que depois de dadas nossas cartas ao santo padre e ao collegio queiraes fallando nyssso como de vosso ao menos por mosira dalgum novo contentamento, pera nos em cousa tam nova e de tam grande e novo merecimento averer de sua S. nova aprovaçam e outorga dello, na millhor forma que pareçer a Vossa R.<sup>ma</sup> P. a qual nosso Senhor praza de conservar como ella deseja. scripta em lixboa a XXVIII dagosto de 1499. — Rey = Collecção de S. Vic.<sup>te</sup>, L.<sup>o</sup> 14, fl. 1.

Completando as informações das missivas régias era mandada também para Roma uma relação mais pormenorizada das mercadorias da Índia, que a seguir publicamos, e da qual até hoje era apenas conhecido o respectivo sumário:

*Certa çformaçã do mais que na India e provincias dellas ha.*

*Que he brasu lacar ruybarbo caselestolla e todo outro jenoro de necessidade de botica e muyta parte das cousas dela que ajnda ca nõ sam praticadas q sam muy medecynaes e encemço em tanta cantidade que casy como ca nesas partes com elle se bream e garnecẽ as naos e navyos asy se faz la com elle nas suas naaos. Ha muyta tutya em allguãas cidades da Yndia carregã pera Meca naaos de tanta delgadeza e asy fynas q la antrẽ os mouros de Meca e daquellas partes e q contynuadamẽte se faz disso abastado trauto sam de grande jstyma e vallia e desta mercadarya e doutros panos de que geralmente se vestem as jentes de huma soo provincia chamada daabul pasam cada ano a Meca duas tres naaos carregadas q levam cada huma desta fazenda vallya de e ducados de que algumas mostras nos trouxeram.*

*Açuçar teem que se faz do vinho de palma e tambem de canas nõ e da sorte do nosso de caa porẽ em sustancia açuçar e he feyto assy como farynha. Lyno alpes de quatro sortes de fynesa e em muyta soma, procellanas q vem doutras provincias de fõra da Yndia a ella venderse e em asaz cantidade de que os nossos agora nos trouxerã algũas peças e de toda a outra mais sorte de mercadarya e pedrarya preciosa, mynas douro descobrim tam bem de que esperamos com ajuda de Nosso Srr. deos m.<sup>to</sup> fructo. O Rey desta cidade de Calecut em que os nossos mais continuamente passaram e estiveram etc.*

*Vuas assy como as nossas e muito trigo que se lã chama formento, peras, maçãs, nozes, figos, amendoas e romaes e outras muytas fruytas da sorte das de cá. Ha em huma grande jlha da india e em outras partidas della tambem ha muyto trigo. Comumente porẽ se gasta arroz que he em grande abastança; muytos gados vacunas e myudas e em muyta soma, muytas galinhas como as nossas e ainda perdizes que ha... Nas costas: .... a Roma, do descobrimento (85).*

¡Como era pobre, em confronto com estas relações, a carga da náu *Bretõal* (86).



## VI—O VALOR MERCANTIL DO PAU BRASIL



NEGÓCIO das especiarias e drogas orientais representava o ramo mais lucrativo do comércio dos séculos XV e XVI. As ideias dos descobridores espanhóis e portugueses giravam em volta desse problema: «achar a terra *ubi piper et auri copia*». Assim se expressa um ilustre investigador e arqueólogo (87) caracterizando sob o aspecto económico a época que estudamos.

As especiarias vinham a Lisboa e daqui eram reexpedidas para as praças comerciais da Europa. Como depoimento da actividade mercantil manuelina leia-se o seguinte e instructivo documento:

(85) Torre do Tombo, *Colectção de S. Vicente*, vol. 3.º, fl. 511.

(86) Encontrámos notícia muito posterior de outra náu, chamada esta *Francesa* (uma das tomadas por Pero Lopes de Sousa), que descarregou em Vila Nova de Portimão a sua carga de pau brasil e de que se conserva na Torre do Tombo o respectivo regimento.

(87) Joaquim de Vasconcelos, *Archeologia Artistica*, vol. I, fas. IV, pág. 136.

## HISTÓRIA DA COLONIZAÇÃO PORTUGUESA DO BRASIL

Carta escrita de Veneza, em 1508, por Vicente Rodrigues de Calvos, contendo os preços das especiarias nessa praça comercial

Senhor—Ao primeiro dia de fevereiro depois de minha chegada de palenço escrevi a vossa alteza e outra juntamente com o escrivã nas quaes dej larga conta a vossa alteza asy da descarrega da naao nazare e do que pasará a naao ferros e hã dos navjos q levej per a dita descarrega. com torrieta e o q aproveitou minha yda laa e peso como doutras cousas as quaes cartas enviej per via de jã francisco de laleita e creio q serã dadas a vossa alteza. Depois S<sup>or</sup>. acaso se fez hã correio per a genoa a presa e escrevi brevemente a vossa alteza por me topar fora da pousada e a tempo da partida do dito correio e a quall alem do q nela escrevi me Reportej a esta.

A descargua dos navjos q forã a levar a naao a palenço e asi da naao ferros e despachalos açucares das alfandegas e direitos desta terra foy algũ tanto espaçosa por ser no tempo q vierã as tres gualdes de barute como escrito tenho e a vossa alteza a qual cousa durou todo o mes de fevereiro e asy e os agasalhar em magazẽs e lugares q lhe conpriã e achou me S<sup>or</sup> a vinda desta (sic) naaos tanto sem dinheiro pera as despessas q me conpriã fazer por q como o escrito tenho a vossa alteza do dinheiro q puder fazer nos açucares do anno pasado paguej as divjdas q gaspar diaz deixou feitas e outras q eu fiz e o que mais vido tenho he a tempo larguo e como mjlor pude a preço de quatro dinheiros e meo o cento das liras como vossa alteza mais largamete terã visto per mjnas cartas | de modo S<sup>or</sup> q nã tive outro Remedio se nã tomar a cayno tres mjll e nove çentos e vinte dinheiros com q paguej e cõ o q tinha os fretes das ditas naaos como dïso dara gonçalo dalmeida escrivã da dita naao nazare ou o patrã dela conta a vossa alteza e asy paguej os direitos da alfandega q sam quatro por cento afora outras despessas de pesadores e escrivães etc. Em o quall buscar de dinheiro me vy e açaz fadiga por a terra estar tã estreita de dinheiro por preepito desta guerra do emperador contra esta senhoria como por bancos q quebrarã aqui e e lloa pera onde se estes cambos fazẽ como mjlor partido q pera outra parte.

Os panos de seda e de laã e outras cousas q envio na dita naao nazare a vossa alteza como tudo yra deccrardo e asy os preços e medidas todas sam fiadas a tempo dele breve mais do q eu qujsera e delas o mjlor q pude pera o quall S<sup>or</sup> escrevi a vossa alteza que pera mais seu servijço me devja loguo mandar acudir cõ dinheiro em letra por que o cambio q fez pera lloa vem aqui o pagamento dele a xb de junho q vira | e eu nã creio seg<sup>o</sup> a boa venda q os açucares agora tem por Respeito desta guerra e njnguẽ nã vir de fora comprar nã da terra a dinheiro contado | que poderej pagar ao dito tempo nem as sedas e panos q vã. | e pera fazer ma venda dos açucares e abaixar os preços por tocar algũ dinheiro nã me parecej servijço de vossa alteza fazelo sendo tanta soma delas e como huã vez abaixassem hirã sempre per hũ estio. | e seria queimalos pera o quall bejarej as maõs de vossa alteza loguo me mandar proujsam pera ysto por que njsto se adianta provejto e servijço de vossa alteza e a mjn tira de mjnguoa vmdo o tempo e nã conprindo cã as partes. |

As naaos nã poderã ser despachadas mais cedo por que os veludos avelutados e cetins velutados mandej fazer na fineza q vossa alteza me escreveo por que feitos nã sacharã daquela sorte e asy os tatetas dobrados e o tempo de serem feitos he por xb deste março em q estamos e tenho ja em poder feitos casy todos os quaes herã com as outras cousas em a dita naao grande por yrẽ mais seguras e mjlor q a dita naao vaj sem frete nã hera bem q se partise sem estas cousas por q nam sey quando se achara pasagem. | e em a naao grande estar em palenço e nã aqy fez mujto menos custo por q casy toda a gente dela andou qua ate guora estoutra naao ferros esperou por mjn por q tanto q tever as sedas Recolhydas | me parto nela vin dampulha a dar the carrega do sailite pera que tambem me conpre boa soma de dinheiro e em o logo aviar e enviar a vossa alteza sem ter dinheiro tenho usado tanta deligençia quanta creio q njngẽ poderã ter mais.

Ja escrevi a vossa alteza tres vezes sobre o frate da naao grande e como se desatou de tudo mateu çine do que me fez escrever a vossa alteza depois S<sup>or</sup> ate quy se buscou todo rremedio pera frete e nã se achou somente alguas cousas q a dita naao levã de viagem pera esses lugares do camjnh de que se fitara algũ precalço. | por a naao S<sup>or</sup> vyr tarde se nã achou frete e crea vossa alteza q nã pude ca mais fazer, de tudo o que levarã a vossa alteza hera deccrardo e os preços e medidas e casy a tudo esteve gonçallo dalmeida de q se vossa alteza pode enformar. | e asy das carezas de caa q njnguẽ o crera senã quem o vir pera o q soya ser e tempos pasados por q S<sup>or</sup> como çarrou o principall todas as outras cousas alevatarã e nã vierã na avonança q soya vir.

Mjnhã partida S<sup>or</sup> daquy na dita naao ferros sera e todo caso nã o estorvando o tempo e Deus querendo a xb deste março e levo na dita naao bizcoito pera dar de viaje a naao grande e as sedas e panos e outras cousas de vossa alteza pera lhe tudo dar e asy hũ avjto q lhe qua mandej fazer por q vinha a dita naao grande desamarrada e rrequereome o patrãõ da parte de vossa alteza. o preço das espeçarias agora sam estes nesta cidade pimenta o çarguo a cem dinheiros no quall ha iijj sentaraes e cada sentarall tem duas arrobas e mea de la. gengivre beledi a xx dinheiros o çento das liras. gengibre mequj a xbiij ç— dinheiros o çento. canella a xxx dinheiros o çento. maças lxvxx bj dinheiros o çento. nozes a xxx dinheiros o çento. canela longa a Riij dinheiros o çento. cravo a dez grossos a lira e destes grossos ha no ducado xxliij. Estoraque a xbiij ç— dinheiros o çento. pimenta longa a bij grossos a lira. gardamomo a bij grossos a lira gualanga a cinco grossos a lira. jmcenso a x dinheiros e meo o çento. Carpo valsamoer a bij grossos a lira. Canfora a xxij grossos a lira. bemjuy a xbj grossos a lira. lenho aloa a xxx grossos a lira. almizquer a b dinheiros e meo a lira. anbra a tres dinheiros a lira. E todas outras especies drogarias estã no mesmo preço dante como escrito tenho a vossa alteza e ha hũ mes q estavã mais altas. | depois da vinda das gales. | as quaes trouxerã todas tres oitocentos e setenta e sete colos desneclaria o q em outros tempos nã hera carrega jmeira de hũa e os preços q laa custarã ho mais alto xx e xxx por çento do q quaa valem per çarguo e esporta | as outras tres gales q hiã peralexandria Retornarã do camjnh e vierã a candea autsadas do garabelho q laa levantarã os mouros as quaes e q foy o tboxador do soldã e e q hã a divjda velha e cobre o q nã qujserã mas ante lançarã maõ por o dinheiro e mercadores dos mercadores q hiã nelas | e esta cousa esta asy calada 49—242 Dïj d v < 72 p q uj op L vnz b q y 2 < 6 L19 yqn y yn 819. |

Bejlo S<sup>or</sup> as muj Reaes maõs de vossa alteza cuja vida e muj Reall estado Deus acreçente e prospere como deseja de veneza liij dias de março de 1508—v.º Rõiz de calvos.—Corpo Cronologico, Parte 1.ª, Março 6, N.º 87.





## APÊNDICE A

## Confirmação da capitania da ilha de S. João (Fernão de Noronha) a seu trineto João Pereira Pestana (1692)

Dom Pedro por graça de Deos Príncipe de Portugal e dos Algarves etc. Como Regente e governador dos ditos Reinos faço saber aos que esta minha Carta de Confirmação por susseção virem que, por parte de João Pereira Pestana, filho legítimo barão vnico que ficou por falecimento de João Pereira Pestana seu Pai, netto e herdeiro da Caza de seu Avô, Fernão Pereira Pestana de Loronha, donatario que foi da Ilha de São João, me foi apresentada huma Carta tirada da Torre do Tombo, asinada por João Duarte de Rezende, guardador della (sic.) [per] vertude de huma minha proviçõ, que para esse effeito se passou, de que o treslado he o seguinte:

Dom Pedro, por Graça de Deos, Príncipe de Portugal e dos Algarves etc. Como Regente e governador dos ditos Reinos e Senhorios etc. faço saber que, por parte de João Pereira Pestana, foi apresentado ao guarda-mór da Torre do Tombo huma proviçõ, feita em meu nome, passada pella minha chancellaria, nas costas de húa sua petiçõ de que tudo o treslado he o seguinte:

Diz João Pereira Pestana que para bem de seus requerimentos lhe he necessario o treslado das Cartas e Mercês e mais documentos que elle supplicante aponta, que estão na Torre do Tombo, e por que se lhe não podem passar sem proviçõ de Vossa Alteza—Pede a Vossa Alteza lhe faça mercê mandar passar proviçõ para se lhe darem as certidões referidas na fórma costumada e Receberá mercê.—*Despacho* —Passe na fórma do estillo. Lisboa, dezanove de Dezembro de seis centos setenta e tres. Rubricada com cinco rubricas dos ministros do Desembargo do Paço.

Dom Pedro, por Graça de Deos Príncipe de Portugal e dos Algarves etc. Como Regente e governador dos ditos Reinos e Senhorios etc. mando a vós, guarda-mór da Torre do Tombo que façais dar a João Pereira Pestana, nomeado na petiçõ atrás escrita, o treslado dos papéis de que nella trata, os quaes se lhe darão na fórma da proviçõ passada pera se darem semelhantes treslados.—O Príncipe Nosso Senhor o mandou pellos Doutores Francisco de Miranda Henriques e Manoel de Magalhães de Menezes, ambos do seu Conselho e seus Desembargadores do Paço. Manoel do Couto a fes em Lisboa a vinte e dous de Dezembro de mil seiscentos e setenta e tres. Jacinto Fagundes Bezerra a fês escrever.—Manoel de Magalhães de Menezes—Francisco de Miranda Henriques.

Em cumprimento da dita proviçõ se buscãrõ os livros da Torre do Tombo pello escrivão della que esta subscreevo, e no Liuro dos Registos da Chancellaria de Officios e mercês de padrões do anno de mil e quinhentos sessenta e dous e mil e quinhentos e sessenta e tres, escrivão João da Costa, a folhas duzentas setenta e duas verso, está a carta de que o treslado he o seguinte:

Dom Sebastião, por graça de Deus Rei de Portugal e dos Algarves daquem e dalem mar, em Africa Senhor de Guiné e da Conquista navegação Commercio de Ethiopia Arabia Persia e da India etc. A quantos esta minha Carta virem fago saber que por parte de Fernão de Loronha, filho de Diogo de Loronha já falecido, me foi apresentado hum Alvará del-Rei meu Senhor e Avô que Santa Gloria haja de que o treslado de verbo a verbo he o seguinte:

Eu El Rei fago saber a quantos este meu Alvará virem,

que Diogo de Loronha me enviou dizer que El Rei meu senhor e padre, que Santa Gloria haja, fizera mercê a seu pai, Fernão de Loronha, da Ilha de São João, que está sessenta legoas ao mar do Cabo de São Roque da terra do Brazil. E assim da capitania della em sua vida e de hum seu filho mais velho, que ficasse por seu fallecimento, e que pagaçe o quarto e dizimo de tudo o que nella ouvesse e aproveitasse por duas Cartas que tinha por mim confirmadas e que, por quanto elle era filho mais velho que por falecimento do ditto seu pai ficara, e o trebuto do quarto e dizimo era mui grande e elle havia de fazer muita despeza, e aproveitar a dita Ilha me pedio lhe fizesse mercê della e da Capitania della de juro e herdade com a Jurdição que por minhas provições tem os Capitães das Capitãias e terras do ditto Brazil e sem pagar mais que o dizimo de todo o que nella ouvesse, e aproveitasse como os outros Capitães são obrigados a pagar do que ouverem e aproveitarem nas terras de suas Capitãias e avendo eu respeito aos serviços do dito Fernão de Loronha, seu pai, e aos que do ditto Diogo de Loronha tenho recebidos e ao diante espero de receber, me praz de lhe fazer mercê da dita Ilha e Capitania della de Juro e herdade com a jurdição e clauzillas e declarações contheudas nas Cartas que os ditos Capitães da terra do Brazil de mim tem, e quero que de todo o que na dita Ilha ouver e aproveitar pague sómente o dizimo, como pagão os ditos capitães, e para sua guarda e minha lembrança lhe mandei dar este para por elle lhe ser feita Doação em fórma conforme ás que têm os ditos Capitães do Brazil de suas Capitãias e terras, e este se cumprirá posto que não passe pella Chancellaria sem embargo da ordenação em contrario, Pedro da Costa o fez em Almeirim, a vinte e nove de Janeiro de mil e quinhentos e quarenta e sete, eu Manoel de Moura o fis escrever.

Pedindo-me o ditto Fernão de Loronha que por quanto o ditto Diogo de Loronha, seu pai, era falecido e em sua vida não tirara doação em fórma da Capitania da dita Ilha e elle era o seu filho mais velho a que por direito a successão da dita Ilha e Capitania della pertencia lhe mandasse por bem do ditto Alvará passar sua Doação em fórma e, avendo eu respeito ao que assim diz, e o fazer serto por huã Carta testemunhavel com o ditto de muitas testemunhas assinada pelo Doutor Manoel de Almeida, fidalgo de minha Caza, do meu desembargo, Juiz dos feitos, e causas das Justificações de Guiné e da India que vista em minha fazenda do negocio da India ser elle o ditto Fernão de Loronha o filho mais velho do ditto Diogo de Loronha e concitando eu quanto serviço de Deos e meu e proveito e bem de meus Reinos e senhorios, e ser a costa, terra e Ilhas das ditas partes do Brazil povoadas e aproveitadas assim para com isso os gentios e naturaes da terra virem em conhecimento de nossa Santa fee catholica como tambem pello proveito que a meus Reinos e senhorios e aos naturaes e subditos delle se segurã das ditas terras se povoaarem e aproveitarem hei por bem e me praz, pellos ditos respeitos, fazer mercê e irrevogavel Doação entre vivos valedoura deste dia para todo sempre ao ditto Fernão de Loronha, filho mais velho do ditto Diogo de Loronha, de juro e herdade para elle e todos seus herdeiros e successores que apoz elle virem assim descendentes como transverçaes e collitras, como ao diante será deccla-



rado da dita ilha de São João, que está sessenta legoas ao mar do Cabo de São Roque das terras do Brazil, e quero e me praz que elle dito Fernão de Loronha e todos seus herdeiros e successores, que a dita ilha herdarem, e socedarem se possam chamar Capitães Governadores della, com a qual Capitania e Governança elle e todos seus successores, no modo sobre ditto, poderão uzar da jurdição civil e crime da dita ilha na fórma e maneira seguinte:

Poderão per si e seu ouvidor estar á eleição dos Juizes e officiaes e a limpar e apurar as pautas e passar Cartas de confirmações aos ditos Juizes, e oficiaes os quaes se chamarão pello dito Capitão e governador, e elle porá ouvidor que poderá conhecer dauções novas, e dapellações, e agravos na dita ilha e os ditos Juizes darão appellação o ditto seu ouvidor nas quantias que mandão minhas ordenações e do que o ditto seu ouvidor julgar assi per aução nova como per appellação e agravo sendo em causas civis não haverá appellação nem agravo até á quantia de vinte mil reis, e dahí para cima dará appellação a parte que quizer appellar para o meu ouvidor geral das ditas partes do Brazil, ou a quem o ditto cargo servir. E assim terá o ditto Capitão e Governador e seu ouvidor Alçada nos feitos crimes, e que alguns escravos e gentios foram acuzados de cazos em que per direito e minhas ordenações he posta penna dasoutes ou cortamento dorelhas, e assi nos cazos em que aos plões e christãos livres pello mesmo modo he posta penna dasoutes ou degredo até tres annos, e nos cazos das pessoas de mais calidade terão sómente alçada até hum anno de degredo fóra da Cappitania, e nas pennas pecuniarias até vinte cruzados sem de suas sentenças nos ditos cazos aver appellação nem agravo, e em todos os outros agravo cazos que não forem dos assima ditos dará appellação e para o meu ouvidor geral das ditas partes do Brazil, ou a quem o ditto cargo servir, ou appellação para elle por parte da Justiça quando não ouver parte que queira appellar naquelles cazos e que por bem de minhas ordenações se deve appellar por parte da Justiça.

E assim me praz que o ditto Capitão e governador e todos seus successores póssão per si fazer villas todas, e quaesquer povoações que se na dita ilha fizerem, e lhes a elles parecer que o devem de ser as quaes se chamarão villas e terão termo jurdição liberdades e incinias de villas segundo foro e costume de meus reinos e ao tempo que assi fizerem as tais villas lhe limitarão, e assignarão logo termo para ellas, e depois não poderão da terra que assi tiverem dada per termo fazerem mais outra villa sem minha licença.

E assi me praz que o ditto Capitão e governador, e todos seus herdeiros e successores a que a Capitania da dita ilha vier póssão nóvamente criar e prover por suas cartas os taballies do publico e Judicial que lhes parecerem necessarios nas villas e povoações da dita ilha, e assim o officio de melrinho diante o seu ouvidor e escrivão e quaes quer outros officiaes necessarios e costumados nestes Reinos assim agirão como pello tempo em diante, e dos ditos officios lhe darão suas cartas assignadas por elles e asselladas com o seu sello, e lhes tomarão juramento que servirão seus officios bem e verdadeiramente, e os ditos tabelliaes e escrivães e officiaes e outros que pella dita maneira proverem servirão pellas ditas suas cartas sem mais tirarem outras de minha Chancellaria e quando os ditos officios vagarem per morte ou per erros per se asi he ou per renunçiação os poderão também dar, e as pessoas que os taes officios per qualquer maneira proverem darão regimentos per que os ajão de servir, conforme aos que se dão em minha Chancellaria, o hei por bem que os ditos taballiaes e officiaes e outros se

póção chamar e chamem pollo ditto Capitão e Governador, e os taballiaes lhe pagarão suas penções segundo forma do foral das terras das ditas partes do Brazil, das quaes penções lhe pella dita maneira faço Doação e mercê de juro e herdade para sempre para elle e todos seus successores, e assi lhe faço doação e mercê de juro e herdade para sempre para elle ditto Fernão de Loronha e todos seus successores das Alcaldarias móres das villas e povoações da dita ilha com todas as suas rendas direltos foros trebutos que a elle pretencerem segundo he declarado no foral, as quaes rendas e direltos o ditto Capitão e governador e seus successores averão arcadado para si no modo e maneira contheuda no ditto foral, segundo fórma delle, e as pessoas a que as ditas Alcaldarias móres forem entregues da mão do ditto Capitão e governador, e elle lhes tomarão homenagem dellas segundo fórma de minhas ordenações. E assi me praz fazer merce ao ditto Capitão e governador e a todos seus successores que á dita Capitania pello tempo em diante vier que elles tenham e ajão de juro e herdade pera sempre todas as moendas daoga, marinhas de sal, e quaes quer outros emgenhos, de qualquer calidade que seião que na dita Capitania se podem fazer, he por bem que pessoa alguma não póssa fazer as ditas moendas, marinhas ou emgenhos, senão o ditto Capitão e governador, ou aquelles a que elle para isso der licença de que lhe pagarão aquelle foro ou trebutto em que se com elle consentar; o ditto Capitão e governador e seus successores poderão arrendar e alorar em fiatiola ou em pessoas ou como quizerem e lhes bem vier as terras da dita ilha pellos fóros e trebuttos que quizerem, e as terras não sendo aloradas ou as rendas dellas quando o forem virão sempre a quem soceder nesta capitania pello modo contheudo nesta doação, e das novidades que Deos der nas ditas terras não serão o ditto Capitão e governador, nem as pessoas que da sua mão as trouverem obrigados a me pagar foro, nem direito algum, somente o dizimo a Deos á ordem do mestrado de Nosso Senhor Jezus Christo segundo he declarado no foral; E assim lhe faço Doação e mercê de juro e herdade para sempre da mela dizima do pescado da dita Capitania que he de vinte pelxes hum que tenho ordenado que se pague alem da dizima inteira que pretence á ordem. Mais lhe faço Doação e mercê de juro e herdade para sempre da redizima de todas as rendas e direltos que a dita ordem e a mim de direito na dita Capitania pertence a saber que de todo o rendimento que a dita ordem e a mim couber, assi dos dizimos como de quaes quer outras rendas ou rendimentos de qualquer calidade que seja aja o ditto governador e seus successores uma dizima que é de 10 partes uma, e assi me praz por respeito do cuidado que o ditto Capitão e governador e seus successores am de ter, de guardar e conservar o Brazil, que nas ditas Capitaniaes ouver, de lhe fazer Doação e mercê de juro e herdade para sempre da vintena parte do que liquidamente render para mj, forro de todos os custos, o Brazil que se da dita Capitania trouver a estes Reinos e a conta do tal rendimento se fará na caza da Mina desta cidade de Lisboa, onde o ditto Brazil á de vir e na dita Caza tanto que o brazil for vendido e arcadado o dinheiro delle lhe será logo pago e entregue em dinheiro de contado, pello faltar e officiaes della aquillo que a boa conta na dita vintena montar e isto por quanto todo o brazil que na dita Capitania ouver á de ser sempre meu, e de meus successores sem o ditto Capitão e governador nem outra alguma pessoa poder tratar nelle nem vendello para fora, sómente poderão o ditto Capitão e assi os moradores da dita ilha aproveitar se do ditto brazil na terra no que lhes for necessario segundo he declarado no foral, e tratando nelle

ou vendendo o para fóra encorrerão nas pennas contheudas no dito foral, e assim me praz fazer mercê ao dito Capitão e governador e a seus successores de juro e herdade para sempre que dos escravos que elles resgatarem e duverem na terra do Brazil pôssão mandar a estes Reinos vinte e quatro peças em cada hum anno para fazer delles o que lhes bem vier, os quaes escravos virão ao porto desta cidade de Lisboa e não a outro algum porto e mandarão com elles certidão dos meus officiaes da dita lha de como são seus pella qual certidão lhe os ditos escravos serão cá despachados, sem delles pagarem direitos alguns, nem sinco por cento, e allem das ditas vinte e quatro peças que asi cada anno poderão mandar forras, hei por bem que pôssão frazer por marinheiros e grometes em seus navios todos os escravos que quizerem, e lhes necessario forem. E assi me praz por fazer mercê ao dito Capitão e governadores, e seus successores e aos uezinhos, e moradores da dita Capitania que nella não pôssão em tempo algum aver direitos de sizas nem impossições, saboarias, nem trebuto de sal nem outros alguns direitos, nem tributos de qualquer calidade que sejam saluo aquellos que por bem desta Doação he do foral são ordenados que aja. E esta Capitania, e governança rendas, e bens della hei por bem e me praz, que se erde e sucedão de juro e herdade para todo sempre pello dito capitão e seus descendente, filhos e filhas legitimos, com tal declaração que em quanto ouver filho legitimo varão no mesmo grão não suceda filha posto que seja de maior idade que o filho, e não auendo macho, ou auendo e não sendo é tão propinquo grão ao ultimo possuidor como a femea, que então suceda a femea em quanto ouver descendentes legitimos machos ou femeas que não suçada na dita Capitania bastardo algum e não auendo descendentes machos, nem femeas que então sucederão os bastardos machos, e femeas, não sendo porém de danado coitto, e succederão pella mesma ordem dos legitimos, primeiro os machos, e depois as femeas em igual grão, com tal condição que se o possuidor da dita Capitania quizer antes deixar a hum seu parente transverçal que aos descendentes bastardos quando não fiver legitimos o pôssa fazer, e não auendo descendentes machos nem femeas legitimos nem bastardos da maneira que dito he, em tal caso soçederão os ascendentes machos, femeas, primeiro os machos, e em deffeito delles as femeas, e não auendo descendentes nem ascendentes soçederão os transvercaes pelo modo sobre dito, sempre primeiro os machos que forem em igual grão, e depois as femeas, e nos cazos dos bastardos o possuidor poderá se quizer deixar a dita Capitania a hum transverçal legitimo, e tirallo aos bastardos posto que sejam descendentes e muito mais propinquo grão, e isto hei así por bem sem embargo da Lei mental que diz que não soçada femeas nem bastardos, nem transvercaes, nem ascendentes por que sem embargo de todo me praz que nesta Capitania soçedão femeas e bastardos não sendo de colitos damnado e transvercaes, e ascendentes de modo que já he declarado; e outrosi quero, e me praz que em tempo algum se não pôssa, a dita Capitania e couzas della de que por esta Doação faço mercê ao dito Fernão de Loronha, partir nem escambar, espedaçar, nem em outro modo enlhear, nem em cazamento a filho, ou filha, nem a outra pessoa dar, nem pera tirar pai, ou filho, nem alguma outra pessoa de cativo nem pera outra obra, posto que seja mais pladosa por que minha tenção e vontade he que a dita Capitania e governança rendas e bens della ao dito Capitão por esta Doação dados andem sempre juntos, e se não partam nem alienem em tempo algum, e aquelle que a partir, ou alienar ou espedaçar, ou der em cazamento ou fizer outra

couza por onde aja de ser partido ainda que seja muito pladosa por esse mesmo respeito perca a dita Capitania e governança e se passe directamente aquelle a que ouver de ir pela sobredita ordem de succeder. E assi me praz que por cazo algum de qualquer calidade que seja que o dito Capitão e governador, ou cada hum dos que pello tempo em diante forem comelão por que segundo direito e leis destes Reinos mereção perder a dita Capitania jurdição e rendas della, a não perca seu successor saluo se for tredor á Corôa destes Reinos, e em todos os outros cazos que cometer, seja punido e castigado quanto o crime o obrigar, e porém seu successor não perderá por isso a dita Capitania e governança e a jurdição e rendas della como dito he. E hei por bem e me praz que o dito Fernão de Loronha e todos seus successores que á dita Capitania e governança vier uze inteiramente de toda a jurdição poder e alçada nesta Doação contheudas assim e da maneira que nella he declarado porque pella confiança que delles tenho que guardarão nisso todo o que cumpre a serviço de Deos e meu e bem do povo e direito das partes, o hei assim por bem. E esta mercê he faço como Rei e Senhor destes Reinos, e assim como governador e prepetuo administrador que são da Ordem e Cavalalaria do Mestrado de Nosso Senhor Jesus Christo e por esta prezente Carta dou poder e autoridade ao dito Fernão de Loronha que elle per si e por quem lhe aprouver pôssa tomar e tóme posse real, corporal e actual da dita lha, capitania e governança, jurdição, rendas, e bens della e das mais couzas contheudas nesta Doação e uze de tudo inteiramente como se nella conthem, a qual Doação hei por bem quero e mando que se cumpra e guarde em todo e por todo com todas clauzulas condições e declarações nella contheudas e declaradas, sem mingoa nem desfalecimento a Lei, e para todo o que dito he derrogo, hei por derogada a Lei Mental e quaesquer outras leis, e ordenações, direitos graças e costumes que em contrario disso aja ou pôssa auer por qualquer via ou modo posto que sejam taes que fosse necessario serem aqui expressas e declaradas de uerbo a uerbo, sem embargo da ordenação do segundo Livro titiello corenta e nove que dis que quando se as tais leis e direitos derogarem se fará expressa menção dellas, e por esta prometo ao dito Fernão de Loronha e a todos seus soçessores que nunca em tempo algum vá nem consinta hir contra esta minha Doação em parte nem em todo, e rogo e encomendo a todos meus successores que lha cumprão e guardem e mandem cumprir e guardar, e assim mando a todos os corregedores e Desembargadores e ouvidores e juizes e justiaças officiaes e pessoas outras de meus Reinos e senhorios, que cumpram e guardem e façam inteiramente cumprir e guardar esta minha Carta de Doação e todas as couzas nella contheudas, sem duvida, e barguo, nem contradicção alguma que lhe a ello seja posta por que assi he minha mercê e por firmeza do que dito he, he mandei dar esta minha carta asellada com o meu sello pendente, Francisco Lopes a fez em Lisboa a vinte de Maio anno do Nascimento de Nosso Senhor Jesus Christo de mil e quinhentos sincoenta e nove, e esta Carta de Doação está escrita em duas folhas de purgaminho afora esta as quais são ambas assinadas ao pé por Dom Gillianes da Costa do meu Concelho e vedor de minha fazenda e eu Bertollameu Froiz a fiz escrever. Hei por bem que esta Carta de Doação paçe pela Chancellaria, posto que seja passado o tempo em que por ella ouvera de passar e pagará sómente a chancellaria direita como se passara em tempo. Antonio Vieira a fez em Lisboa ao primeiro dia de Dezembro de mil e quinhentos secenta e dois.

E não diz mais no Registo da dita Carta de que foi



pedido e trespassado por parte de João Pereira Pestana que lhe mandei dar em esta minha Carta, a que se dará tanta fé e crédito como ao proprio registro que está no dito Livro donde foi tirado, e com elle consentado. Dada na cidade de Lisboa, o Principe Nosso Senhor o mandou por João Duarte de Rezende fidalgo de Sua Casa Cavaleiro da Ordem de Sam Bento de Aviz e guarda mór da Torre do Tombo, Manoel Pacheco da Souza a fez aos vinte e cinco dias de Janeiro de mil e seis centos e setenta e quatro e vai escrita em seis meias folhas com esta e eu Manoel Pereira Souto Maior a fis escrever; João Duarte de Rezende.

Pedindo-me o dito João Pereira Pestana por mercê que por quanto elle era o filho legitimo varão unico que ficara por fallecimento do dito seu pai João Pereira Pestana, e neto e herdeiro da casa de seu avô Fernão Pereira Pestana de Loronha, senhor e Donatario que foi da ilha de São João a quem pertencia suceder, como constava por sentença de Justificação do Doutor Joseph Pinheiro do Concelho de minha fazenda e juiz das justificações della, que apresentou, houvesse por bem mandar-lhe passar carta de confirmação por sução da dita ilha de São João, que está no Cabo de São Roque secenta legoas ao mar das terras do Brazil, de juro e herdade na fórma da Carta, que teve o ditto seu avô, de que sendo dado vista ao procurador da Corôa não teve a isso duvida e visto por mim seu requerimento e os documentos que apresentou, sentença de justificação, por que consta ser o dito João Pereira Pestana filho legitimo varão unico que ficou por fallecimento de João Pereira Pestana seu pai, e neto e herdeiro da casa de seu avô Fernão Pereira Pestana de Loronha, e a reposta do procurador da Corôa a quem mandei dar vista, e não se lhe offerceço a isso duvida e querendo fazer graça e mercê ao dito João Pereira Pestana, hei por bem e me praz de lhe confirmar a carita nesta incorporada, e lha confirmo e hei por confirmada por successão do ditto seu pai e avô para que por ella tenha e aja e possua a dita ilha de São João que está no Cabo de Sam Roque sessenta legoas ao mar das terras do Brazil de juro e herdade assim e da maneira que a teve e possuio o dito Fernão Pereira Pestana de Loronha, seu avô, peella Carta nesta incerta e conforme a ella, e por esta presente Carta dou poder e autoridade ao ditto João Pereira Pestana que elle, per si e por quem lhe aprover, possa tomar, e tóme, posse real, corporal e actual da dita ilha, Capitania e governança, jurisdicção, rendas, e bens della, e

das mais cousas contheudas nesta Doação e uze de tudo inteiramente como se nella conthem, a qual hei por bem quero e mando que se cumpra e guarde em todo e por todo, com todas as clauzulas condições e declarações nella contheudas e declaradas sem mengoamento nem desfalecimento algum ao ditto João Pereira Pestana e a todos seus successores. Pello que mando a todos os Dezembargadores, Corregedores, ouvidores Juizes e justifiças officiaes e pessoas destes Reinos e senhorios que cumprão e guardem e fação inteiramente cumprir e guardar esta minha Carta de confirmação por successão e todas as couzas nella contheudas sem duvida, embargo, nem contradicção algua por que assim he minha mercê, e por firmeza de tudo lhe mandei dar esta minha Carta de confirmação por successão, por mim assinada e sellada com o meu sello pendente e pagará os novos direitos, que dever, na fórma de minhas ordens. Dada na cidade de Lisboa aos dezanove de fevereiro, Bertollameu Roiz a fez, anno do nacimento de Nosso Senhor Jesus Christo de mil seiscentos setenta e quatro, e eu Bento Teixeira Feo a fiz escrever.—O Principe—Marquez mordomomór Presidente—João Velho Barreto—

Hei por bem que esta Carta de confirmação passe peella Chancellaria sem embargo de por ella não haver passado no termo da Lei e della em contrario. E pagará os de novos direitos cento e noventa rs. que se carregarão ao thezoureiro delles a folhas 236, do Livro 2.º de sua receita como constou por conhecimento em fórma registado no Livro 2.º do Registro Geral a folhas 412. Luis Godinho de Niza a fez em Lisboa ao dia de Janeiro de mil e seiscentos noventa e tres—Joseph Fagundes Bezerra a fez escrever.—El Rei—

Por resolução de Sua Magestade de 6 de Dezembro de 1692, em consulta do Dezembargo do Paço—João Lamprea de Vargas—Diogo Marchão Themudo—Francisco Mousinho de Albuquerque.

Pagou 32\$400 rs. com o meio dobro e aos officiaes com o meio dobro 24\$100 rs. e ao escrivão das confirmações 9\$600 rs. Lisboa 31 de Janeiro de 1693. e ca postilla 140 rs. —Dom Francisco Maldonado. A folhas 267 v. do Livro 2.º da Receita dos Novos Direitos ficão carregados ao thezoureiro delles. João Ribeiro Cabral, 32\$400 rs. desta Carta de Confirmação. Lisboa 31 de Janeiro de 693.—João Ribeiro Cabral—Innocensio Correa de Moura.—Chancellaria de D. Pedro II (Doações), Livro 3, fols. 100.—

## APÊNDICE B

Liuro da nãoo bertoa que vay pera a Terra do brazyll de que som armadores bertolameu marchone e benadyto morelle e fernã de lloronha e francisco miz que partio deste porto de Lix.<sup>a</sup> a xxij de feureiro de 511

1º do dia que partimos da cidadide de (sic) llixboa pa ho brazill ate que tornamos a portugall

Em sabado xxij dias feureiro era de 1511 anos partio naoo bertoa de diamte de samta caterina pa ho brasil e no ditto dia fomos de fora seguindo ho camjnho das Canarias em tempon de tomarmos as pescarias como no Regimêto del Rei noso Sñor mãda

Aos xxxij dias de feureiro em sesta feira chegamos as canarias e a dous dias de março em domingo a tarde começamos nossa pescaria e no ditto domjgo fomos llogo seguindo nosa vjagem pa ho brasil

Aos bj dias do mes da brill em domjgo de llazaro chegamos a ujsta do rio de sam francisco tera do brasil

Aos x bij dias dabril em quimta feira de treuas chegamos a baia de todollos santos a xij dias do mes de malo em seguda feira partimos pa cabo frio

Aos xxxbij dias do mes de malo em seguda feira achegamos ao porto de cabo frio

Aos xxxbij dias do mes de julho partimos de Cabo frio pa portugall

## HISTÓRIA DA COLONIZAÇÃO PORTUGUESA DO BRASIL

Aos bilij dias do mes de setembro em dia de nosa Sñora vimos terra de guine junto cõ sanaga

Aos bil dias do mes de outubro vimos ho piço jha dos açores e fizemos nosa rota pa p<sup>r</sup>ugall

Aos xx dias do mes de outubro em domjgo pela manhã vimos ho cabo de espiche

Aos xxij dias do mes de outubro è quarta feira emtra-mos polla carreira de sam giam

Aos xij dias de março p<sup>r</sup>ovjca cristouam piz capitam da naoo bertoa haa sua companhia o seu Regimêto pa sabe-rem a maneira que aujam de ter na dita viagem

### Regimêto do capitam

1º do Regimêto do capitam que eu duarte fez esp<sup>r</sup>uam trelladei em este lliuro doRei noso Sñor

A maneira que vos muito homrado cristouã piz que his p<sup>r</sup> capitam da naoo bertoa aa Resgate do brazill aves de ter è toda a viagem e asi no dito Resgate he a seguinte

Como partirdes davante Restello fares vosso camjnho dreitame te as pescarias omde estares os dias que abastarem ate fazerdes o que vos for necessario e acabada sigires vosa viagem ate a terra do dito brazill sem tocardes è nenhuma ilha ne em parte allgã da costa de guine e sendo chegado a terra do dito brazill sem tocardes è nenhuma ilha ne em parte allgã da costa de guine e sendo chegado a terra do dito brazill asentares uoso Resgate cõ toda seguramça de nos nã acõteçer p<sup>r</sup> egano ne p<sup>r</sup> outra allgã maneira nenhã caiam de que vos possa vir dano a vos nem allgã pesoa da dita naoo nem p<sup>r</sup> da ao que compre armaçam della

### Regimêto

Asemtando o dito Resgate como dito e fares todo o que bem poderdes pello fazer cõ todo p<sup>r</sup>oueito darmaçã e no menos tempo que ser poder procurando todo o que em vos fior p<sup>r</sup> averdes toda a carregua de bõo brasil e cõ me-nos desp<sup>r</sup> que se poder fazer

todos os paos do dito brasil que se caRegarem na dita naoo emtraram nella e se aRumaram p<sup>r</sup> como que se fara peramte vos e peramte o esp<sup>r</sup>uam della que os asentara cõ boa decra-ramçom em seu lliuro em tall maneira que nõ possa njsõ aver nenhõ erro e aRumamçom dellas mãdres fazer è tall modo que possa trazer a dita naoo a mais soma que ser poder nem vir cousa allgã della de vazio

defenderdes ao mestre e a toda a companhia da dita naoo que nõ faça nem nhõ mall nem dano a agente da terra e se allgem fezer o contrario o fares asi esp<sup>r</sup>ueuer ao dito esp<sup>r</sup>uam e se vos p<sup>r</sup> allgã respeito lhe nam mãdardes que o faça elle de seu officio sera obrigado de o asi cõprir so pena de perder ametade de seu ordenado pa o esp<sup>r</sup>itall de todollos santos desta cidade e qualquer pesoa da dita naoo que esto nam ga dar perdera isso mesmo ametade de seu soldo e allem da que lhe for dada qualq<sup>r</sup> outra pena que p<sup>r</sup> justiça mereçer segudo a callidade do que fezer como se o fezer cõtra cada hã das pesoas da dita naoo ou de caa do reino p<sup>r</sup> ser muj necesario a serujço delRei noso Snor e bem do dito Resgate ser tratado p<sup>r</sup> todos melhores melos que se poder e sem nem nhõ escamdallo pello muj<sup>to</sup> dano que dello se pode seguir

notificares isso mesmo a toda a dita cõpanha que nõ Resgate

nem venda nem troquem cõ a yemte da dita terra nem nhãas armas de nem nenhuma sorte que seia punhas nem outras nem nhãas cousas que sam defesas pello samto padre e por ellei noso Sñor e poderom lleuar faças e tisoiras como sempre lleuaram

Requereres ao dito esp<sup>r</sup>uam que esp<sup>r</sup>ua em seu lliuro todollos papagaos e gatos e esp<sup>r</sup>auos e qualq<sup>r</sup> outras cousas qua cõpanha da dita naoo de llaa trouer decramando o de cada hã pa se qua a Reçadarem os direitios do dito Sñor os quaes esp<sup>r</sup>uos nõ poderom trazer salloo lleuando os orde-nados pellos armadores e p<sup>r</sup> que pella acupaçam que os mareantes e pesoas outras que lla uam tem na compra dos ditos esp<sup>r</sup>uos e papagalos p<sup>r</sup> omde o aviãmeto que cada hã poderia dar a carga da dita naoo e asi mesmo que esp<sup>r</sup>uea p<sup>r</sup> seus nomes no dito lliuro todollos mareantes que fossem na naoo e nõ consemtirdes que nenhuma pesoa que nella va possa comprar ferrameta que pa iso lleuem somete o posam fazer depois da dita naoo e se allgã falleçerem na viagem assente lloguo o dia e mes em que for pa a comta do roll do que se ouuer de dar a seus erdeiros e uos teres cuidado quando a cõteçer que allgem for doemte lhe fares llembraçam se a nõ fuer feita cedulla ou testameto que o faça lloguo e o dito esp<sup>r</sup>uam que seia a isto dilligente e lhe fares toda llembraçam que vos bem paReçer pa todo descarego de sua cõciencia em tall maneira que se o ds quiser lleuar o ache em camjnho pa sua saltuaçam

E se allgã fazemda e vistido ou quaes q<sup>r</sup> outras cousas ficarem p<sup>r</sup> sua morte lloguo as mãdres esp<sup>r</sup>ueuer pante nos ao dito esp<sup>r</sup>uam em hã to que fara em seu lliuro e tudo pores a tall reçoço que se nõ possa p<sup>r</sup> der nem danjficar cousa allgã e se allgãdas pesoas da dita naoo quizerem cõprar as ditas cousas ou allgãdas dellas lhas fares vender em pregam peramte vos e quem p<sup>r</sup> ellas mais der e asentam ao dito esp<sup>r</sup>uam no dito lliuro cõ boa decraRamçom o que cada hã comprar e preço q<sup>r</sup> der e do que lloguo pagar fares emtrear o dr<sup>o</sup> ao mestre da dita naoo e carregar sobre elle pa se caa emtrear os seus erdeiros com todo o mais que allgã tambem cõprarem e caa o averem de pagar p<sup>r</sup> seus solidos ou as mesmas cousas se se nõ vendeRem

mãda o dito Sñor que se allgã pesoa da dita naoo Renegar de ds ou de nosa Sñra e dos santos ou pesar p<sup>r</sup> cada vez que o fezer porça tres mjjl Rs de seu soldo pa o dito e esp<sup>r</sup>tall e que tanto que a dita naoo aqui chegar da torna viagem vaa preso della a cadea donde pagara a dita pena cõ quell q<sup>r</sup> outra que nos taes casos he dada p<sup>r</sup> suas ordenações

tanto que tomardes vossa carregua de todo vos vjres dreita-mete a esta cidade e nõ jrdes demãdar nem nhãa jha nem terra sem e estrema necidade de mjingoa de vitalhas ou apaReihes sem os quaes nõ poderes em maneira aliqua navegar e se o cõtraio fezerdes perderdes todo uoso ordenado e asi o perderam o esp<sup>r</sup>uam e mestre e pilotos da dita naoo vendo que o queRes fazer sem a dita necidade nõ nos Requeremdo que o ho que lloguo ho dito esp<sup>r</sup>uam asentara em quell q<sup>r</sup> modo que passar e sendo caso que pella tall necidade vadẽs demãdar allgã jha ou terra o dito esp<sup>r</sup>uam daRa disso fe em seu lliuro allem do quell nos trares certidom dos officios do dita Snõr da tall jha ou terra em que dem fe e serafiquem a causa de vossa ida que vos lhe manifestares e mostrares pa que mjjho e mais serto o po-sam asi fazer sendo caso que foseis com a dita necidade tomar augo<sup>o</sup> ou lienha a quell q<sup>r</sup> parte da costa de guine nam fares i mais detemça que quanta pa iso cõprir nem lleixares



## O COMÉRCIO DO PAU BRASIL

saír em terra mais que as pesoas necessarias aa obra que se ouver de fazer e eses nem outros allgũs nem vos iso mesmo nõ Resgatares nem nhã cousa de nenhũa callidade que seia somête vitalha e lenha e augoa e mais nõ e se ho cõtraíro fizeres vos e qualhar que ho fizer e for perder todo o ordenado da dita vjagem e as cousas que se Resgatarem tudo pa o dito Snõr allem de emcorerdes em todollas outras penas clues e crimes das ordenações de gulne pello cõsem-tirdes e elles pello fazerem e o dito espruam emcorreRa nas mesmas penas se todo o que se pasar em tall caso o nom esprever em seu lliuro como he obrigado

nam trares na dita naoo em nem hũa maneira nem hũa pa das naturaes da terra do dito brasilil que queira qua vir vjver ao reino pr que se allgũs qua falleçem cuidam eses de lia que os matam pa os comereç segũdo amtre elles se custuma

semdo chegado avante desta cidade nõ saires em terra nem outra nenhũa pesoa da dita naoo nem comsemfirdes tirar em terra cousa allgũa nem outrem de fora hir a naoo atee jrmos a vos a vos despachar segũdo a ordenaçã do dito Snõr

os testamẽtos e em aventairos vjram em vosso poder pa qua os emtergades a quem qua pr nos vos for mãdado pa se entregaRem a seus erdeiros ou testameiteiros a que pertencereç

prquũto o espruam nõ lleva outro nenhũ Regimẽto pa que se aia de reger e fazer ho que cõprir a seu carreguo somête este vos tamto o fuedes ujsio lho mostrares e dares pa ho trelladar em seu lliuro e aver e o dito trellado ter e ter llembraça de ho cõprir jateiramẽte asi no que elle p si ouver de fazer como em vos allebrar e esperar e Requerer ao que for obrigado p bem de seu carreguo segũdo se nelle mais llarga-mẽte comtem o quall espruam o tralladara em seu lliuro e dara ho propio ao capitam tamto que daqj partir e nõ nofazendo asi o dito espruam prdera seu ordenado e sollido.

Vos lembrara de terdes grande vegia na gemte que mãdardes fora pa que vaa sempre a bom Reçado e cõ pesoa tall que olhe pr elles de maneira que nõ se posa lla na tera llamçar nem ficar nenhũ delles como allgũas vezes já fizeram que he cousa muiõ odiosa ao trauto e serujco do dito Snõr tamto que emboora chegardes ao cabo frio omde estiver ho feitor lhe entregares todas as mercadarias que llevardes pa voso despacho Reçeberes detle conhecimẽto pa pr elle dardes qua vosã comta

nom comsemfirdes que nenhũ homẽ de vosã naoo que saia fora na terra firme somête na jlha homde estiver a feitoria nom comsemfirdes que nenhũ homẽ Resgate cousa allgũa sem licenca do feitor e querendo allquem allgem e resgatar allgũa cousa que ho faça saber

e tamto que fordes carregado lloguo vos vires sem nem nenhũa mais detemça derelitamẽte a esta cidade sem demã-dardes nenhũa terã salvo se p mjgoa de mãtimẽtos ou causo fortuito for necessario de que trãRes certidã feita pr officiaes dellRei da terra onde fordes ter e se for em llugar que nõ ouver hi officiaes dellRei fazei fazer hi auto diso ao espruam asinado p o dito espruam e mestre e pilloto e seres aujsado de nõ tirar em terã nem deixar tirar brasilil nem nem outra cousa allgũa que da dita terã do brasilil trouverdes so pena de perderdes uosa capitãtia e ordenado e auerdes aquella pena corporal que vos ell rrei nosõ Snõr quiser dar e os marinheiros e pesoas outras que ho contraíro fizerem pde-ram seu sollido e serã obrigados a dita pena primeiramẽte ao feitor so pena de perder seu ordenado e

tudo o que o feitor vos Requerer que faças pr serujco dellRei nosõ Snõr e bem darmaçam o fares cõ boa delligencia

foi trelladado este regimẽto do capitam em este lliuro pr mj espruam da dita naoo bertoa a xij de março era de 1511 anos

1º da companhia da naoo bertoa  
cristouam piz capitam morador em a Rua nova dos mer-cadores

duarte frz espruam casado e morador em allfama  
fernã vaz mestre casado e morador em allfama  
Joham llopez carvalho casado e morador em as famgas da farinha

### marinheiros

antonjo aº contra mestre casado e moraºdor em cataquefaras  
alluº anes casado e morador é sam glom  
bastiam glz casado e morador em quatequefaras  
Joham glz casado e morador catequefaras  
fernã mjz gallego solteiro e natural da crunha  
Joham diz solteiro e uje na feracia  
domjngos serra casado e morador em as marts  
pº anes caRafate solteiro natural da cidade do porto  
alluº Roiz solteiro e uje em alluerça  
Martim Vaz solteiro e uje em samtaRem  
amde aº casado e morador a nossa Sñora da Cõseçam  
njcollao Roiz casado e morador em as famgas da farinha  
Juramj despenseiro criado de bertollameu marchone

### 1º dos grumetes

Joham dazevedo casado e morador em sam njcollao  
Joham Gerra solteiro e uje na alluezaria  
amde mjz solteiro e viue na roapeira  
diogo frz solteiro e uje em llouredo  
Joane ferador e solteiro e natural de mª allua  
aº e solteiro natural de canas de senhorim termo de ujeu  
pº Jorge e solteiro e uje na coujlham  
amde frz solteiro e vive em samtaRem  
gomçallo piz solteiro natural de braga  
njcollao solteiro e uje na cidade do prtº  
antonjo frz negro criado de Roi gomez  
antonjo negro esprauo de artur amriquez  
bastiam esprauo de bertollameu marchõe  
bertollameu solteiro e natural da cidade Rodrigo

### pages da naoo

pedrinho criado do çapitam  
perico criado do mestre  
gomçallo criado do pilloto  
fernãmdo criado do contramestre

carrega do brazil que a naoo bertoa tomou em cabo frio e foi a primeira batellada a doze dias do mes de Junho era de 1511 anos

aos xij dias do mes de Junho em quimtafeira tomou naoo bertoa paos de brazil iijº x bñj	317
aos x iij dias do mes de Junho sestafeira tomou naoo bertoa paos de brazil iijº x x bñj	328
aos x liij dias do mes de Junho em sabado tomou naoo bertoa paos de brazil iijº x lxxx bñj	298
aos xbj dias do mes de Junho em segunda feira tomou naoo bertoa paos de brazil iijº x liij	363
	1306
	345

# HISTÓRIA DA COLONIZAÇÃO PORTUGUESA DO BRASIL

	brasil	ho espruam hũ papagaio	1
		ho mestre dous gatos e hũ cagolm e sam p todos	
		lij peças	3
306	aos xblj dias do mes de Junho tomou naoo bertoa paos de brasil lijebj	ho pilloto dous gatos e b cagois e tres papagaios e bilij tois e sam p todos xbljij peças	18
339	aos xblj dias do mes de Junho tomou naoo bertoa paos de brasil lijxxxx	domjngos serra carpemeiro tres macaas e dous gatos e sam p todos b peças	5
293	aos xblj dias do mes de Junho tomou naoo bertoa paos de brasil lijxxxxlij	Juramj despenseiro b gatos e b cagois e ilij papagaios e bilij tois e sam p todos xx lij peças	23
458	aos xx dias do mes de Junho tomou naoo bertoa paos de brasil ilijebij	Amdre aº hũ gato e hũ cagolm	2
490	aos xxi dias do mes de Junho tomou naoo bertoa paos de brasil ilijxxxx	njçollao Roiz marinheiro tres gatos e hũ cagolm ilij peças	3
340	aos xxlij dias do mes de Junho tomou naoo bertoa paos de brasil lijxxxx	fernã galleguo marinheiro hũ papagaio	1
504	aos xxb dias do mes de Junho tomou naoo bertoa paos de brasil bclij	alluo anes marinheiro hũ papagaio	1
347	aos xxbj dias do mes de junho tomou naoo bertoa paos de brasil lijxxxxbj	alluo Roiz marinheiro hũ papagaio	1
309	aos xxbj dias do mes junho tomou naoo bertoa paos de brasil ilijebij	ho comtramestre hũ toim	1
140	aos x dias do mes de julho tomou naoo bertoa paos de brasil jxxxx	dioguo frz grumete dous cagois	2
176	aos xliij dias do mes de julho tomou naoo bertoa paos de brasil jclxxbj	Joane ferrador grumete hũ papagaio e hũ toim	2
508	soma de todo ho brasil omde nõ comto allguas Rachas e paos que se fenderom pa fazerem aRumaçom da dita naoo b paos	pº Jorge grumete hũ çagolm	1
	to dos esprauos	fernãmdo page hũ toim	1
	ho capitã b esprauos s dous moços e tres moças e mais hũa moça que lleua de emcomêda de francisco gomez espruam de francisco mjz e a p nome sprua brygyda e foi asemtada p o dito francisco gomez a xxbj dias do mes de em junho çabo frio e sam p todos bj	forom avaliados estes gatos e papagaios e cagojes juntamte xxliij (mil) lijxxxx rs de que vê a elRei noso Snõr de seu qto bilj (mil) l b rs os quaes vã carregados ê R <sup>ta</sup> sobre eltor nunez	
	ho espruam b espruos .s. hũ moço e quatro moças quatro de llicenças que eu espruam, trouve hũ de pº llopez e outro de lhuís alluarez e ho outro de Johã frz ferrador e outro de gomçallo alluarez e sam p todos bilij	to da ferramêta que se turstou na naoo bertoa estando na baia de todollos samtos	
	ho mestre tres espruos .s. hũ omê e duas mulheres ho pilloto bilij espruos .s. tres omês e bj mulheres	Aos b dias do mes de maio em segumdafeira na baia de todollos samtos se tortou certa merçadaria darmaçã s. machados e machadinhas e cunhas e llogo pello capitã foi feita esta diligencia que se sege	
	Juramj despenseiro b espruos s hũ moco e quatro moças	pºmeiramêta deu ho capitã a sua chave e Requereo a mj espruam da dita naoo e a Johã de braga feitor que buscasem a sua camara e así mesmo mãdu a mj espruam que lhe dese a minha e así tomou a do mestre e pilloto e de toda a outra cõpanha as quaes chaves foram entregues a mj espruam e llogo foi feita a diligencia que se sege	
	njçollao Roiz marinheiro hũa esprua	ao pilloto hũ machado que ho feitor conheço e diz ser darmaçã	
	ho comtramestre hũa esprua	hũ machado a njçollao Roiz marinheiro que diz que lho deu ho capitã ho quall capitã diz que he verdade que elle lhe deu ho dito machado pºquato elle trazia x ou doze machados do fereiro que fez os darmaçã p nome chamado ho ferreiro cristouã e así trazia quatro machados de hũa llicença do espruam de francisco mjz que bem se poderiam parecer cõ os outros	
	ho carafaie hũ espruo	mais amdre aº marinheiro tres cunhas e hũ machado que diz ho feitor que lhe pareçem ser darmaçã e diz ho dito amdre aº que lho deu ho pilloto p outro que lhe emprestara	
	Dioguo frz grumete hũ espruo	majs hũ machado a Jeronjmo espruam da feitoRia elle dito Jeronjmo diz que lho dera Juramj despenseiro da dita naoo ho quall Juramj dixee que era vdade que lho emprestara	
	e sam p todos os esprauos xxxb foram avaliadas todas estas xxxb p despravos nõ êtrando a q ha do hordenado do espvã juntamêta ê cixxliij (mil) rs de q vê a elRei noso Snõr De seu qto Rlij (mil) lij l rs os quaes vam carregados ê R <sup>ta</sup> sobre eltor nunez	mais duas machadinhas a gomçallo plz grumete e diz que lhas deu ho comtramestre e diz ho feitor seRem darmaçã	
	to dos gatos e papagaios		
	ho capitã tres papagaios e dous tois e hũ gato e sam p todos bj peças		6



pello quall diz ho comtramestre que as ouve dazevedo grumete e diz ho grumete que quãdo lhe for p<sup>o</sup>guntado que dara festemunhas domde as ouve

mais hãa machadilha a p<sup>o</sup> Jorge grumete que diz que lha deu azevedo ho quall diz ho feitor ser darmaçã

feita esta dilligencia que ho capitam mãdou fazer se nõ achou outra cullpa senõ nos detras anomeados


Requerimeto que cristouam piz capitam fez a sua cõpanha em cabo frio que foi em segunda feira xx bj dias do mes de malo e lhes Requereo da parte dellrei noso Snõr que nenhũ

nõ fose tam ousado que nõ Resgatases nenhũa cousa p nenhuma merçadaria que fose

aos xx biiij dias do mes de malo em quinta feira no cabo frio veo Joham de braga a nao bertica a tirar a ferrameta darmaçam pello quall ho capitã deu jurameto ao pilloto e ao comtramestre e ao carafate que elles pello jurameto que tinham Resebido que oulhassem bem aquella ferrameta e machados se lhe pareciam ser de hũ official e jsto por bem da ferrameta que achava menos e a achavam em mãos de outrem pello quall dise ho pilloto que lhe pareciam serem hos machados de tres officiaes e pello semelhante ho comtramestre e ho carafate

~~~~~

(Tõrre do Tombo, m. 9 das cõstas da Livraria, n.º 2; reprodução literal, excepto o y que se teve de substituir pelo i).








CAPÍTULO XII

O DESCOBRIMENTO DO RIO DA PRATA

POR

F. M. ESTEVES PEREIRA







## O DESCOBRIMENTO DO RIO DA PRATA

**D**EPOIS que a armada, de que era capitão-mór Pedro Álvares Cabral, atingiu nos últimos dias do mês de Abril de 1500 a costa da terra que denominou de Vera Cruz, e que a notícia do seu descobrimento foi recebida em Portugal por cartas dos capitães dos navios e de outras pessoas que iam na mesma armada, datadas de um lugar que o capitão-mór denominou Pôrto Seguro, outras armadas, como vimos, foram enviadas àquelas paragens para prosseguir o descobrimento da mesma terra, não só por mandado do rei D. Manuel, mas também por iniciativa de alguns mercadores, certamente com o consentimento do soberano, levados não tanto da novidade de visitar terras desconhecidas, como do desejo de alcançar fama e riqueza.

Dessas primeiras armadas não são conhecidas narrações contemporâneas em que se mencionem os nomes dos navios e dos capitães, a época em que se efectuaram, as regiões que atingiram, e os sucessos de viagem: apenas há escassas notícias e algumas alusões em documentos posteriores de muitos anos; é por isso difícil, se possível, estabelecer com rigor a successão das armadas, deduzir a prioridade dos descobrimentos e determinar o nome dos capitães a quem cabe a primazia.

O que a este capítulo pertence investigar é o descobrimento do Cabo de Santa Maria e o reconhecimento do estuário do Rio da Prata. Por isso procuraremos certificar-nos préviamente que não é conhecida qualquer notícia, consignada por escrito em relação ou documento fidedigno, de que alguma armada ou navio isolado, antes de 1514, atingisse o Cabo de Santa Maria, e o demarcasse, determinando a sua latitude, e, dobrando o cabo, entrasse no vasto estuário do Rio da Prata, reconhecesse que era rio e não baía, e, navegando por elle, indicasse a largura da sua embocadura e a direcção e extensão do mesmo estuário.

Não nos referiremos às duas viagens que Américo Vespúcio diz ter feito por ordem do rei D. Manuel; as cartas em que são narrados os sucessos destas viagens têm dado lugar a grandes controvérsias sobre a sua veracidade, e foram longamente analisadas nos capítulos VIII, IX e X da presente obra.

«Na era de 504, diz o P. José de Anchieta, da Companhia de Jesus, na *Annua* de 1584 (1), vieram os francezes ao Brasil, a primeira vez ao pôrto da Bahia, e entraram no rio de Paraguassú,

(1) Publicada na *Revista do Instituto*, tomo VI, págs. 412 e 413. Capistrano de Abreu, *O Brasil no seculo XVII, A Armada de D. Nuno Manuel* (Rio, 1880), pag. 46.

que está dentro da mesma baía; e tornaram com boas novas a França; de onde vieram depois três náus; e, estando no mesmo lugar em resgate, entraram quatro náus da armada de Portugal, e queimaram-lhe duas náus, e outra lhe tomaram com matar muita gente».

Varnhagen identifica o combate dos navios portugueses e franceses com o de Cristóvam Jacques (\*), mas sendo a expedição de Cristóvam Jacques ao Brasil efectuada em 1526, é evidente que a *Annae* de Anchieta se refere a outro combate.

Capistrano de Abreu (\*\*), fundando-se em uma passagem da *Newen Zeytung auss Pressillg Landt*, conjecturava que o combate de que escreve o P. Anchieta se travou em fins de 1506 ou princípios de 1507. A passagem da *Newen Zeytung*, segundo a interpretação de Fernam Compans, de que Capistrano de Abreu se serviu, é a seguinte:

«Os habitantes dizem que vem de tempos a tempos outros navios, e que os tripulantes são vestidos como nós; pelo que deles dizem os habitantes os portugueses pensam que são franceses. Quasi todos tem barba ruiva. Os nobres portugueses pretendem que são Geziner, que navegam para Malaca».

Mas a interpretação de Brandenburger (\*\*\*) é muito diferente: «Dizem mais as gentes daquelle lugar que ás vezes chegam alli outros navios; vestem roupas, conforme os Portugueses dizem, como os Franceses, segundo as informações do povo; e usam tambem barbas, todas ellas ruivas. E querem os honrados Portugueses afirmar que são Chins (Geziner), que navegam para Malaca».

Vê-se da interpretação de Brandenburger que na *Newen Zeytung* não se fala em franceses que ali aportassem, mas somente que os tripulantes dos navios, que visitavam aquele lugar da costa do Brasil, vestiam roupas como os franceses, conforme os portugueses diziam (\*\*), e que todos tinham barbas ruivas.

A notícia dada pelo P. Anchieta, divide-se em duas partes:

1.<sup>a</sup> Na era de 504 vieram os franceses ao Brasil pela primeira vez ao pôrto da Bahia e entraram no rio Paraguassú, que está dentro da mesma baía; e tornaram com boas novas a França.

2.<sup>a</sup> De onde [de França] vieram depois três náus, e estando no mesmo lugar [pôrto da Bahia] em resgate, entraram quatro náus da armada de Portugal, e queimaram-lhes duas náus, e outra lhes tomaram com matar muita gente.

Àcerca desta notícia há a notar:

1.<sup>o</sup> D'Avezac conjectura que o navio dos franceses de que escreve o P. Anchieta, que esteve no pôrto da Bahia em 1504, era o de *Denis d'Honfleur* (\*).

2.<sup>o</sup> O navio francês que em 1504 esteve no pôrto da Bahia, e que voltou com boas novas, não estaria em França antes do fim de 1504, ou princípio de 1505.

3.<sup>o</sup> As três náus que os mercadores franceses armaram, depois de receber boas notícias da terra novamente descoberta, não poderiam estar no pôrto da Bahia antes do fim de 1505, ou princípio de 1506; e foi neste ano, ou no princípio do seguinte de 1507, que ali chegaram quatro náus da armada dos portugueses.

4.<sup>o</sup> Da armada portuguesa, da qual quatro náus entraram no pôrto da Bahia e queimaram duas das náus francesas, e a outra tomaram, matando-lhe muita gente, não há notícia nem na *Chronica del Rei D. Manuel*, onde um feito tam importante não deixaria de ser mencionado, nem em relação ou documentos especiais. E se por ventura as quatro náus da armada dos portugueses fizessem parte das armadas que por aquele tempo eram enviadas para a Índia, certamente Barros, Castanheda e Gaspar Correia se refeririam a este feito. Do que se pôde concluir que naqueles anos não tocou

(\*) D'Avezac, *Considerations géographiques sur l'histoire du Brésil*, pág. 83. No mesmo ano de 1504, o navio *d'Espoir*, comandado por Binot Paulmier de Gonneville e levando a bordo dois portugueses, esteve no Brasil.

(\*\*) Capistrano de Abreu, *O Brasil no século XVI*, pág. 46-52. No seu notável prefácio à edição da *Historia Topographica e Bellica da Nova Colonia do Sacramento do Rio da Prata* (Rio, 1900), o ilustre historiador brasileiro sustenta o descobrimento do Rio da Prata em 1514 e conclui da carta de Juan de Zuniga a Carlos V, de 27 de Julho de 1524, e da carta de Luis Ramirez (Rev. do Inst. Hist. e Geog. do Rio de Janeiro, XV, pág. 16), que Cristóvam Jacques foi ao Rio da Prata entre 1519 e 1521.

(\*) Clemente Brandenburger, *A nova Gazeta da terra do Brasil* (1922), a pág. 40.

(\*\*) Esta expressão era vulgar em Portugal no principio do século XVI; no *Livro de Duarte Barbosa* (pág. 24) diz-se que os Cafres, que estanciam pelo Cabo de S. Sebastião (África austral), andavam nus, cobrindo-se com umas capas francesas de peles com seu pêlo de cervo ou doutras alimárias.

(\*) D'Avezac, *Considerations géographiques*, pág. 84; Capistrano de Abreu, *O Brasil no século XVI*, pág. 36, nota 35.



na costa do Brasil nenhuma armada de quatro náus, que travasse combate com as náus francesas. E não é isto de estranhar se se considere que D. Manuel despachou para a Índia: em 1504, a armada de Lopo Soares de Alvarenga, de treze náus; em 1505, a armada do Viso Rei D. Francisco de Almeida, composta de dezasseis náus e quatro caravelas; em 1506, a armada de Pero de Anhaya, de seis náus; e de Tristão da Cunha, de onze náus, e a de Afonso de Albuquerque, de cinco náus.

Do que resulta que a data de 1504, dada pelo P. José de Anchieta, deve conter um erro de cópia (1514), ou houve confusão na tradição que recolheu.

Depois dos primeiros anos do século XVI até 1514, não há notícia, nem dada pelos escritores portugueses, nem conservada em documentos ou relações manuscritas, das armadas enviadas à costa do Brasil por mandado do rei D. Manuel, para prosseguir o seu descobrimento além de Cananéa e assegurar o seu domínio. Alguns navios equipados por mercadores, com licença do rei, foram à costa do Brasil carregar pau brasil, depois que acabou o privilégio de Fernão de Loronha, mas não em grande número, por isso que aquela mercadoria, única que então podiam trazer, não era bastante rica para incitar os mercadores às grandes despesas, necessárias para equipar uma armada de dois ou três navios para viagem tão longa e duradoura, nem se alongariam muito para o sul do continente para carregar de pau brasil, que encontravam em regiões menos longínquas.

Os documentos portugueses, relativos ao descobrimento do Cabo de Santa Maria e ao reconhecimento do estuário do Rio da Prata faltam quasi por completo. D. Manuel andava empenhado nos descobrimentos e conquistas da Índia, para onde despachava, ano a ano, uma armada, em que dispndia grandes somas de dinheiro, que esperava fôsem compensadas pelas cargas de mercadorias, drogas e especiarias, que vinham da Índia; enquanto que os navios mandados à terra de Santa Cruz traziam apenas como carga pau brasil, papagaios e bugios. Além disso, a Índia era habitada por gente que possuía uma civilização muito adiantada; compunha-se de estados regularmente constituídos, com cidades florescentes e de grandes riquezas; enquanto que a terra de Santa Cruz era habitada por tribus de gente selvagem e onde se não divisavam riquezas de produtos naturais ou da indústria.

Em segundo lugar, as armadas que iam à terra de Santa Cruz somente tinham como pontos de referência da costa os portos, rios e cabos, por isso que as gentes não estanciavam em povoações fixas. A sua posição geográfica só podia ser fixada pela distância aos pontos anteriores já marcados, ou pela sua latitude. Havia, pois, tudo a fazer: percorrer a costa, dar nome aos portos, rios e cabos mais notáveis, indicar a distância a um ponto da costa bem aparente, em geral um cabo, que primeiramente fôra avistado, e determinar a sua latitude, rumo e conhecenças. As relações escritas ou roteiros das armadas reduziam-se a uma lista de nomes de lugares postos pelos capitães dos navios e pilotos, sua distância aos anteriores, a sua latitude, e à narração dos acontecimentos mais consideráveis da viagem, devidos sobre tudo ao estado do mar e suas correntes, e aos agentes atmosféricos, à direcção dos ventos, às tempestades, etc.

Como se vê, estas relações seriam de grande interesse para a geografia e navegação, mas provavelmente não foram escritas senão raras vezes.

Os documentos relativos ao fornecimento de mantimentos, aparelhos dos navios, armas, mercadorias para fazer o resgate, que os almoxarifes deviam fornecer por mandados do rei, já não se encontram nos arquivos públicos ou particulares. Enfim, os capitães dos navios, que eram armados por mercadores, não nos transmitiram as contas da despeza feita com os soldos, mantimentos, mercadorias consumidas nas viagens, constituindo o Regimento da náu *Bretão*, publicado no capítulo XI desta obra, único especimen conhecido na documentação dos primeiros quinze anos da era de 500.

São duas as armadas às quais se atribui o descobrimento do Cabo de Santa Maria e o reconhecimento do estuário do rio da Prata: a armada portuguesa, denominada de D. Nuno Manuel, equipada com licença do rei de Portugal (?); e a armada castelhana, denominada de João Dias de Solis, equipada com licença do rei de Castela.

Procuraremos dar notícia das principais pessoas que se diz intervieram na expedição das duas armadas; indicar o número de navios de cada uma delas, fixar as datas em que atingiram o Cabo de Santa Maria e o estuário do Rio da Prata; e, se fôr possível, indicar aquela que teve a prioridade.

(?) Damião de Góis, *Chronica de El-Rei D. Manuel*, parte III, cap. VII.

D. NUNO MANUEL <sup>(9)</sup>



JOÃO, bispo da Guarda, teve de Justa Rodrigues, mulher solteira, dois filhos: D. João e D. Nuno, os quais ambos tomaram o apelido de Manuel. Justa Rodrigues, na criação de D. Nuno, seu segundo filho, foi ama de leite de D. Manuel, filho do Infante D. Fernando, depois duque de Beja e rei, sucedendo a D. João II <sup>(9)</sup>. O infante D. Manuel nasceu a 31 de Maio de 1469 <sup>(10)</sup>; por isso, D. Nuno Manuel deve ter nascido pelo mesmo tempo.

D. Afonso V, a pedido do bispo da Guarda, D. João, concedeu a legitimação dos seus dois filhos, D. João Manuel e D. Nuno Manuel, por cartas datadas de 31 de Outubro de 1475 <sup>(11)</sup>.

Não há notícias da criação de D. Nuno Manuel; mas é de supor que parte da sua juventude se passasse junto do duque de Beja, de quem era colação. Parece que o infante D. Manuel, duque de Beja, foi muito afeiçoado a D. Nuno Manuel, não só por se haver criado com êle, mas pelas suas boas qualidades e merecimentos, pelo que o nomeou seu almotacé-mór, cargo que já exercia em 12 de Maio de 1495, sendo também alcaide-mór da Guarda.

Depois, quando por falecimento de D. João II, em 25 de Outubro de 1495, o duque de Beja lhe succedeu, D. João Manuel continuou a gosar a sua confiança e estima e a exercer o cargo de almotacé-mór. Em 1498, quando o rei foi a Castela a jurar-se príncipe herdeiro da corôa do mesmo reino, D. Nuno Manuel acompanhou o soberano <sup>(12)</sup>; e ainda no ano de 1502, quando o monarca fêz a romaria a Santiago de Compostela, o acompanhou D. Nuno Manuel <sup>(13)</sup>.

D. Vasco da Gama, na segunda viagem à Índia, partiu de Lisboa a 10 de Fevereiro de 1502 com uma armada de vinte velas; regressou a Portugal no ano seguinte de 1503, a 1 de Setembro, segundo Castanheda, e a 10 de Novembro segundo João de Barros. Na armada vieram muitas riquezas do Oriente, e entre elas as primeiras *páreas*, tributo que havia de pagar cada ano o rei de Quiloa. Quando a armada chegou a Lisboa, o soberano mandou logo visitar Vasco da Gama por D. Nuno Manuel, seu almotacé-mór <sup>(14)</sup>.

No ano de 1510, o rei nomeou para o seu conselho a D. Nuno Manuel <sup>(15)</sup>; e por falecimento de D. João de Sousa, fê-lo seu guarda-mór, por carta de 12 de Março de 1515 <sup>(16)</sup>. Na carta de mercê lê-se o seguinte: «*Vendo nos como o officio de nosso guarda mor deve andar em pessoa de muita fieldade, e de que tenhamos muy grande confiança, e tal que sejamos assy servido como requiere a pyminencia do dito officio por ser a principal guarda de nossa pessoa, assy no tempo de paz como de guerra; e esguardando nos a muita criaçam, que temos feita em D. Nuno Manuel do nosso conselho e nosso almotace mór, e como com razão devemos delle confiar as cousas grandes do nosso serviço e que muito nos tocarem: e esguardando assy mesmo os muitos e mui continuados serviços que delle temos recebidos, e esperamos ao diante receber; por todos estes respeito, e polla boa vontade que lhe teemos, e por folgarmos de lhe fazer graça e merc: teemos por bem, e lhe damos e fazemos mercê do dito officio de nosso guarda mor, assy e pela guisa e maneyra que de nós tinha D. João de Sousa, que se finou.*» Estas palavras não são certamente apenas fórmulas de chancelaria; mas mostram claramente a muita afeição que o Rei tinha a D. Nuno Manuel, e a grande confiança que nêle depositava, entregando-lhe a guarda de sua pessoa; pelo que é bem de crer que êle nunca se afastaria da pessoa do soberano.

Exerceu êle ambos os cargos, de almotacé-mór e de guarda-mór, até o fim do reinado de D. Manuel, e ainda em parte do de D. João III.

<sup>(9)</sup> Acerca de D. Nuno Manuel veja-se D. António Caetano de Sousa, *Historia genealogica*, liv. XII, cap. IV; Anselmo Braamcamp Freire, *Livro segundo dos Brazões da sala de Cintra*, Lisboa, 1901, pág. 211-213.

<sup>(10)</sup> Damião de Góis, *Chronica de El-Rei D. Manuel*, parte primeira, cap. v.

<sup>(11)</sup> Damião de Góis, *Chronica de El-Rei D. Manuel*, parte primeira, cap. v.

<sup>(12)</sup> Arquivo Nacional, terceiro livro dos mysticos, fol. xxxij, verso.

<sup>(13)</sup> Sousa, *Historia genealogica*, liv. XII, cap. IV.

<sup>(14)</sup> Sousa, *Historia genealogica*, liv. XII, cap. IV.

<sup>(15)</sup> Damião de Góis, *Chronica de El-Rei D. Manuel*, parte primeira, cap. lxxiii. Gaspar Correia, *Lendas da Índia*, tómo I, pág. 338.

<sup>(16)</sup> *Historia genealogica*, liv. XII, cap. IV.

<sup>(17)</sup> *Provas da Historia genealogica*, tómo VI, pág. 109-110.



Conta Afonso de Teve que, vindo à côrte de Lisboa certo embaixador de França, êste fôra tam aceito a D. Manuel que o armara cavaleiro no ano de 1516, e que D. Nuno Manuel lhe calçara as esporas (17). Depois, no ano de 1518, na ocasião em que o rei fêz a declaração do seu casamento com a rainha D. Leonor, sua terceira mulher, D. Nuno Manuel foi um dos senhores que beijaram a mão do monarca (18).

Além dos cargos de almotacé-mór e de guarda-mór, que deu a D. Nuno, o soberano fêz-lhe outras muitas graças. Por carta, datada de Évora a 22 de Março de 1495 (19), o Infante D. Manuel, como regedor e governador da ordem e cavalaria de N. S. Jesus Cristo, duque de Beja e de Viseu, senhor da Covilhã e Vila Viçosa, das ilhas da Madeira e dos Açôres e do Cabo Verde, fizera mercê a D. Nuno Manuel das saboarias pretas e brancas de tôdas as vilas da comarca de Trás-os-Montes, com excepção das saboarias de Vila Real e de quaisquer outras vilas, que antes tivessem sido dadas por suas cartas. Esta mercê foi confirmada por D. Manuel por carta datada de Lisboa, a 7 de Outubro de 1501.

Por carta, datada de Tomar, a 27 de Março de 1507 (20), o rei fêz ainda doação e mercê a D. Nuno Manuel em sua vida, de um seu filho maior que à hora de seu falecimento fôsse vivo, e de um neto filho do dito filho maior, de tôdas as suas rendas, direitos, fôros e tributos que tinha na vila de Salvaterra e seu térmo, e da lezíria de Romão, junto da dita vila, e bem assim da alcaidaria-mór da mesma vila com suas rendas e direitos, pela maneira que tinham tido Rodrigo Afonso e seu filho Pero Correia.

Por carta, datada de Almeirim, a 7 de Fevereiro de 1507 (21), D. Manuel fêz mais doação e mercê a D. Nuno Manuel, para todo o sempre, de juro e herdade, da jurisdição da vila de Salvaterra, e de tôdas as rendas e direitos que o rei tinha na dita vila. Por carta, datada de Abrantes, a 8 de Julho de 1507 (22), o rei acrescentou a doação com o paúl de Magos, em Salvaterra.

Além das mercês já enumeradas, também o soberano lhe deu licença para que pudesse armar navios que fôsem carregar mercadorias aos portos da Índia e da China.

Nas *Decadas*, de João de Barros (23), nas *Lendas da Índia*, de Gaspar Correia (24), na *Chronica de El Rei D. Manuel*, de Damião de Góis (25), no *Livro de toda a Fazenda*, de Figueiredo Falcão (26), e no *Compendio Universal*, de todos os visos-reis, governadores, etc. da Índia pelo P. Manuel Xavier (27), referem-se os nomes das náus e dos seus capitães, que D. Manuel despachou para a Índia no ano de 1517. Comparando umas e outras notícias, parece que foram as seguintes:

*Primeira armada: cinco náus do rei para carga das especiarias* (28).

Capitão-mór António de Saldanha na náu *N. S. da Nazaré*;

Tristão de Menezes, na náu *S. Antonio*;

Manuel de Lacerda, na náu *N. S. da Serra*;

Pero Quaresma, na náu *S. Thiaguinho*;

Rafael Catenho, na náu...

Esta armada partiu de Lisboa a 9 de Abril de 1517, chegando à Índia a 17 de Setembro do mesmo ano.

*Segunda armada: uma náu do rei e duas de armadores:*

Capitão-mór Fernão de Alcaçova, na náu *N. S. Maria das Virtudes*, do rei;

D. Afonso Henriques de Sepulveda, na náu *N. S. da Piedade*, de Duarte Tristão, que arribou ao Brasil;

D. João de Torres, na náu *S. Thiago*, de D. Nuno Manuel.

(17) *História genealógica*, liv. XII, cap. IV.

(18) Idem, liv. XII, cap. IV.

(19) *Chancelaria de D. Manuel*, liv. 38, fol. 87, v.

(20) *Chancelaria de D. João III*, liv. 14, fol. 96, v-97, r.

(21) *Chancelaria de D. Manuel*, liv. 15, fol. 12, v.

(22) Arquivo Nacional, Mislcos, liv. V, fol. 37, v-38, r.

(23) Dec. III, liv. I, cap. X.

(24) *Lendas da Índia*, tomo II, pág. 531-532.

(25) *Chronica de El-Rei D. Manuel*, parte quarta, cap. XIX.

(26) *Livro de toda a fazenda*, pág. 147.

(27) *Compendio universal*, páos. 13 e 14.

(28) Veja-se também o *Livro das Armadas*, Ms. da Academia das Ciências de Lisboa, armada de 1517.

Na armada do ano de 1519 foi também um navio de D. Nuno Manuel, a quem o rei deu licença para armar uma nau para a Índia e China, a carregar mercadorias. Chamava-se *Madanela*, de que era capitão Diogo Calvo, criado de D. Nuno Manuel. Na Índia, embarcaram nesta nau também os capitães Rafael Perestrelo e Rafael Catanho, e foram ao pórtio de Bintão carregar mercadorias <sup>(29)</sup>.

Das notícias, precedentemente dadas em resumo, sabe-se que D. Nuno Manuel, com licença régia, armou dois navios para ir aos portos da Índia e China. Parece que além da armação destes dois navios D. Nuno Manuel também teve parte na armação de outros que fizeram uma viagem à terra do Brasil. Álvaro Mendes de Vasconcelos, embaixador de Portugal em Castela, em carta dirigida a D. João III, datada de Medina do Campo, a 14 de Dezembro de 1531, diz <sup>(30)</sup>: «*A sustencia do que lhe respondi [á Imperatriz D. Isabel, mulher de Carlos V de Castela] foi que lhe beijava as mãos por começar a entender estes do seu conselho, e o modo de negociar que sempre buscavam, e pois que já asy entrava nisto que de todo os devia apartar de cousa tão herrada, como herão estes requerimentos por qualquer maneira que fossem. porque pera boa reposta e justa de tudo o que me dizia e lhe dizia, dous soos pontos notase por principaes, afora outros muitos que todos muitas vezes lhe tinha dito. o primeiro que V. Alteza no regimento de Martim Afonso lhe mandava e encomendava toda a amizade com castelhanos, que lhe não tomasse nem contendesse sobre cousa que possuisses segundo em que se arrematão todos ho que conforme aas capitulações dos Reis passados, V. Alteza lhe mandou por my dizer, que ela por parte do Imperador e sua mandasse averiguar em que tempo descobrira o Solis [o Rio da Prata], e que V. Alteza mandaria muy brevemente saber em que tempo descubria hũa armada de D. Nuno Manuel, que por mandado del Rey vosso pay que está em gloria, foi descobrir ao dito Rio. e que quem achasse por verdade que primeiro descobrira, estivesse em posse até se lançar a linha, etc.*»

Era costume designar as armadas, despachadas para a Índia, pelo ano e pelo nome do capitão-mór; e posto que na carta do embaixador Álvaro Mendes de Vasconcelos se diga uma armada de D. Nuno Manuel, é improvável que D. Nuno Manuel fôsse o capitão-mór dela, ou ainda o capitão de um navio. Com effeito, nenhuma notícia há de que D. Nuno Manuel seguisse a carreira dos navegadores; e como foi sempre adstrito, desde a sua juventude, à pessoa de D. Manuel, não só quando duque de Beja, mas depois quando rei, não é de crer que o soberano permitisse que D. Nuno se afastasse d'ele e por tanto tempo como era a viagem à terra do Brasil. E' pois de crer que a ingerência de D. Nuno Manuel naquella armada, a que se refere a carta do embaixador Álvaro Mendes de Vasconcelos se limitasse à armação de um navio.

D. Nuno Manuel gosava não só de muita confiança do monarca, mas também era de grande autoridade na côrte. Quando o rei foi acometido da doença de que faleceu em Lisboa, a 13 de Dezembro de 1521, foi assistido por D. Nuno Manuel. Damião de Góis (*Chronica de El-Rei D. Manuel*, parte quarta, cap. 83) conta que «*a Rainha D. Leonor sua mulher, e a infante D. Isabel sua filha, e o principe D. João seu filho (que neste tempo estava em Salvaterra, donde sabendo da doença del Rei seu pay se veio logo pera elle) o acompanharam ate o septeno dia da sua doença; no qual vendo D. Nuno Manuel, seu guarda mor, que desesperavam os physicos de sua vida, fez recolher a Rainha e a infanta pera hũa camara junto da donde el Rei jazia, e ho mesmo fez ao principe que fizesse, pelo que logo se foi pera hum aposento que vai sobelo almazem*». Isto mostra não só o zelo e amor com que D. Nuno Manuel serviu o seu rei, mas também a grande autoridade que tinha junto das pessoas da família real.

Depois do falecimento do monarca, D. Nuno continuou a exercer os cargos de almotacé-mór e de guarda-mór durante os primeiros anos do reinado de D. João III.

D. Nuno Manuel foi casado duas vezes: a primeira com D. Leonor de Milá, filha de D. Jaime de Milá, conde de Albayde e da condessa D. Leonor de Aragão, de quem teve sete filhos

<sup>(29)</sup> *Lendas da Índia*, tomo II, págs. 574 e 678. João de Barros, Dec. III, liv. VI, cap. II.  
<sup>(30)</sup> Arquivo Nacional, *Corpo Chronologico*, parte 1.ª, Maço 48, N.º 8.



e filhas; a segunda, com D. Lourença de Ataíde, filha de D. João de Vasconcelos e Menezes, segundo conde de Penela, e da condessa D. Maria de Ataíde, de quem não teve sucessão <sup>(21)</sup>.

Não se sabe a data do falecimento de D. Nuno Manuel; mas já era falecido em 17 de Março de 1525. Foi sepultado em magnífica sepultura na capela-mór, da parte do Evangelho, na igreja de N. S. de Jesus, cabeça da província da Ordem Terceira de S. Francisco <sup>(22)</sup>.



O PILOTO JOÃO DE LISBOA <sup>(23)</sup>

**J**OÃO de Lisboa foi considerado um dos pilotos mais notáveis na sua profissão dos fins do século XV e princípios do século XVI <sup>(24)</sup>. Supõe-se ter nascido pelo meado do século XV <sup>(25)</sup>. Não são conhecidos os nomes de seus pais, nem a terra da sua naturalidade; mas em razão do apelido que usou pôde supor-se que era natural da cidade de Lisboa. Tudo se ignora acerca do modo por que recebeu a sua instrução profissional; mas é de crer que, como sucedia ao tempo, a sua escola de piloto foi a bordo dos navios. O mais velho e principal piloto ensinava aos mais moços que se propunham seguir a carreira, não só a prática das manobras do navio e o modo de o dirigir na derrota estabelecida, mas também as noções teóricas de cosmografia e de navegação <sup>(26)</sup>.

Nada se sabe ao certo sobre as primeiras viagens marítimas de João de Lisboa. Conjectura-se com alguma plausibilidade, que elle foi na frota com que Vasco da Gama fez o descobrimento do caminho marítimo da Índia (1497-1499) <sup>(27)</sup>. Com effeito, Alonso de Santa Cruz, cosmógrafo-mór de Castela, que esteve em Portugal em 1545, e tratou com Pedro Nunes, falando das cartas marítimas portuguezas que se enviavam para Castela depois de 1530, e que eram, segundo elle afirma, falsificadas nas distancias por causa das questões levantadas entre Portugal e Castela acerca das ilhas Molucas, diz: «*que se valió para fundarlo (o seu ditame) del derrotero de Juan de Lisboa, afamado piloto portugues en la carrera de la India, que por haber ido al descubrimiento de ella, quando no existian aquellas pretenciones y rivalidades, no habia sospecha de que en el estuviessen alteradas las situaciones geograficas*» <sup>(28)</sup>.

Como se sabe, a frota de Vasco da Gama era composta de três caravelas, das quais eram pilotos Pero de Alemquer, João de Coimbra e Pero Escolar, e mais uma nau de mantimentos; além destes, outros pilotos iam nos navios desta frota, um dos quais se chamava Fernão Martins, que sabia a lingua arábica, e outro por nome Afonso Gonçalves, e por ventura também Pero Anes e João de Lisboa <sup>(29)</sup>. Esta suposição é de certo modo confirmada pelo que Duarte Pacheco diz no *Esmeraldo de situ orbis* (liv. II, cap. 2): «*e assim foram mandados nesta viagem os principais pilotos e mareantes, e mays sabedores na arte da marinharia, que se nesta patria hacharam*».

Este Pero Anes foi piloto muito notável na sua profissão. O rei D. Manuel, por carta de 18 de Fevereiro de 1503, o nomeou seu patrão da navegação da Índia e mar oceano <sup>(30)</sup>. No *Tratado da agulha de marear*, achado por João de Lisboa, no ano de 1514, (cap. V), elle diz: «*determiney hazer*

<sup>(21)</sup> *Historia genealogica*, liv. XII, cap. IV.

<sup>(22)</sup> *Historia genealogica*, liv. XII, cap. IV.

<sup>(23)</sup> Acerca da vida do piloto João de Lisboa veja-se o documentado estudo de Jacinto Inácio de Brito Rebelo, *Livro de Marinharia*, Lisboa, 1903, introdução, pág. xxxviii a lviii, e doc. IX a XIX.

<sup>(24)</sup> *Livro de Marinharia*, págs. xi e xii.

<sup>(25)</sup> *Livro de Marinharia*, pág. xii.

<sup>(26)</sup> *Livro de Marinharia*, pág. xii.

<sup>(27)</sup> *Livro de Marinharia*, pág. xii.

<sup>(28)</sup> Navareto, *Coleccion de opusculos; Livro de Marinharia*, pág. xlii.

<sup>(29)</sup> *Livro de Marinharia*, pág. xliii.

<sup>(30)</sup> *Livro de Marinharia*, págs. xlii e xliii, e doc. IX.

decreação do cruzeiro por ver mais largo synall que do que todos tem conhecimento. o qual por muitas vezes pero anes que deus tem e eu espremmentamos muitas vezes com ho norte, e achamos estamdo em parte que bem vimos ambos dos ditos synaes estam em hua linha com hos polos do mundo. isto por hua agulha estamdo em Cochim» (41). Esta referência, que João de Lisboa fez de Pero Anes em termos tam honrosos, tem servido de fundamento para conjecturar que êle fôsse o mestre e guia do próprio João de Lisboa, em ano anterior a 1514, em que já era falecido como resulta da expressão «que Deus tem» (42).

Em 1506, D. Manuel despachou para a Índia uma armada de onze navios, de que foi por capitão-mór Tristão da Cunha. A nau capitânia tinha o nome de *Santiago*; dela era mestre e piloto João de Lisboa (43).

No *Livro de Marinharia* é descrita a derrota da viagem de Lisboa para à Índia (44), que se pôde assim resumir: Partindo de Lisboa (39° 30' N) ia-se no rumo da Ilha da Madeira (32° 30' N), daqui para a Ilha da Palma (Gran Canária) (28° 45' N). Depois, fazia-se o caminho para o sul e sueste até dobrar o cabo de Santo Agostinho (8° 30' N); voltava-se a lessueste e sueste, passando à vista das Ilhas de Tristão da Cunha (34° 30' S); e, passadas estas ilhas, fazia-se o caminho até 36° do sul, e então se voltava para leste até passar além do cabo de Boa Esperança (34° 30' S). A derrota segue depois em direcção a nordeste até Moçambique.

A armada de Tristão da Cunha (45) partiu de Lisboa a 6 de Abril de 1506, e chegou a Moçambique no mês de Dezembro do mesmo ano; visitou a ilha de S. Lourenço, donde voltou a Moçambique; daqui partiu para a ilha de Çocotorá, onde chegou no mês de Abril de 1507. Na ilha havia uma fortaleza do rei de Caxem, da qual era capitão um filho do mesmo rei. Tristão da Cunha tomou à força a fortaleza, expulsou os mouros que a defendiam, e deixou nela um capitão com gente para a sustentar. Depois, partiu para a Índia, chegou a Cananor a 27 de Abril de 1507, e dali se fez à vela para Cochim, onde foi recebido pelo visor-rei D. Francisco de Almeida.

A João de Lisboa, que acompanhou sempre Tristão da Cunha, foram pagos 184.316 reais de 84 quintais da sua câmara, e quatro quintais da sua quintalada, que lhe pertenciam desta viagem (46).

Deve ter sido nesta expedição, ao tempo que esteve em Cochim, que êle e Pero Anes fizeram as observações com a agulha de marear, a que se refere no Tratado (47).

João de Lisboa, que já havia avistado o cabo de S. Agostinho em 1506, indo na armada de Tristão da Cunha, parece que voltou às mesmas paragens em outros navios que navegavam para os mares do ocidente, e se dirigiam para a terra, primeiramente denominada de Santa Cruz, e depois terra do Brasil. Infelizmente, não são conhecidos documentos em que se refiram estas viagens.

No Atlas de Vaz Dourado (Arquivo Nacional), no Atlas das Necessidades (Biblioteca Nacional), e no Atlas de Lázaro Luís (Biblioteca da Academia), em que são representados os conhecimentos geográficos do novo mundo no terceiro quartel do século XVI, em um ponto da costa do Brasil, situado pelos 3° de latitude sul, lê-se, em correspondência da embocadura de um pequeno rio, a legenda: *Rio de João de Lisboa* (48).

No *Livro de Marinharia*, no qual está inserto o *Tratado da agulha de marear achado por João de Lisboa, ho anno de 1514*, há uma parte que contém as alturas, derrotas, sondas e marés do Atlântico e Mediterrâneo; nesta parte há uma secção contendo as alturas da costa do Brasil, em que é dada a latitude de 36 lugares da costa do Brasil desde a embocadura do rio Maranhão até à do rio da Prata (49).

Certamente, esta secção representa os conhecimentos geográficos do autor na época em que foi feita, o qual ali consignou aquelas noções para auxílio dos pilotos que navegassem por aqueles mares; contudo, pôde ter sido acrescentada posteriormente nas cópias. Esta secção, em que são dadas as alturas dos lugares da costa do Brasil, pôde, com grande plausibilidade, ser atribuída ao piloto João

(41) *Tratado da agulha de marear*, cap. V, no *Livro de Marinharia*, pág. 22.

(42) *Livro de Marinharia*, pág. xliii.

(43) *Livro de Marinharia*, pág. 211-212.

(44) *Lendas da Índia*, tomo I, pág.

(45) Os successos da armada de Tristão da Cunha são narrados por Gaspar Correia, *Lendas da Índia*, vol. I.

(46) *Livro de Marinharia*, pág. xlix, e doc. XII.

(47) *Livro de Marinharia*, pág. xlix.

(48) *Livro de Marinharia*, pág. xlviii, e facs. de cartas.

(49) *Livro de Marinharia*, pág. 88-89.



de Lisboa, que ali compilou não só as alturas dos lugares da costa, já observadas pelos pilotos que o precederam, mas também aquelas que elle mesmo observou. Advirta-se que o último lugar, cuja altura é dada na mencionada secção, é o cabo de S. Maria, e pelas seguintes palavras: *O cabo de santa Maria ... XXXV graus.*

Esta altura, que é bastante aproximada, atendendo à imperfeição dos instrumentos usados pelos pilotos no primeiro quartel do século XVI, e às dificuldades de observação a bordo, pôde attribuir-se ao próprio João de Lisboa. Com effeito, Gaspar Correia (*Lendas da Índia*, tomo II, p. 627 e 628), depois de consignar que a armada de Fernão de Magalhães partiu de S. Lucas de Barrameda em Agosto de 1519, e navegou até às Canárias, diz: «*Partiose das Canarias de Tenerife, e foy demandar o Cabo Verde, donde atravessou á costa do Brasil, e foy entrar em hum rio que se chamava Janeiro. Hia por piloto mór hum portuguez chamado João Lopes Carvalhinho, o qual neste rio já estivera, e levou hum filho que hy fizera em huma mulher da terra. E daqui foram navegando até chegarem ao cabo de Santa Maria, que João de Lisboa descobrira no ano de 1514; e daquy foram ao rio de S. Julião*». Herrera (*Decadas de las Indias*, dec. II, liv. IX, cap. 10) conta que o piloto João Carvalho, que acompanhava Fernão de Magalhães na sua viagem, quando avistou três serras, que pareciam ilhas, disse que «*eran el Cabo de Santa Maria que lo sabia por relacion de Juan de Lisboa piloto portuguez que habia estado en el*». Como se viu, Gaspar Correia põe o descobrimento do Cabo de Santa Maria no ano de 1514.

A situação geográfica do Cabo de Santa Maria, na embocadura do Rio da Prata, é dada no *Regimento do astrolabio*, paleotipo da Biblioteca de Évora, impresso antes de 1521, e talvez antes de 1518, e possivelmente destinado somente aos pilotos das armadas.

Neste Regimento há uma lista das alturas (latitudes) dos portos, baías, e cabos da costa oriental do Brasil desde o Rio do Arrecife até ao Cabo de Santa Maria, que põe em 35° graus. É a mesma lista que se lê no *Livro de Marinharia* (p. 88-89).

No *Esmeraldo de situ orbis*, composto por Duarte Pacheco Pereira, encontram-se algumas notícias acerca da costa do Brasil. No livro primeiro (cap. 7.<sup>o</sup>), que foi escrito antes de 1506, Duarte Pacheco dá uma lista dos lugares da terra do Brasil com as suas latitudes desde a linha equinocial para o pólo antártico; e o lugar mais austral aí mencionado é a ilha de S. Amaro em 28° 30'. Resulta disso que, nesse ano de 1505, a navegação da costa do Brasil só era conhecida até à ilha de S. Amaro, situada em 28° 30' de latitude sul.

No ano de 1513, D. Manuel encarregou D. Jaime, duque de Bragança, de castigar os Mouros de Azamor, que se tinham mostrado inimigos dos portugueses <sup>(99)</sup>. A armada, composta de grande número de navios, dizem que 430 velas, e em que iam cerca de 18.000 homens, saíu a barra de Lisboa a 15 de Agosto de 1513, dirigiu-se ao Algarve, donde se fez ao rumo do sul. D. Jaime refere na carta que escreveu ao rei D. Manuel, dando-lhe conta do successo, que «*parece que as aguas que correm neste meio mar para o estreito nos abateram tanto, que desatinavam quantos pilotos iam na armada, senão a João de Lisboa e a Pedro Affonso de Aguiar, que pola altura se fizeram 5.<sup>a</sup> feira á tarde atraves de Salé* <sup>(100)</sup>. Como se vê destas palavras, João de Lisboa ia nesta armada por piloto, talvez por piloto-mór dela; e as palavras do duque de Bragança mostram a grande consideração em que era tido. O duque castigou os Mouros, tomando Azamor, Tete e Almedina; e a armada regressou a Lisboa, a 21 de Novembro de 1513.

Em 28 de Março de 1518, partiu de Lisboa para a Índia a armada em que foi Diogo Lopes de Sequeira por governador. A armada chegou a Goa em Setembro do mesmo ano, seguindo depois para Cochim.

Nesta esquadra, talvez na capitaina S. Hieronimo, foi o piloto João de Lisboa, porque de 18 a 24 de Setembro lhe foram fornecidos medicamentos, para tratamento da doença de que soffria <sup>(101)</sup>. É provável que voltasse da Índia com Lopo Soares de Albergaria, na armada que partiu de Cananor a 4 de Janeiro de 1519 e que chegou a Lisboa a 11 de Agosto do mesmo ano, porque o rei D. Manuel lhe fez

~~~~~

<sup>(99)</sup> Os successos desta expedição são referidos por Damião de Góis, *Chronica de El-Rei D. Manuel*, parte tercela, cap. xlvj e xlvij.

<sup>(101)</sup> Sousa *Historia genealogica, Provas*, tomo IV, pág. 32.

<sup>(102)</sup> *Livro de Marinharia*, pag. 111, e doc. XIII.

mercê do cargo de *nosso patrão*, por falecimento de Afonso Rodrigues, por carta datada de Évora a 9 de Setembro de 1519.

É possível que o piloto João de Lisboa voltasse à Índia na armada em que foi por governador o visor-rei D. Duarte de Menezes, que partiu de Lisboa em Abril de 1521, talvez na capitaina S. Hieronimo, mas parece ter regressado na esquadra que chegou a Lisboa em Julho de 1522, porque D. João III lhe fez mercê do cargo de *patrão da navegação da Índia e mar oceano*, pelo falecimento de Gonçalo Álvares, em carta datada de Lisboa, a 11 de Dezembro de 1522 (62).

Em 27 de Fevereiro de 1522, D. João III confirmou a João de Lisboa a tença de 10.000 reais, de que o rei D. Manuel lhe fizera mercê por carta de 18 de Maio de 1518; e, no ano seguinte, o mesmo rei lhe fez mercê de outra tença de 4.000 reais, por carta de 6 de Fevereiro de 1523 (64).

Possivelmente, João de Lisboa fez outra viagem da carreira da Índia entre os anos de 1522 e 1525; talvez indo em 1523 e voltando em 1524; e, de regresso a Portugal, foi nomeado *piloto-mór da navegação da Índia e mar oceano*, por carta régia datada de Évora a 12 de Janeiro de 1525 (65).

É de presumir que a última viagem da carreira da Índia que fez João de Lisboa fôsse na armada em que ia por capitão-mór Filipe de Castro (66), a qual partiu de Lisboa a 25 de Abril de 1525. A armada compunha-se de cinco náus, das quais uma se perdeu ao sair de Lisboa, e outra arribou a Portugal. Seguiram sòmente três náus de conserva, cujos capitães eram: o capitão-mór Filipe de Castro, na náu *Corpo Santo*; Diogo de Melo, na náu *Paraiso*; e D. Lopo de Almeida, na náu *Frol de la mar*. Estas três náus seguiram de conserva até às Canárias, onde o capitão mór despediu a Diogo de Melo como levava por regimento. As outras duas seguiram sua viagem até próximo das Ilhas de Tristão da Cunha, com mau tempo e contrário, onde se apartaram sem nunca mais se encontrarem.

O comandante seguiu seu caminho, dobrou o cabo de Boa Esperança a 22 de Agosto do mesmo ano, foi demandar a ilha de S. Lourenço, passando por fóra dela, gastando todo o mês de Setembro sempre com mau tempo; então lhes deu um pouco de bom vento, que ao piloto João de Lisboa, ao mestre Francisco Afonso e aos outros mareantes pareceu que poderiam passar à Índia, porque muito importava entregar as cartas que levava de D. João III para o visor-rei D. Vasco da Gama. Seguindo esta derrota, ao atravessar o golfo, acalmaram os ventos, adoeceu e morreu muita gente, chegando a haver apenas quatro mareantes mal sãos. A náu capitaina *Corpo Santo* foi levada pelas correntes, que a lançaram nas Ilhas de Curia Muria, onde surgiu, e tomaram água. Como a terra era estéril e não tinha mantimentos, e continuava a morrer gente, seguiu para o cabo de Rosalgate, onde surgiu a 7 de Novembro; dois dias depois, saltou o vento travessão com trovoadas, e a náu deu à costa sôbre uma restinga de areia, salvando-se os cofres e a artilharia. Filipe de Castro foi socorrido por João Pessoa, feitor de Calayate; e passou à Índia em uma náu do xeque de Mascate, chegando a Gôa a 14 de Janeiro de 1526.

Os sucessos desta viagem são referidos pelo capitão-mór Filipe de Castro em uma carta dirigida ao rei D. João III, datada de Gôa a 23 de Outubro de 1526 (67).

Ainda que não conste expressamente da carta de Filipe de Castro que o piloto João de Lisboa falecesse nesta viagem, outros documentos assim o fazem crêr (68).

Com efeito, no livro das pessoas que tinham tenças do rei, datada de 20 de Maio de 1528 (69), encontra-se (fol. 46) a seguinte verba:

*It. A Joham de Lisboa patram de tença com o officio. . . . . 8.000 reais*  
*E mais a ele em quanto for merce del Rey. . . . . 4.000 reais*

No mesmo livro, na parte em que são escritas as tenças que o rei deu no ano de 1523 a fol. 109 encontra-se a seguinte verba:

*It. A Joham de Lisboa patram de tença . . . . . 4.000 reais*

(62) Livro de Marinharia, pág. III e doc. XVI.  
 (63) Livro de Marinharia, pág. III, e doc. XIV e XVII.  
 (64) Livro de Marinharia, pág. III, e doc. XVIII.  
 (65) Livro de Marinharia, pág. III e doc. XIX.  
 (66) Livro de Marinharia, doc. XIX.  
 (67) Livro de Marinharia, pág. III.  
 (68) Livro de Marinharia, pág. III e IV.





O RIO DA PRATA

(Do Atlas de Vaz Dourado — Século XVII — existente na Biblioteca Nacional de Lisboa).





Ao lado da primeira verba lê-se a nota *Almazem da Guiné*, e da segunda também *Almazem*, e naquela a nota *falecido*.

Na parte do livro onde são escritas as tenças que vagaram no mês de Maio de 1523 até ao fim do ano de 1525 por falecimento das pessoas nomeadas, a fol. 119 lê-se:

*It. Joham de Lisboa patram de tença. . . . . 2 j.*

Do que precede resulta que o piloto João de Lisboa faleceu no período decorrido desde o mês de Maio de 1523 até ao fim do ano de 1525 (60). E como João de Lisboa foi na náu capitaina da armada do capitão-mór Felipe de Castro, que partiu de Lisboa a 25 de Abril de 1525, conclui-se que faleceu entre esta data e o fim do ano. Esta conclusão é ainda confirmada, porque em carta datada de 15 de Novembro de 1526 D. João III fez mercê a Fernam Afonso de *mestre da navegação da Índia*, e do cargo de seu *patram*, pela maneira que o tinha João de Lisboa que se finou (61).



CRISTÓVAM JACQUES



CRISTÓVAM Jacques é bem conhecido na história do descobrimento e colonização do Brasil na primeira metade do século XVI. Acerca da procedência da sua família e da sua ascendência, José Freire Montarroi Mascarenhas coligiu diversas notícias, que resumiremos em seguida. (62)

O apelido de Jacques não é patronímico, como muitos se persuadem, derivando-o de Jacques, nome próprio, que na língua francesa equívale a Diogo, por suporem que a família era oriunda de França. Os cavaleiros, a quem os d'este apelido devem a sua ascendência, são originários do reino de Aragão, e têm o seu solar nas montanhas de Jaca, no termo da cidade d'este nome, onde os seus antepassados foram habitadores. As histórias aragonesas fazem muitas vezes menção de fidalgos d'este apelido. Passaram a Portugal com a ocasião que logo diremos; e fizeram seu assento no reino do Algarve.

As suas armas não se encontram registadas nos livros das armarias de Portugal; e alguns usam das dos Magalhães com quem se aparentavam.

O primeiro desta família Jacques, de que há notícia, é Guillelm Jacques.

1.º Guillelm Jacques, fidalgo catalão, era filho de outro Guillelm Jacques; seguiu o partido do Conde de Urgel, que por morte do rei D. Martinho de Aragão pretendeu a corôa daquele reino; e por ser muito amigo de D. António de Luna se achou com êle na morte do arcebispo de Saragoça, D. João de Herédia, que ambos fizeram por o arcebispo ser da facção contrária. O conde de Urgel o patrocinou sempre, ainda depois de ver desvanecidos os seus desígnios; e para lhe assegurar melhor a vida contra as diligências que fazia o novo rei por lhe tirar, o fêz passar a Portugal em companhia da Infanta D. Isabel, sua filha, mulher do Infante D. Pedro, Duque de Coimbra, filho de D. João I de Portugal; o qual Infante, sendo governador d'este reino, na menoridade de seu sobrinho D. Afonso V, lhe fêz mercê de várias terras no reino do Algarve. Casou na Catalunha, e teve:

2.º Diogo Gil Jacques, filho d'este Guillelm Jacques, passou com seu pai ao reino de Portugal. O rei D. Manuel lhe fêz mercê de uma terra no Paúl de Lagos no ano de 1496 (Livro I de Odiana,

(60) Livro de Marinharia, pág. lv.

(61) Livro de Marinharia, pág. lv. e doc. XX.

(62) Nobiliário ou coleção de títulos de diversas famílias, códice 1127, fl. 189 v. da Bibl. Nacional; Famílias de Portugal, códice do fundo geral, n.º 1281, letras H-1, da mesma Bibl.

fol. 135). Diogo Gil Jacques, fidalgo da casa real, teve as mesmas terras e morgado de seu pai, e foi comendador de Bouças. Casou com Maria Gomes, e teve:

- 3.º Pedro Jacques;
- 4.º Rui Dias Jacques;
- 5.º D. Isabel Jacques.

3.º Pedro Jacques, filho primeiro dêste Diogo Gil Jacques, sucedeu na casa de seu pai e morgado. D. Afonso V fêz-lhe mercê da comenda da Igreja de Bouças, da Ordem de Santiago; e porque o Conde de Vila Nova o quis perturbar na posse por um alvará de Janeiro de 1474 o rei lhe prometeu tirá-lo a paz e salvo, dizendo estas formais palavras: «*Pero Jaques a mim praz e vos fico de vos tirar em paz e salvo para sempre haverdes a Igreja de Bouças que hora tendes assim pelo direito que sei nisso tendes como por 'o Conde de Villa Nova mo ficar, quando se lhe deu o condado que não faria outra cousa acerca desta Igreja salvo o que eu mandasse.*» D. João II lha confirmou no ano de 1485; e D. Manuel no de 1496.

Também D. Afonso V o nomeou do seu conselho por uma carta, cujo teor é o seguinte:

*«Pero Jaques amigo. Eu vos envio muito saudar. Considerando eu em a linhagem de quem sois, e daqueles de quem descendeis, e assim nos muitos serviços que me tendes feito, e havendo respeito a isto mesmo; ca á vossa descrição e á lealdade que para taes casos deve ser considerada; por esta vos faço do meu conselho, e porem volo notifico assim, porque daqui em diante vos chameis do meu conselho e estardes en el quando se acaso oferecer. E assim gosardes de todas as honras, privilegios, liberdades e franquezas, de que gozam, e são outorgadas em direito aos do meu conselho. Escrita em Lisboa aos 22 de Dezembro. Pero Alvares a fez anno de 1477.»*

Pretendendo D. Manuel passar a África, deu-lhe conta por uma carta da passagem que determinava fazer, que devia ser do tempo destinado a um ano; encomendando-lhe muito que os homens com quem houvesse de ir a servir, assim de pé como de cavalo, fossem os melhores que podesse, e os mais bem armados; e que se não cançasse em sêdas nem brocados; afirmando-lhe que para aquela empresa fazia muito fundamento de seu serviço. Destas duas cartas se colhe a estimação que se fazia da pessoa dêste cavaleiro; e que êle devia ser hábil na paz e na guerra.

D. João II deu-lhe a comenda de Bouças e os Paúis da Bordeira, que êle cultivou, e instituiu em morgado. Foi coudel de Lagos, cujo cargo era de três anos. Por carta dada em Santarém, a 17 de Dezembro de 1482, se lhe passou carta por mais três anos e nela o rei lhe chama cavaleiro de sua casa.

Pero Jacques serviu a D. João, sendo ainda Príncipe; e achou-se com êle na batalha de Touro.

D. Manuel concedeu em 1499 a Pero Jacques suprimento para seus filhos poderem suceder e herdar o Paúl da Bordeira, dado em 1496 pelo mesmo rei, sem embargo de serem bastardos. (Liv. 8.º de Odiana, fol. 97).

Dizem que casou com D. Brites Pereira, filha de João Pereira, e com Catarina Nogueira, filha de José Afonso de Brito; mas se estes casamentos foram verdadeiros seriam consumados antes de ser comendador, porque naquele tempo os comendadores não podiam casar.

Pero Jacques não teve filhos do primeiro matrimónio, mas dois bastardos, a saber:

- 8.º Henrique Jacques.
- 9.º Maria Jacques, mulher de Vasco Queimado de Vila Lobos.

Do segundo matrimónio também não teve filhos, mas houve de Beatriz Afonso, mulher solteira, filha de um lavrador honrado:

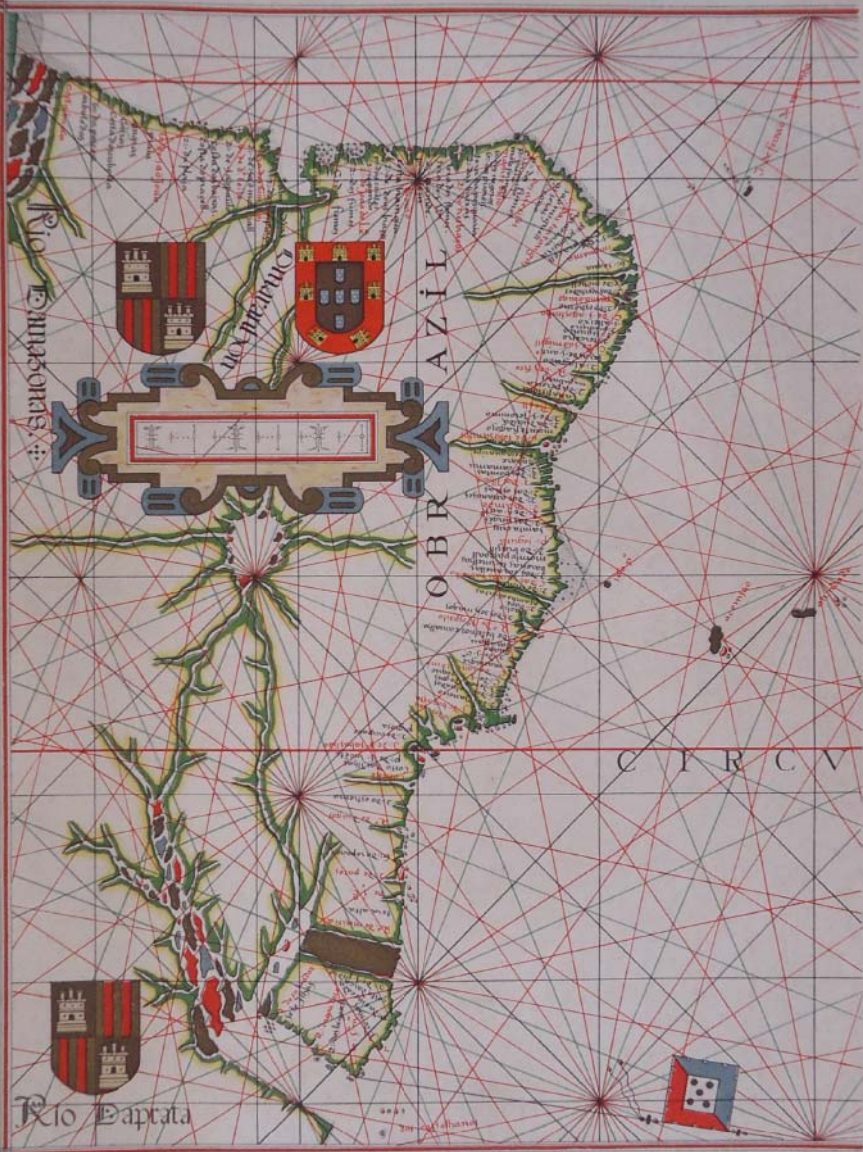
- 10.º Brites Jacques.
- 11.º Cristóvam Jacques.

E ainda de Beatriz Fernandes:

- 12.º Cristóvam Jacques.

Henrique Jacques, filho bastardo de Pedro Jacques, foi ligitimado por D. João II, por carta datada de Monte-Mór, a 31 de Janeiro de 1495; foi fidalgo da Casa Real; sucedeu no senhorio das





CARTA DO BRASILE RIO DA PRATA

(Do Atlas de Vaz Dourado - século XVII - existente na Biblioteca Nacional de Lisboa)





terras e morgado de seu pai; foi Alferes-mór da Ordem de Cristo e Capitão-mór da armada do reino do Algarve.

11.º Cristóvam Jacques, filho segundo, bastardo de Pedro Jacques, havido em Beatriz Afonso, foi legitimado por D. João II, por carta datada de Monte-mór-o-novo, a 31 de Janeiro de 1495<sup>(68)</sup>. D. Manuel, sendo Cristóvam Jacques fidalgo da sua casa, o mandou ao Brasil, dando-lhe cem mil reais para armar dois navios, com promessa de um alvará feito no ano de 1520, consignado nas Almandravas<sup>(69)</sup> do reino do Algarve. Passou alvará para lhos pagar o tesoureiro Fernão Álvares, em 2 de Setembro de 1521<sup>(70)</sup>.

Consta por outro mandado que foi ao Brasil e gastou na viagem dois anos, quatro meses e dezoito dias, que começaram em 21 de Junho de 1516 e acabaram em 9 de Maio de 1519, com o ordenado de dezoito quintais de pau brasil por ano; o que consta dos maços 6 e 9 do dito Almário; e recebeu de Pedro Cardoso, feitor das Almandravas do reino do Algarve e cavaleiro da casa do rei, cento e vinte e cinco mil e quinhentos reais, além do que cobrou depois os cem mil reais que lhe haviam prometido. Casou no Algarve com D. Isabel de Paiva, filha de Gil Anes de Magalhães, o cavaleiro, e de Isabel de Paiva, sua mulher. Porém dos livros de Ximenes se vê que este casamento é apócrifo, porque não consta que Gil Anes tivesse este genro, e sua filha D. Isabel de Paiva foi casada com Fernão Lopes Correia. Este Cristóvam Jacques foi casado com uma filha de Francisco Pôrto Carreiro, e chamada. . . e teve:

- 1.º Manuel Jacques Pôrto Carreiro.
- 2.º Francisco de Pôrto Carreiro.
- 3.º Catarina Jacques, que casou com seu tio Henrique Jacques.

12.º Cristóvam Jacques, filho bastardo de Pero Jacques, comendador de Gouves, que houve em Brites Fernandes, mulher solteira; foi legitimado por D. João II por carta datada de Santarém, a 4 de Dezembro de 1482. (Chancelaria do rei D. João III, livro terceiro, fol. 108, v.).

Acêrca da notícia, relativa a Cristóvam Jacques, filho bastardo de Pedro Jacques, havido em Beatriz Afonso, conforme foi escrita por José Freire de Montarroio Mascarenhas, há a observar:

1.º A legitimação foi concedida, não por D. Manuel, mas por D. João II, por carta datada de Monte-mór-o-novo, a 31 de Janeiro de 1495. Donde se conclui que Cristóvam Jacques nasceu antes do ano de 1495; mas como na carta de legitimação D. João II diz: «querendo fazer graça e mercê a Cristóvam filho de Pero Jaques», na data da legitimação Cristóvam Jacques devia ser mancebo de cêrca de quinze anos, tendo nascido pelos anos de 1480.

2.º Na mesma notícia lê-se: «Seguiu o caminho (carreira) das armas, e foi capitão-mór de huma das primeiras armadas, que el-Rey D. João III mandou ao descobrimento do Brasil.» Esta armada deve ter sido despachada depois de 13 de Dezembro de 1521, em que faleceu D. Manuel.

3.º Na mesma notícia lê-se que D. Manuel mandou ao Brasil Cristóvam Jacques, fidalgo de sua casa, dando-lhe cem mil reais para armar dois navios, com promessa de um alvará, feito no ano de 1520, consignados nas Almandravas do Algarve. Esta viagem certamente foi efectuada, porque foi passado alvará para lhe pagar os cem mil reais o tesoureiro Fernão Álvares, em 2 de Setembro de 1521; e elle cobrou a quantia que lhe havia sido prometida. A esta primeira viagem de Cristóvam Jacques à costa do Brasil parecem referir-se as palavras do embaixador João da Silveira, na carta dirigida ao rei D. João III, datada de Paris, a 24 de Dezembro de 1527: «o (grão) rio creio que he o que achou Christovam Jaques».

(68) Na notícia dada por Montarroio Mascarenhas lê-se sómente: «foi legitimado por el Rey D. Manuel no ano de 1495». No texto acima rectificou-se a data pela carta de legitimação.

(69) *Almandravas*, lugar e aparelho (armação) para pescar o atum. No arabe, *almazraba*, lugar em que se coloca a armação para a pesca do atum (Engelmann et Dozy, *Glossaire des mots espagnols et portugais dérivés de l'arabe*, pág. 151). Este termo é ainda usado no Algarve.

(70) Esta notícia de José Freire Montarroio Mascarenhas vêm confirmar a presunção de Capistrano de Abreu, baseada na carta de Luís Ramirez, acêrca de uma viagem de Cristóvam Jacques ao Rio da Prata nos últimos anos do reinado de D. Manuel. Veja-se a nota B, págs. XLIII e XLIV, do prefácio à edição da *Historia Topographica e Bellica da Nova Colonia do Sacramento*.

4.º Por outros documentos sabe-se que a segunda viagem de Cristóvam Jacques foi realizada de 1526 a 1529. O tempo do cargo de capitão-mór, e da armada, era de dois anos, contados desde o dia em que chegasse à costa do Brasil <sup>(66)</sup>. O tempo gasto nesta segunda viagem, dois anos, quatro meses e dezóito dias (370 dias), não concorda com o intervalo, decorrido desde 21 de Junho de 1516 a 9 de Maio de 1519 (1035 dias); e embora a diferença, 183 dias, possa considerar-se tempo gasto na viagem de Lisboa a Pernambuco, e no regresso <sup>(67)</sup>, inclinámo-nos a ver nesta discordância mais uma prova de distinção das duas viagens: a de 1516 e a de 1526.

João de Zuniga, embaixador de Castela, em carta datada de Évora, a 27 de Julho de 1524, dirigida ao imperador Carlos V, refere que um homem, cujo nome não declara, o tinha procurado, e lhe contara que três anos antes (1521) o rei D. Manuel lhe dera licença para ir descobrir a costa do Brasil, prometendo fazer-lhe mercê; e que êle fôra com duas caravelas em direcção ao Brasil; e que, tendo navegado para sueste 700 léguas, chegara ao lugar em que é costume tomar o pau brasil; e que, seguindo ao longo da costa mais 350 léguas, encontrara um rio de água doce, maravilhoso, e de 14 léguas de largura; e que, tendo subido pelo rio 12 léguas, surgiu; e que ali vieram alguns velhos naturais da terra que lhe deram pedaços de prata.

Este homem procurou o embaixador de Castela para oferecer ao imperador os seus serviços para continuar o mesmo descobrimento.

Tem-se conjecturado que êste homem, que parece ter sido o capitão da armada das duas caravelas, era Cristóvam Jacques; mas não parece provável, porque êle gosava de consideração, pelo que D. João III o nomeou capitão-mór da armada que em 1526 foi mandada ao Brasil. Ou a época, indicada na carta de João de Zuniga, da viagem das duas caravelas, não é exacta.

Uma notícia àcerca da vinda da armada de Cristóvam Jacques ao rio da Prata foi conservada em uma deposição de Sebastian Cabot. Francisco del Puerto, natural do Pôrto de Santa Maria, donde provavelmente tomou o apelido, foi como grumete na armada de João Dias de Solis em 1515; e quando êste e alguns dos seus companheiros foram mortos pelos Índios, Francisco del Puerto ficou entre os naturais da terra, que não lhe fizeram mal, provavelmente por ser ainda mancebo. Quando em 1517 Sebastian Cabot subiu o rio da Prata, encontrou o grumete Francisco del Puerto, e o levou em um dos seus navios para lhe servir de intérprete: e êle deu a Cabot grandes novas das riquezas das terras, e onde começavam as minas de ouro e prata. Cabot subiu 120 léguas pelo rio Paraná, até passar 20 léguas adiante da confluência do rio Paraguai, para procurar mantimentos; e então teve novas de ser chegada ao rio de Solis uma armada; e mandando Francisco del Puerto a saber que armada era vinda, êste disse a certo Enrique Montes que a armada era de um capitão do rei de Portugal. E como os Índios tivessem matado em uma emboscada vinte homens dos seus, Cabot desceu o rio «*porque Enrique Montes, lengua, le certificaba que el dicho Francisco lengua le habia dicho quel armada que habia venido al Rio de Solis era de Cristobal Jaques*» <sup>(68)</sup>.

Póde, pois, concluir-se pelas alusões dos embaixadores Álvaro Mendes de Vasconcelos e João da Silveira, pela notícia de Montarroi, pela carta de Luís Ramirez e o depoimento de Cabot, que Cristóvam Jacques foi ao Rio da Prata no decurso de uma viagem ao Brasil, empreendida entre os anos de 1516 e 1519, não lhe dizendo respeito a referência do embaixador Zuniga. E agora se compreende que Gabriel Soares de Sousa tenha atribuído a Cristóvam Jacques o comando de uma das primeiras armadas enviadas ao Brasil, no reinado de D. Manuel. ¿Referia-se à viagem de 1516? ¿Ou ainda a outra viagem anterior, de que também parece ter tido notícia Alexandre de Gusmão?



<sup>(66)</sup> Veja-se a carta de Diogo Leite de 30 de abril de 1528.

<sup>(67)</sup> A armada de Martim Afonso de Sousa partiu de Lisboa a 3 de dezembro de 1530, e chegou a Pernambuco a 17 de fevereiro de 1531, gastando assim 76 dias. (Pero Lopes de Sousa, *Diário da navegação*, págs. 13 e 14).

<sup>(68)</sup> HARRISSE, *John and Sebastian Cabot*, pág. 422. MADEIRA, *Juan Diaz de Solis*, I, pág. 332-336.



## A NOVA GAZETA DA TERRA DO BRASIL



TRÁS fica dito que não se conhece nenhum documento escrito em português, em que se refira o descobrimento do Rio da Prata, além da alusão de Álvaro Mendes de Vasconcelos, embaixador de Portugal em Castela, na carta dirigida a D. João III, datada de Medina del Campo, a 14 de Dezembro de 1531; e uma frase da carta de João da Silveira, embaixador de Portugal em França, a D. João III, datada de Paris, a 24 de Dezembro de 1527, e que João de Barros, Fernão de Castanheda e Gaspar Correia também não aludem a êsse feito, certamente por se occuparem somente dos sucessos da Índia. Um documento escrito em alemão parece todavia

ter conservado alguma notícia da armada que fez o referido descobrimento. É a *Copia der Newen Zeytung auss Pressillg Landt*.

Dêste documento são conhecidas três edições impressas, e uma cópia manuscrita.

A primeira edição do impresso é um folheto de 4 fôlhas não numeradas, do formato de 4.º pequeno, sem lugar da impressão nem data. Na página recto da fol. 1 está no alto da página em duas linhas o título: *Copia der Newen Zeytung auss Pressillg Landt*; por baixo, occupando quasi tôda a página, uma gravura de madeira em que são representados um pôrto de mar, ilhas, rochedos e navios. A página verso da fol. 1 está em branco. O texto do documento occupa as páginas recto e verso das fol. 2 e 3. Os caracteres são góticos; a página inteira tem 35 linhas, e cada linha 50 letras em média. O folheto é anônimo; e parece ter sido impresso no primeiro quartel do século XVI. Êste paleotipo é extremamente raro; foi reproduzido em fac-simile pela Biblioteca Nacional do Rio de Janeiro, com tradução de Rodolpho R. Schüller.

A cópia manuscrita existe no Arquivo dos Príncipes e Condes de Fugger, em Ausburgo, onde o encontrou Konrad Haebler, e o fez conhecido em 1895. O manuscrito é do formato de fôlho, compreende quatro fôlhas não numeradas; a primeira em branco, servindo estas duas de capa ao texto, que é escrito nas duas fôlhas interiores. O texto do manuscrito é precedido do título e do sumário, que falta no impresso. Pelo sumário sabe-se que o texto original foi escrito em 1515, na ilha da Madeira. Parece que o seu autor, alemão de nação, era agente comercial, feitor, de uma empresa comercial, na ilha da Madeira, e que a dirigiu ao chefe da casa em Antuérpia. O texto do mesmo foi impresso por Clemente Brandenburger, e traduzido em português com um glossário.

*Copia der Newen Zeytung  
auss Pressillg Landt.*



Fac-simile do frontispício da edição príncipes da Nova Gazeta da Terra do Brasil

Fac-simile do texto da edição princeps da  
Nova Gazeta da Terra do Brasil

**I**tem wist das auff den Zwelfften  
tag des Monadis Octobers Ein Schiff auß Piesillg  
landt hyc an ist kummen vmb gepich der Victualia/So daz  
Tono von Cristoffel de Haro vnd andere gearmit oder gerüst  
haben. Der Schiff sein Zway durch des konigs von Portugall  
erlaubnuß vmb das Piesillg landt zu beschreiben oder zu erfaren  
Vnd haben das Landt in sechs oder syben pundert meyll  
weyt beschribert/ dann man das vor wissen hat gehabt. Vnd  
da sie kommen sein ad Capō de bona speranza/ das ist ein spitz  
oder ort so in das meer get gleich der Tott Assin/ vnd noch ein  
grad höher oder weyer. Vñ do sie in solche clima oder gegent  
kommen sein Nemlich in Durgig grad hoch/ haben sie das Pie  
sill mit ainem Capō/ das ist die spitz oder ein ort so in das meer  
get/ funden. Vñ haben den silbigen Capō vmbseylet oder vmb  
faren vñ gesunde. das der selb Calso gleich ist gangen wie Eu  
ropa seyt mit dem Syt ponente lanante/ das ist gelegheyt zwis  
schen dem auffgange oder Ost/ vñ nydergange/ oder West/  
Dann sie haben auff der andern seyten auch die lande gesehen/  
Als sie bey Sechzig meyllen vmb den Capō kommen sein/ zu ge  
leicher weys als wñ ainer in Leuanten fere/ vñ die Strita de  
gibilterra passiert/ das ist surfere/ oder hyndurch ein farn/ vñ  
das lande von Barbaria sicht. Vnd als sie vmb den Capō kū  
men sein/ wie gemelt ist/ vñ gegen vns Nordwestwerts gese  
let oder gefaren haben. Do ist vngewitter so groß worden/ auch  
windt geweyt/ das sie nicht weiter haben kunnen saylen/ oder  
faren. Do haben sie durch Tramōtana/ das ist Tott/ oder mit  
ternacht wider her vmb auff die andern seyten vñ Costa/ das  
ist lande/ von Piesill müssen faren. Der Pilote/ das ist der schif  
fuere/ oder der Schiffleyter/ So mit dysem Schiff gefaren ist/ ist  
mein fast güter wende. Ist auch der berümbt ist so in der konig  
von Portugall hat. Ist auch etlich Rayß in India gewesen/ der  
sagt mir vñ vermaynde/ das von sollichem Capō dyc Piesill/  
das ist ein anfangt des Piesill lande/ vñ der Sechspundert meyll  
gen Malaca mit sey. Vermaynde auch in kurzer zeyt durch so

2 ij

lichen Diagio/ das ist weg oder rayß/ von Lissbona gen Mala  
qua zu faren vñ wider vmb kumen/ das dem konig von Portu  
gal mit der Speerey ein grosse hilfß wurd pungen. Sie finden  
auch das das lande vñ Piesill hyn vmb get byß gen Malaca  
Vnd als sie wider auff die Costa oda seyten von Piesill wider  
West werts kumen sein/ haben sie vil güter Rio/ das ist fluß/ vñ  
pouen gefunden/ des gleichen am hyndon faren. Als wol gep  
poltre/ das ist vol volck/ oder ser wonhafte/ vñ sagen ye niet  
genen Capō/ ye besser volck sey mit güter weys/ erbero wesen/  
haben in sin gar keyn misspauß/ dann das ain ort mit dem an  
dern lieget. Essen aber nie an einander/ wie in dem vndern Pie  
sill lande/ schlagen aber an einander zu cude/ nemen keynen ge  
fangen. Sagen das volck sey fast von güter freyer Condition/  
das ist güter Art. Das volck hat auch auff sollicher costa oda  
seyten keyn lese/ das ist gese/ noch konig/ dann das sie die alten  
wider sin een/ vñ den selbigen volgen/ Zu gleicher weys als  
in dem vndern Piesill lande. Ist auch als ein volck/ dann das  
sie ein andere sprach haben. Sie haben auch auff der selbigen

A linguagem da *Newen Zeytung* auss  
*Pressillg Landt* é o alemão (alto alemão) da  
época em que foi escrita; mas contém um  
número considerável de palavras portuguesas  
ou castelhanas, e italianas.

Muitos são os escritores que se têm  
ocupado da *Newen Zeytung* auss *Pressillg  
Landt*; citaremos apenas Humboldt, Varnhagen,  
d'Avezac, Capistrano de Abreu, Konrad Hæbler,  
Rodolfo R. Schüller e Clemente Brandenburger,  
o último dos quais recapitulou os resultados  
a que a crítica tem chegado.

Clemente Brandenburger resume do se  
guinte modo as opiniões dos escritores ante  
riores acerca da viagem da armada a que se  
refere a *Nova Gazeta da Terra do Brasil*,  
e acerca da época em que a mesma foi escrita:

A. Humboldt conjecturou que na *Newen  
Zeytung* se tratava de uma expedição ao Es  
treito de Magalhães, posterior à primeira cir  
cunnavegação; e que o folheto devia ter sido  
publicado entre os anos de 1525 e 1540; mas  
éle mesmo desfez esta conjectura porque Crist  
tóbald de Haro já tinha deixado o serviço do  
rei de Portugal em 1517, e portanto não  
podia armar navios para viajarem com licença  
dessa rei.

Varnhagen emitiu a opinião que a *Newen  
Zeytung* devia ter sido escrita pouco depois  
de 1508; e que a expedição de que a mesma  
trata era a de João de Solis e de Vicente  
Pinzon daquele ano.

D'Avezac observou que a expedição de  
João de Solis e de Vicente Pinzon foi mandada  
pelo rei de Castela, e que a *Newen Zeytung*  
se refere a uma expedição portuguesa. Con  
jectura que o folheto se refere à segunda  
viagem de Américo Vespúcio (1503), quando  
diz ter partido de Lisboa em procura de Malaca.

Varnhagen, em resposta às observações  
de d'Avezac, formulou duas conjecturas; a pri  
meira, que a *Newen Zeytung* se refere à exp  
dição portuguesa de 1506, dirigida por Vasco  
Galego e João de Lisboa; e que fôra divul  
gada (em cópia manuscrita ou folheto impresso)  
antes de 1515, porque nesse ano foi publicada  
em Nuremberg a *Cosmografia* de J. Schöner,  
em que se lhe faz referência por extractos  
manifestos.

A segunda conjectura é que a *Newen  
Zeytung* se refere aos navios de Gonçalo  
Coelho, que em 1503 foram para o Brasil.  
Varnhagen é ainda de parecer que poderia  
ser a tradução alemã de um original escrito  
em italiano.



Sofus Ruge crê que se trata de um documento apócrifo, fundado apenas em noções correntes na época, e não em uma determinada expedição, e fixa a data da impressão do folheto entre o ano de 1511, em que se supõe ter aparecido pela primeira vez o nome de Brasil, aplicado à Terra de Santa Cruz, e o de 1515, em que foi publicada a *Cosmografia de Schöner*.

Capistrano de Abreu fixou a data da expedição da armada, a que se refere a *Newen Zeytung*, primeiro nos anos de 1505 e 1506, depois em 1514; e ligou definitivamente a *Newen Zeytung* ao nome de D. Nuno Manuel.

Franz Wieser conjecturou que a expedição não foi além da baía de S. Matias, e se realizou antes do ano de 1508.

Konrad Haebler, que, como se disse, encontrou a cópia manuscrita da *Newen Zeytung* nos Arquivos dos Fugger, e a publicou em 1895, mostrou que a armada, á qual se refere a carta do embaixador Álvaro Mendes de Vasconcelos, datada de Medina del Campo, a 14 de Dezembro de 1531, é a mesma a que se refere a *Newen Zeytung*; que um dos navios da armada arribou à ilha da Madeira, a 12 de Outubro de 1514, como se diz no título e sumário da cópia manuscrita, e que foi a mesma armada que descobriu o cabo de Santa Maria e reconheceu o vasto estuário do Rio da Prata. K. Haebler é ainda de parecer que o texto original da *Newen Zeytung* era uma carta escrita pelo feitor de uma empresa comercial alemã, residente na ilha da Madeira, para um seu amigo, residente em Antuérpia, talvez empregado da mesma empresa comercial; e que a *Newen Zeytung* não é a tradução de um texto italiano, como alguns afirmam, mas o próprio original alemão.

Rodolfo R. Schüller considera a *Newen Zeytung* auss *Pressillig Landt* como um documento suspeito, e acerca d'êlle fêz as seguintes observações:

1.<sup>a</sup> A carta original foi escrita pelo feitor de uma empresa comercial alemã, residente em uma das ilhas pertencentes à coroa de Portugal, para um seu amigo, residente em Antuérpia.

2.<sup>a</sup> O lugar (ilha da Madeira), onde foi escrita a carta, e o ano (1514), em que se supõe que foi realizada a viagem, dados no sumário e no começo do texto da cópia manuscrita, devem ter sido acrescentados posteriormente, e por isso não pôde attribuir-se-lhe grande importância.

Costa oder lannde gedechtnuß von sant Thomas/Sye haben auch den Poitugalesem die schilt im landt bynnen wñllen jaygen/zaygen aach an das Creis im lannde bynnen steen. Vnd wanth sie von sant Thomas reden/Sye sagen sie er sey der Keyser got. Doch so sey ein ander got der grösser sey. Es ist wol zu glauben/das sie gedechtnuß von sant Thomas haben. dann wissenlich ist/das sant Thomas bynder Malaqua liebheffig sey/auf der Cost Siramael/im Goltso de Celon. Sie halffen auch im landt Jer bynder fast Thomas. Im lannde bynnen hat es grof pyrgel/Sagen an etlichen orten nymer der schne darab hie me/als sie vom landt volck berichte werden. Sye sein in etlichen Porten gewesen/do sie vil vñnd mancherlay selgamer fill von wilden thieren funden haben/So die wort also rauch an tragß vber die plossen herwt/wissen die ente zu berayren. Namlich sel vß Leen vnd Leoparden/der selben vil im landt do sein/Luz auch Genet/so man in Sypania facht/auch kleyne sell wie die Geneen sehen/vnd seint treffe wie ein Luz/wann sye sein fast kostlich

won haren/vnd dunn von sell gleich wie ein Mad er. Die grof sell von den Leoparden vnd Luzen ser sich nyden sie in manchen gürtel darauß/ainer spann piayr. Sie haben auch vil Deer vnd pyrer/das ain zaychen ist/das das lande grof fließene wasser hat. Sie haben auch gürtel von felen die mit vñnkant sein. Vngemetel fall wñ in mer manye oder weyß raube was hab ich fur mich gekaufft/doch nit vil. dann sie keyn Summa wß solcher raucher pellacerey puche haben/su sagen haben nie darnach gefelt. dann sie es fur nicht gesuche haben. Sye sagen das das ander Schiff so noch do bynden sey/pung vil solcher sell vnd mancherlay ding/danes lenger gelad in hat. Ist auch der haudentan von den zwayen Schiffen. Ich hab auch vñd er ander dingen drey stuck von etlichen sellen zusamen genede kufft/sein fast alle drey so grof vñd ter ein rock zufutren/haben die Portugaleser fur nicht gesuche/sie decken im landt vber sich/ist zu gleicher weyß zusamen genete als man bey vns dye wolffso deck macht. Es ist fur war ein kostliches futere an im selbo. Die sell sein also grof an in selbo als ein Dache/vñnd haben fast als ein hirtsch. Ist auff dem sell fast rauch vß wollen/hat lang spitzige har/etwas dick zu gleicher weyß wie ein Zobel. Das sel ist an en leiche wie ein Mad er. Das sel an im selbo schmeckt auß der massen wol. Das lande hat auch vñd er darlich vil fruche/vñ die güte/vñd also ander früche/dan wie wirs in vnsern landen haben. Haben auch gefunden in dem lande Cána histola/in der größe eines arms grof. habt auch hönig wachs/ein Gumi/vñ deo vil/gleich wie Glouc/vil vn mancherlay gegögel. Rauch von fuessen. Ir were ist mit handtpogen zu gleicher weyß wie in dem vñdren Pießill landt der piauß ist. Haben keyn eysen pergel geben vñß ein Art oder pyhell vñd messer was sie habt wie dan in dem vñdren Pießill lande der gepiauch ist. Sie haben auch im lande ein sort Specerei/Pient auff der jungen wie pesser/noch reser/wechßl in ainem Schelstein mit vil kornlein darinnen eo wechßl. Ist das Gran oder korn zu gleicher weyß als grof als ein arbars. Ir solt auch wissen/das sie genüßig am ansaygung pungen das sie vß Cabo/wie gemelt ist/gegen vns

by zway hundere meyll sein/das selbst in ainer port vñd fluß ge wesen sein/do haben sie ansaygen von vil Sylber vñ gold/auch upffer/so im lannde bynnen ist. Sie sagen das der zauberman von dem andern Schiff dem kunig von Portugal ein Sylbere Art oder pyhell bring zu gleicher weyß wie Ir Art von stayn sein Dingt im auch ein metal/sagen sch/wie messing vñd

emphabe keyn Kost noch verlegung/ wissen nicht ob es nyder Goldt ist oder was es ist. Sie haben auch an dem silben ort an der See erlannde von dem selbigen volck ein anszugung das im lande dynnen ein pyrg volck sey/ hab vill golde/ trag das gold dunn geschlagen zugleich weysß wie harnisch an der steyn/vñ foun an der prust. Der hauptman pingt auch einen man von dñ selbigen lande/ der hat den kunig von Portugal ye sehen wñ len. Der sagt er wñll dem konig von Portugal so vil golde vñ sylber anszagen geben/ das im Lande sey/ das seine Schiff nit furen mögen. Die lewt an dem selbigen ort sagen auch das zu zeiten anndere Schiff auch dar lumen/ tragen klager an ale wir. Die Portugaleser sagen als die frangosen/ nach des volcks anszagen. Vñd haben auch pert/ saft all Kor. Vñd wollen die Esamen Portugaleser sagē/ es seien Seyner/ so gen Malaquana nigieren/ geyt im anszugung/ das es war sey. Demnach wiff send ist in Malaqua das Silber vñ luffter besser kauffist dñ in vnser lande. Also habe jr die Newen zeytung. Das Schiff vñd der Coperta ist mit Piesil holz geladē/ ob der Coperta voller erkauften Jungen knaben vñd mayden/ haben die Portugaleser wenig kost/ dann sie das nierer tayl mit freyem willen geben sein worden. Dann das volck alda vermayndt/ Ire tyn der farn in das gelobte lande. Sie sagen auch das volck an das selbigen ort wñrdt biß in hundert vñd Dierzig Jar alt.

3.ª A carta contém cerca de quarenta palavras de origem portuguesa ou castelhana, e italiana, seguidas da sua tradução em alemão. Conclui-se que o seu autor quis dar autenticidade à narração, reproduzindo as palavras do piloto de quem as ouviu; e que o destinatário não sabia português, castelhano e italiano.

4.ª Na carta fala-se insistentemente em Malaca, mas de um modo vago e misterioso, mostrando ignorar-se a sua posição geográfica, e supondo-a em ligação directa com a terra do Brasil, e de tal modo que a viagem de Lisboa a Malaca por oeste seria mais breve que pelo oriente.

5.ª Não é admissível que em 1514 o piloto mais afamado do rei de Portugal, e que já tinha feito viagens à Índia, ignorasse a posição geográfica de Malaca, aonde a armada de Diogo Lopes de Sequeira tinha chegado em Setembro de 1509, e quando a cidade de Malaca já fôra tomada por Afonso de Albuquerque, em Agosto de 1511.

6.ª A carta não contém nenhum nome geográfico das regiões percorridas pela armada, ou sinais da entrada dos portos, senão somente as designações vagas: o lugar da *canafistola*, o Cabo, o *Brasil inferior* (equatorial).

7.ª Diversas notícias à cerca da gente do Brasil encontram-se nas cartas de Américo Vespúcio, e algumas vezes com o emprêgo das mesmas palavras essenciais em italiano, e ainda em uma legenda do mapa anónimo, conhecido pelo nome de Kunstmann II.

Schüller conclui: que o Cabo de Santa Maria foi descoberto por Américo Vespúcio na sua primeira viagem ao Brasil (1501-1502); que a narração da *Newen Zeytung* se refere a uma viagem dos portugueses, na qual descobriram e reconheceram o estuário do rio, hoje chamado da Prata; e que a carta original da *Newen Zeytung* foi escrita antes de Setembro de 1509, em que os portugueses chegaram pela primeira vez a Malaca.

Brandenburger procurou refutar os principais argumentos de Schüller à cerca da falta de autenticidade da *Newen Zeytung*.

1.º Confirma que da cópia manuscrita da *Newen Zeytung* as datas de 1515, na capa, e 1514, no texto, são claramente legíveis na cópia manuscrita, não tendo havido erro em escrever 1514 em vez de 1504, que foi o ano em que Vespúcio fez a segunda viagem na costa do Brasil, a procurar supostamente o caminho para Malaca.

2.º As palavras portuguesas ou castelhanas e italianas, que contém a *Newen Zeytung*, mostram somente que o autor tinha estado fazendo serviço em algum *fondaco* teutónico em Itália, e depois em Castela, e enfim na ilha da Madeira, onde aprendeu as palavras estranhas ao alemão, e que eram usuais no meio náutico e comercial em que vivia.

3.º O mapa Kunstmann II foi executado por um cartógrafo italiano, com tôdas as legendas em língua italiana, excepto algumas em latim nas partes do mapa que primitivamente tinham ficado em branco. Estas legendas em latim parecem ser posteriores à primitiva elaboração do mapa, e acrescentadas depois, sendo mais provável que o texto da legenda do mapa, que tem paralelo na *Newen Zeytung*, seja fundado nesta, do que esta na legenda latina do mapa.

4.º As outras expressões da *Newen Zeytung*, que têm paralelas na terceira carta de Vespúcio, em que se refere a primeira viagem à costa do Brasil, umas são muito vagas, outras são noções gerais à cerca dos *indios*, que podiam ser empregadas por qualquer escritor, quer fôsse italiano quer fôsse alemão.

Brandenburger conclui:

1.º A armada, a que se refere a *Newen Zeytung*, é a mesma de D. Nuno Manuel, a que



alude o embaixador Álvaro Mendes de Vasconcelos na carta datada de Medina del Campo, a 14 de Dezembro de 1531.

2.º O mais afamado piloto do rei de Portugal, que veio no navio que em 12 de Outubro



Casa seiscentista no Funchal, onde se pretendeu haver residido Cristóvam Colombo, e actualmente demoraa

de 1514 arribou à ilha da Madeira, era João de Lisboa, o que é confirmado pelo testemunho de Gaspar Correia, que diz ter João de Lisboa descoberto o Cabo de Santa Maria em 1514.

3.º A armada entrou no estuário do rio da Prata e navegou 60 léguas na direcção noroeste, avistando a costa sul do estuário.

4.º A armada não prosseguiu a viagem para o sul, porque os temporais da estação inver-nosa não permitiram, obrigando a armada a voltar para nordeste. Os detalhes relativos à situação do

Cabo, e à direcção do Golfo, e à tormenta, provavelmente acompanhada de impetuoso vento sueste (Pampelro), que ali surpreendeu a armada, a língua dos Incas, diferente daquela falada pela gente do Brasil inferior (equatorial); as notícias acerca da civilização das gentes que habitavam os territórios próximos dos Andes, onde o ouro e a prata eram tam abundantes que se podiam carregar náus; o achado do bronze e dos machados de prata, semelhantes aos de pedra usados pelos aborígenes; tôdas estas noticias são plenamente confirmadas pelos navegadores que posteriormente visitaram as mesmas regiões.

5.º A armada, depois de ter navegado 200 léguas na direcção nordeste, a partir do Cabo (de Santa Maria), entrou em um pôrto e rio, onde a gente da terra deu informação acerca dos Incas, da sua riqueza em ouro e prata, cobre e outro metal, que a gente da armada não conhecia, mas que parecia ser uma liga de cobre e vestígios de estanho<sup>(67)</sup>. No mesmo pôrto o capitão do navio adquiriu um machado de prata, provavelmente de procedência do Peru. O pôrto e rio eram situados nos territórios habitados então por uma tribu, talvez pelos Tape da costa do Rio Grande do Sul.

6.º Os índios que estanciavam por este pôrto e rio andavam cobertos com capas feitas de peles de animais silvestres (guanaco), com o pêlo voltado para dentro, e atadas com cintas (chiripá) feitas das mesmas peles.

As observações dos principais escritores que se têm ocupado da *Newen Zeytung auss Pressilg Landt*, e precedentemente resumidas, ajuntaremos as seguintes, que nos sugeriu o estudo do mesmo documento:

1.ª A armada de que se trata na *Newen Zeytung* compunha-se sòmente de dois navios: o que arribou à ilha da Madeira por falta de mantimentos, e a capitaina, que tinha ficado para trás. Não são dados os nomes dos navios, nem dos seus capitães e pilotos. A mesma falta se nota nas cartas de Vespúcio. Não pôde dizer-se que os nomes dos navios, dos seus capitães e pilotos não interessavam ao destinatário, porque a sua menção daria à narração um carácter de autenticidade que lhe falta, tendo sido por isso a *Newen Zeytung* considerada como um documento suspeito.

2.ª Não se declara a data em que a armada partiu de Lisboa para o descobrimento da costa do Brasil; mas não poderia ser posterior ao começo da monção (Fevereiro e Março) de 1514, para que um dos navios arribasse, de torna viagem, à ilha da Madeira, em 14 de Outubro do mesmo ano.

3.ª A identificação do don nono da *Newen Zeytung*, com D. Nuno Manuel, a que se refere a citada carta do embaixador Álvaro Mendes de Vasconcelos, tem sido aceita por Capistrano de Abreu, Schüller e Brandenburger. Pelo que sabemos de D. Nuno Manuel, este era a esse tempo almotacé-mór do rei D. Manuel; e não há impossibilidade em admitir que êle e outros sócios, com licença do rei, armassem navios que fôsem descobrir à costa do Brasil; como posteriormente D. Nuno Manuel fêz armar navios para a Índia e China.

4.ª Cristóvam de Haro, natural de Antuérpia, veio para Portugal para o serviço do rei D. Manuel. Êle e outros mercadores da mesma cidade, no ano de 1515, armaram, com licença do soberano de Portugal, alguns navios para ir à costa da Guiné negociar, como foram; mas depois queixaram-se de que o feitor Estevam Juzarte lhes tomou e roubou sete navios, pelos quais pediam ao rei 16 mil ducados. Por motivos que não são conhecidos, Cristóvam de Haro deixou o serviço do rei de Portugal, e foi para Castela, onde já andava em 1517, e associou-se com Fernão de Magalhães, para cuja viagem concorreu com 4 mil ducados.

5.ª O piloto do navio que arribou à ilha da Madeira, era, no dizer do autor da *Newen Zeytung*, o mais afamado dos que tinha o rei de Portugal. As palavras de elogio devem ser consideradas, em parte, devidas à amizade do autor, que declara ser o piloto seu bom amigo. A esse tempo, o patrão da navegação da Índia e mar oceano, e certamente o piloto mais considerado pelo seu saber e experiência, era Afonso Rodrigues, a quem foi dado por sucessor João de Lisboa, sem dúvida por ser muito perito na sua profissão. Sabe-se que João de Lisboa foi na armada em que D. Jaime, duque de Bragança, passou a África e conquistou a cidade de Azamor em 1513; mas estava

<sup>(67)</sup> Este metal era provavelmente o denominado na América central *guanine*, liga composta de 18 partes de ouro, 6 de prata e 8 de cobre. (Medina, João Dias de Solís).



de volta em Lisboa a 21 de Novembro do mesmo ano, e nada consta das suas viagens no ano seguinte de 1514<sup>(10)</sup>. A identificação do piloto do navio que arribou à ilha da Madeira com João de Lisboa foi aceita por Haebler e Brandenburger. Fica assim determinada a armada em que ia João de Lisboa quando em 1514 descobriu o Cabo de Santa Maria, segundo o testemunho de Gaspar Correia.

6.<sup>a</sup> Na *Newen Zeytung* não é dado o nome do capitão do navio, que ficou atrás do que arribou à ilha da Madeira. João da Silveira, embaixador de Portugal em França, em carta, datada de Paris, a 24 de Dezembro de 1527, escreveu a D. João III<sup>(11)</sup>: «a qual [sustancia das cartas] he que [mestre João] Vazezano vai daqui com cinco naos que lhe o almirante ordena, a hum grão rio na costa do Brasil, o qual diz que achou hum castelhano. ... Dizem que o dito Vazezano vai e partirá em Fevereiro ou Março. O rio creio que he o que achou Christovam Jacques».

O grão rio da costa do Brasil é certamente o rio da Prata, que o florentino João Vazezano dizia ter sido descoberto por um castelhano, provavelmente João Dias de Solis, porque os castelhanos vulgarizaram o nome de rio de Solis; mas o embaixador João da Silveira julga que o grão rio é o que achou Cristóvam Jacques.

Esta carta do embaixador de Portugal confirma a de Luís Ramirez, de 10 de Julho de 1528 (que extractamos no Apêndice) em que se faz referência a uma viagem de Cristóvam Jacques ao Rio da Prata e que, de acordo com a notícia de Monterroio, supomos ter-se realizado entre 1516 e 1519, talvez dois ou três anos após a da *Newen Zeytung*, e pouco depois da de Solis.

7.<sup>a</sup> Na *Newen Zeytung* diz-se que a armada descobriu terra (costa do Brasil) na extensão de 700 milhas (léguas)<sup>(12)</sup> mais além do que antes se conhecia. Parece que o texto está corrupto; o que o autor, e portanto o piloto, queria dizer era que a armada descobriu (percorreu) 700 milhas (léguas) da costa, que era mais do que precedentemente fôra feito. Na verdade 700 milhas (léguas) correspondem a 42° aproximadamente, que contados desde o Cabo de S. Agostinho (8° S), que era o ponto a que se dirigiam os navios que navegavam para a costa do Brasil, corresponderia aproximadamente à ponta de Santa Cruz, das cartas actuais (50° S), o que é inteiramente inverosímil.

8.<sup>a</sup> A armada, no regresso, esteve em um pôrto e rio distantes do dito Cabo 200 milhas (léguas) para nordeste. O pôrto e rio situado à distância de 200 milhas (léguas), cerca de 12°, para nordeste do Cabo de Santa Maria, corresponde aproximadamente ao que foi chamado Rio de Janeiro (23° S).

9.<sup>a</sup> Brandenburger refere-se à circunstância do piloto, que veio no navio arribado à ilha da Madeira, não saber em 1514 se havia ligação, ou melhor continuidade dos territórios de Malaca e do Brasil<sup>(13)</sup>. Do grande saber e experiência do piloto João de Lisboa dá testemunho o *Livro de Marinharia*, concluído em 1514. Certamente nem todos os pilotos portugueses dessa época possuíam conhecimento da posição geográfica e navegação de Malaca, das províncias e reinos que tinham trato com ela; mas os que da Índia navegavam para Malaca certamente o haviam alcançado dos pilotos mouros e jáos, pois que Afonso de Albuquerque adquiriu o mapa de um piloto jáo, em que eram delineadas a terra do Brasil, o cabo da Boa-Esperança e as regiões em que se criavam as especiarias, como êle refere no final da sua carta, datada de Cochim, a 1 de Abril de 1512<sup>(14)</sup>.

10.<sup>a</sup> Brandenburger supõe que Cristóvam de Haro deu conta à côrte de Castela do resultado da armada de D. Nuno Manuel; e que em virtude dessas notícias o rei de Castela, em 24 de Novembro de 1514, outorgou ao seu piloto maior, João Dias de Solis, uma capitulação pela qual lhe deu licença para prosseguir o descobrimento das terras do Ocidente, pelas espaldas de Castilla del Oro, mil e setecentas léguas ou mais se pudesse. A armada do piloto maior João Dias de Solis saiu de S. Lucar a 8 de Outubro de 1515. Não parece provável que as notícias de Cristóvam do Haro para algum amigo, residente em Castela, influíssem na resolução da viagem capitulada com o piloto maior João Dias de Solis. O navio da armada de D. Nuno Manuel, que em 12 de Outubro de 1514 arribou à ilha da

<sup>(10)</sup> *Livro de Marinharia*, pág. 11.

<sup>(11)</sup> Arq. Nacional, Corpo ch., parte 1.<sup>a</sup>, maço 38, n.º 57. *Alguns documentos da Torre do Tombo*, pág. 490. Francisco de Andrade, *Chronica de El-Rei D. João III*, parte 1, cap. 13 e 14. Fr. Luís de Sousa, *Annaes de D. João III*, parte 1, cap. IX (pág. 37-38).

<sup>(12)</sup> O piloto português certamente avaliava as distâncias em léguas.

<sup>(13)</sup> *A nova Gazeta da terra do Brasil*, pág. 103.

<sup>(14)</sup> *Cartas de Afonso de Albuquerque*, vol. 1, pág. 29-65: *Uma carta marítima do século XV e o descobrimento do Brasil*, Boletim da Classe de Letras da Academia das Ciências de Lisboa, vol. XIII, pág. 665-673.

Madeira por falta de mantimentos, não chegou de-certo a Lisboa antes do fim do mês de Outubro de 1514; além disso Cristóvam de Haro estava ainda ao serviço de D. Manuel em 1515; e nesse ano elle e outros mercadores armaram alguns navios para ir à costa da Guiné resgatar, como foram.

11.<sup>a</sup> Schüller afirma que o Cabo de Santa Maria e o estuário do Rio da Prata foram descobertos por Américo Vespúcio na sua primeira viagem à costa do Brasil. Na terceira carta, em que narra os sucessos da mesma viagem, diz Vespúcio que a armada correu da costa do Brasil cêrca de 750 léguas. Mas na carta não há nenhuma palavra ou frase que se refira ao Cabo de S. Maria, em 34°, a-pesar do seu avanço e eminência sôbre o mar, que o tornaria aparente de muito longe, nem ao vasto estuário do rio da Prata; do que se conclui que a armada de Vespúcio não teve vista nem do cabo nem do rio. Não pôde pois aceitar-se a afirmação de Schüller, de que a mesma armada fêz o descobrimento do Cabo de Santa Maria (34° S), nem o reconhecimento do estuário do rio da Prata.

12.<sup>a</sup> Na *Newen Zeytung* não são dados os nomes do Cabo e do Rio, que a armada atingiu no extrêmo sul da sua viagem. Por outros documentos sabe-se que foram denominados Cabo e Rio de Santa Maria; e ambas estas designações eram usadas pelos navegadores portugueses em 1530, quando a armada de Martim Afonso de Sousa percorreu a costa do Brasil até ao mesmo cabo e rio (<sup>64</sup>). Como se sabe, os pilotos portugueses do comêço do século XVI levavam nas suas viagens, além das cartas da agulha de marear e do astrolábio, e da táboa da declinação do sol ao meio-dia, o calendário que continha os dias do mês, os da semana e o nome do santo que nesse dia comemorava a Igreja católica.

Eles tinham por uso dar aos cabos, portos e rios, ainda não conhecidos, o nome do santo do dia em que pela primeira vez os avistavam (<sup>65</sup>). Por isso é de presumir que a armada, a que se refere a *Neywen Zeytung*, avistasse o Cabo e Rio de Santa Maria pelo meado de Agosto, pois que em 15 dêste mês é a festa de Santa Maria, de muita devoção em Portugal.

O nome do Cabo de Santa Maria tem-se mantido sem mudança até ao presente; mas o do Rio de Santa Maria passou por modificações. Os índios, que estanciavam por aquelas paragens, chamavam ao rio principal Paraná, e ao seu afluente Uruai, os quais depois de juntos formam o vasto estuário (<sup>66</sup>). O rio foi conhecido entre os navegadores castelhanos pelo nome de Rio de Solis, não por ter sido descoberto pelo piloto João Dias de Solis, mas porque este piloto foi ali morto pelos índios (<sup>67</sup>). Las Casas diz que João Dias de Solis foi o descobridor do Cabo e do Rio, e lhes deu o nome de Cabo e Rio de Santa Maria. Fernandes de Oviedo diz que o rio se chamava Rio de Solis porque o descobriu o piloto João Dias de Solis (<sup>68</sup>). Estas informações tardias dos escritores castelhanos têm evidentemente por fim reivindicar para o piloto-maior o descobrimento que o piloto teria feito quando estava ao serviço de Castela.

Depois, quando Diogo Garcia (<sup>69</sup>), um dos companheiros de João Dias de Solis, obteve alguma prata dos índios güaranis, que estanciavam pelas margens do grande rio, e a trouxe a Castela, onde foi a primeira recebida das Índias occidentais; o grande estuário foi denominado *Rio da Prata*. Em alguns documentos castelhanos da primeira metade do século XVI, o rio é designado pela expressão *Rio de Solis, que dizem da Prata*. Enfim, depois de 1527, nos documentos portugueses e castelhanos encontra-se sômente a designação de *Rio da Prata* (<sup>61</sup>).

(<sup>61</sup>) Veja-se Pero Lopes de Sousa, *Diario da navegação da armada que foi á terra do Brasil em 1530, sob a Capitania mór de Martim Afonso de Sousa*, Lisboa, 1839, Rio de Santa Maria, pág. 28, 38; Cabo de Santa Maria, pág. 33, 38, 50 e 51.

(<sup>62</sup>) Veja-se Pero Lopes de Sousa, *Diario da navegação*.... pág. 43, onde o autor diz: «A estas duas ilhas, a que puz nome de Sant'André, por ser hoje (30 de Novembro) o seu dia, ha duas leguas da dita ilha de Sant'Anna». e pág. 42-43: «E á puztura do sol fui surgir a húa ilha grande, redonda, toda chea d'arboredo, á qual puz o nome de Sant'Anna».

(<sup>63</sup>) Medina, *Juan Diaz de Solis*, I, pág. 265.

(<sup>64</sup>) Las Casas, *Historia de las Indias*, 1559, tomo II, pág. 270; Medina, *Juan Diaz de Solis*, II, pág. 210.

(<sup>65</sup>) Gonzalo Fernandez de Oviedo, *Historia general e natural de las Indias*, 1547, tomo II, pág. 270; Medina, *Juan Diaz de Solis*, II, pág. 204.

(<sup>66</sup>) Las Casas, *Historia de las Indias*, Dec. IV, liv. I, cap. 1; Medina, *Juan Diaz de Solis*, I, pág. 267-268.

(<sup>67</sup>) Medina, *Juan Diaz de Solis*, I, pág. 276.





A costa oriental da América do Sul desde o Rio S. Francisco até ao estreito de Magalhães,  
no atlas de Lázaro Lusa (1562) (*Livro de Todo ho Universo*)

(Reprodução do original existente na Academia de Ciências de Lisboa).





## JOÃO DIAS DE SOLIS



L-REI D. João II, considerando o grande proveito que êle e seus naturais receberiam se na Mina houvesse uma fortaleza onde se assentasse o trato das mercadorias, e por elas haver o ouro que em grande quantidade ali vinha resgatar-se, determinou de levantá-la. Para êste efeito encarregou Diogo de Azambuja, cavaleiro de sua casa, que a 21 de Janeiro de 1422 deu começo à obra, pondo-lhe nome de Castelo de S. Jorge, por êste santo ser o padroeiro do reino. Diogo de Azambuja ficou por capitão da fortaleza durante dois anos e sete meses <sup>(82)</sup>.

Em 1482 determinou êle a latitude do Castelo de S. Jorge, observando com o astrolábio a altura do sol ao meio-dia <sup>(83)</sup>. Esta determinação de latitude é uma das mais antigas dos navegadores portugueses, cuja notícia chegou até nós.

No ano de 1492, estando D. João II em Lisboa, os franceses tomaram-lhe uma caravela, que vinha da Mina com muito ouro. Succedeu que então estavam em Lisboa dez náus grandes de França com boas mercadorias. O rei mandou tomá-las; recolher as mercadorias na alfândega; tirar às náus as vêrgas e governalhos; lançar fóra delas os franceses, e guarnecê-las de homens que as guardassem. Ordenou que outro tanto se fizesse a tôdas as náus francesas que estavam em Setubal e no Algarve, e nas cidades do Pôrto e Aveiro. Os mercadores e donos das náus logo pediram ao rei de França que lhes fizesse entregar o que era seu. Não demorou que fôsse restituída a D. João II a caravela com todo o seu ouro e o das partes sem faltar uma dobra, apresentando-lhe ainda a côrte de França suas desculpas; pelo que D. João II mandou entregar aos donos as náus e mercadorias que tinham sido tomadas <sup>(84)</sup>.

Por uma inquirição que mandou fazer, D. João II soube que o piloto João Dias, chamado *Bofes de Bagaço* <sup>(85)</sup>, natural do reino de Portugal, se achava com os franceses que apressaram a caravela da Mina, na qual roubaram mais de 20.000 dobras; e que o dito piloto, que tinha recebido a sua parte do dinheiro, estava nos reinos de Castela. D. João II fêz saber isto aos reis católicos, enviando-lhes a inquirição, e pedindo-lhes que, conformando-se com os capitulos das pazes que tinham feito, mandassem prender o dito piloto João Dias e lho entregassem.

Os reis de Castela, tendo mandado ver a inquirição, e parecendo-lhes ser assim em verdade, fizeram uma carta requisitória, datada de 29 de Outubro de 1495, em que ordenavam a todos os officiaes de justiça das cidades, vilas e lugares de seus reinos e senhorios, que, sendo requeridos por parte do rei de Portugal com a mesma carta, prendessem em corpo o dito piloto João Dias, sequestrassem todos os seus bens, móveis e de raiz, e o entregassem ou fizessem entregar à pessoa que o mesmo rei enviasse para isso, para que o levassem para o reino de Portugal, e ali se executasse nêle a justiça <sup>(86)</sup>.

Não se conhece documento algum, nem os escriptores contemporâneos conservaram notícia do resultado da requisitória dos reis de Castela acêrca do piloto João Dias, chamado *Bofes de Bagaço*, e se foi ou não entregue à pessoa nomeada pelo rei de Portugal, mas é provável que não tivesse sido entregue por motivos desconhecidos; talvez porque João Dias, embora nascido em Portugal, como seus pais eram oriundos das Astúrias de Oviedo, invocasse a qualidade de vassallo dos reis católicos <sup>(87)</sup>.

Nos *Comentários de Afonso de Albuquerque* (primeira parte, cap. VI) refere-se que a armada, despachada para a Índia no ano de 1506, de que era capitão-mór Tristão da Cunha, partiu de Belém, dia de Ramos, pela manhã, cinco dias do mês de Abril do mesmo ano, saindo logo a armada pela barra fóra, ficando em Belém Afonso de Albuquerque, capitão da náu *Cirne*, à espera de piloto, por

<sup>(82)</sup> Rui de Pina, *Chronica de El-Rei D. João II*, cap. II; Garcia de Rezende, *Chronica de El-Rei D. João II*, cap. xxv.

<sup>(83)</sup> Teles da Silva, *De rebus gestis Johanni II*, Lisboa, 1689, pág. 152; Ravenstein, *Behaim*, 1908, pág. 16; Joaquim Bensaúde, *L'astronomie nautique*, pág. 106, nota 2, pág. 109 e 281.

<sup>(84)</sup> Garcia de Rezende, *Chronica de El-Rei D. João II*, cap. cxlvi. Estes successos não são referidos na *Chronica de Rui de Pina*.

<sup>(85)</sup> A alcunha *Bofes de Bagaço*, segundo Medina, parece aludir à côr avermelhada (incendida) do rosto do piloto; parece-nos que seria porque o piloto, usando frequentemente como bebida a aguardente, que se extral do bagaço das uvas, o seu hálito dava a sensação de que os pulmões (bofes) eram cheios de bagaço.

<sup>(86)</sup> Medina, *Juan Diaz de Solis*, I, 25 e 26.

<sup>(87)</sup> Medina, *Juan Diaz de Solis*, I, pág. 23.

haver dois dias que João de Solis, que com êle havia de ir por piloto, fugira para Castela por ter matado a mulher.

O mesmo feito é contado por Gaspar Correia nas *Lendas da Índia* <sup>(88)</sup>. Segundo êste, a armada compunha-se de oito náus de carga e cinco de que era capião-mór Afonso de Albuquerque, para ir à conquista de Ormus. A armada partiu nas oitavas da Páscoa, a 18 de Abril, e tóda saía fóra da barra, sòmente Afonso de Albuquerque ficou no rio dois dias, aguardando o seu piloto, que, por ter matado a mulher, fugira para Castela.

A identificação do piloto João Dias, chamado *Botes de Bagaço*, a que se refere a requisição dos reis de Castela, datada de 29 de Outubro de 1495, com o piloto João de Solis, que em 1506 devia o piloto João Dias, de Afonso de Albuquerque, como se refere nos *Comentários*, tem sido admitida por diversos escritores, e principalmente Toribio de Medina <sup>(89)</sup>; mas dá lugar a algumas observações.

Depois do falecimento de D. João II, em 25 de Outubro de 1495, succedeu-lhe D. Manuel, que logo nos primeiros anos do reinado entendeu proseguir os descobrimentos, começados nos reinados anteriores; e porque a caravela, que fóra roubada pelos franceses, em cuja companhia andava o piloto João Dias, fóra restituída com todo o ouro e o mais que trazia da Mina, pôde conjecturar-se que D. Manuel consentira que êle fôsse readmitido ao seu serviço, pela necessidade que tinha de pilotos experimentados e que se arrisquessem a fazer viagens por mares desconhecidos a longínquas terras. Todavia, o nome do piloto que em 1506 devia ir na náu *Cirne*, é dado sòmente nos *Comentários*, e é omitido nas *Lendas da Índia*, nas *Decadas* de João de Barros e em Damião de Góis. Estas omissões podem fazer suspeitar que o nome de João de Solis é devido a confusão do autor dos *Comentários*.

Deve observar-se que João Dias já em 1506 era tido como piloto sabedor e pois que ia por principal piloto na náu *Cirne* (ou *Taforéa*), que tanto pela categoria do capitão como pelo destino que lhe foi designado, a conquista de Ormus, era uma das mais importantes da armada de Tristão da Cunha. O saber e experiência do piloto João Dias tinham sido adquiridos em viagens anteriores, quer para a Mina e Guiné, quer para a Índia, e talvez também já para a costa do Brasil. Fugindo de Lisboa, João Dias entrou em Castela, refugiando-se provavelmente em Lepe, perto de Sevilha, pois não ignorava que os oficiais da Casa da Contratação das Índias admitiam marinheiros para as armadas, despachadas pelo rei de Castela para proseguir os descobrimentos dos mares e terras do occidente. Todavia, em Portugal parece ter havido qualquer procedimento contra João de Solis, embora ausente, porque D. Manuel, em carta dirigida a D. Fernando de Castela, datada de 20 de Setembro de 1512, diz que o mesmo «*João Dias piloto portuguez ha alguns anos que he banido e omiziado de meus reinos por seus delitos que o obrigam á pena de morte*». Os delitos eram sem dúvida o assassinio de sua própria mulher, e por ventura o roubo, perpetrado em companhia dos franceses, da caravela que voltava da Mina.

Pelo meado do ano de 1507, o rei de Castela pôs grande diligência em proseguir o descobrimento das terras do occidente. Entretanto, os oficiais da Casa da Contratação das Índias, em Sevilha, sendo já informados das intenções do rei, no princípio do ano de 1508 admitiram como piloto a João Dias de Solis, com o título de piloto real, por ser pessoa de muita experiência, e que podia servir para os descobrimentos, dando-lhe o salário de dez mil maravedis em cada ano, o que foi confirmado por real cédula, datada de Burgos, a 3 de Março de 1508 <sup>(90)</sup>. É neste documento que se encontra pela primeira vez o piloto português designado pelo nome de Solis, tomado provavelmente da terra da naturalidade de seus pais ou avós, Santa Maria de Solis, na província de Oviedo, nas Astúrias <sup>(91)</sup>. O piloto acrescentaria êste apelido ao seu nome, para mais facilmente ser admitido ao serviço de Espanha, e por ventura para desviar a atenção das autoridades portuguesas que tinham pedido a sua entrega.

O rei de Castela assinou em Burgos, a 23 de Março de 1508, uma capitulação <sup>(92)</sup> feita com os pilotos João Dias de Solis e Vicente Yañez Pinzon, pela qual estes se obrigavam a fazer uma viagem em duas caravelas, que, partindo de Cadiz, navegassem na direcção do occidente. Não deviam

<sup>(88)</sup> Gaspar Correia, *Lendas da Índia*, I, pág. 659 a 661.

<sup>(89)</sup> A nacionalidade de João Dias de Solis foi assunto de grande discussão. Damião de Góis (*Chronica de foi a Castela*). Veja-se a discussão dêste assunto em Medina, *Juan Diaz de Solis*, I, pág. 27-39.

<sup>(90)</sup> Medina, I, pág. 114; II, pág. 26.

<sup>(91)</sup> Medina, I, pág. 23.

<sup>(92)</sup> Medina, *Juan Diaz de Solis*, II, pág. 26-34.



tocar em nenhuma terra firme ou ilhas que pertencessem ao rei de Portugal pela linha de demarcação assinalada, que era o meridiano passando de pólo a pólo, à distância de 320 léguas (20º aproximadamente) ao ocidente da última ilha do Cabo Verde. Não deviam deter-se nos portos das terras mais tempo que o necessário para tomar aquilo de que houvessem mister; mas que brevemente seguissem sua navegação para descobrir o canal ou mar aberto que iam procurar. Todos os homens da tripulação das caravelas deviam obedecer aos ditos pilotos como

Fac-símile da assinatura de João Dias de Solís

capitães no que fôsse serviço do rei, cumprindo na parte relativa à navegação o que João Dias de Solís determinasse, e na parte que houvesse de fazer-se em terra, o que determinasse Vicente Yañez Pinzon.

O principal fim desta viagem era descobrir uma passagem que permitisse aos navios de Castela, navegando para o ocidente, chegar às Molucas e às regiões onde se criavam as especiarias, sem dar a volta pelo Cabo da Boa-Esperança.

As duas caravelas fizeram-se à vela do pórtio de S. Lucar, a 29 de Junho de 1508. Segundo a relação mais provável desta viagem<sup>(75)</sup>, as caravelas dirigiram-se às Canárias e dali à Espanha; correram de oriente para o ocidente a costa meridional da ilha de Cuba, tocaram em outras terras ao ocidente da mesma ilha, e, voltando à esquerda (para o sul), passaram as baías de Veragua, Heralá e Cuchibacôa e chegaram a Pária e à Bôca do Dragão. Depois de alguma demora nestas paragens seguiram para o oriente ao longo da costa, vendo terras despovoadas e cortadas de lagoas, até que aportaram a um promontório e cabo que saía ao mar em sete graus de latitude austral, donde, atravessando o mar Atlântico, chegando a Espanha poucos dias antes de 27 de Outubro de 1509<sup>(76)</sup>.

O resultado desta viagem não foi de grande importância; entretanto os pilotos fizeram um mapa dos mares e regiões percorridos, trouxeram algumas peças de metal, chamado *guanine*<sup>(77)</sup> e alguns índios (naturais da terra), que cativaram<sup>(78)</sup>, com o fim de servirem de línguas nas viagens posteriores.

Logo que João Dias de Solís e Vicente Yañez Pinzon chegaram a Sevilha, os oficiais da Casa da Contratação das Índias levantaram um auto judicial das ocorrências da viagem, prenderam João Dias de Solís, e de tudo deram conta ao rei, o qual determinou que lhe fôsse enviado o processo e o preso removido para o cárcere de Madrid, onde então estava a côrte<sup>(79)</sup>. Não são bem conhecidas as culpas imputadas aos pilotos das duas caravelas, mas como somente João Dias de Solís foi encarcerado, parece mais provável que fôsse por motivo de factos sucedidos no mar, principalmente da derrota da viagem, que era da sua inteira responsabilidade. A prisão d'este piloto parece ter durado somente até 7 de Dezembro de 1511, quando muito, porque nesta data o rei ordenou aos oficiais da Casa da Contratação das Índias que pagassem certa quantia a João Dias de Solís pelo tempo que dispendeu em sua defesa no processo relativo à viagem feita com Vicente Yañez Pinzon<sup>(80)</sup>.

Pouco tempo depois, tendo falecido Américo Vespúcio, em 22 de Fevereiro de 1512, o rei nomeou João Dias de Solís piloto maior, por cédula de 25 de Março do mesmo ano, com o soldo de 50.000 maravedis, descontando-se-lhe dez mil maravedis, que seriam dados à mulher de Américo Vespúcio<sup>(81)</sup>.

No mesmo dia 25 de Março de 1512, em que João Dias de Solís foi nomeado piloto maior, o rei celebrou com êle em Burgos uma capitulação<sup>(82)</sup>, por virtude da qual Solís se obrigava a fazer uma viagem ao Oriente para efectuar a demarcação e os limites da parte da navegação que pertencia à coroa real de Castela e à de Portugal. João Dias de Solís iria como capitão do rei sobre tôda a gente dos navios, acompanhando-o um vedor para tratar das compras e resgates, e um escrivão para fazer relação

Fac-símile da assinatura de Pinzon

(75) Medina, I, pág. 138 e segs.

(76) Medina, I, pág. 172.

(77) Medina, I, pág. 170-171.

(78) Medina, I, pág. 175. Guanines, ouro baixo, que é de dez ou doze quilates e menos.

(79) Medina, I, pág. 173-175.

(80) Medina, I, pág. 177.

(81) Medina, I, pág. 178.

(82) Medina, I, pág. 178 e segs.; II, pág. 58-69.

de tudo o que succedesse na viagem, e da maneira por que fôra feita a demarcação. A armada dos dois navios devia partir de Cadiz pelo mês de Março de 1513; daí dirigir-se à Gomera (Canárias), depois tomar a direcção do Cabo da Boa-Esperança; dali demandariam a ilha de Ceilão, para verificar se estava situada na parte que pertencia ao reino de Castela, e, no caso de estar compreendida na sua conquista, dela tomasse posse. Da ilha de Ceilão devia ir à da Moluca, que cai na demarcação de Castela, depois a Samatra, Pegu, terra dos Chinos, e terra dos Jungos; e de tôdas as terras que encontrasse estarem na demarcação de Castela, tomasse posse delas em seu nome.

Logo que João Dias de Solis apresentou aos officiaes da Casa da Contratação das Índias a capitulação real, que o encarregava de verificar a demarcação dos limites das conquistas de Castela e de Portugal, os mesmos officiaes escreveram, em 12 de Maio dêsse ano de 1512, uma carta ao soberano, ponderando-lhe que se ofereciam graves difficuldades para a realização da mesma viagem, umas que tocavam à pessoa do piloto, e outras aos pequenos recursos da armada para realizar, com probabilidades de successo, uma empresa de tanta magnitude e alcance <sup>(101)</sup>. D. Fernando concordou com as razões alegadas pelos officiaes da Casa da Contratação das Índias, e mandou que tratassem êste negócio com o próprio piloto maior João Dias de Solis, e assentassem o que lhes parecesse melhor, do que lhe dariam conhecimento <sup>(102)</sup>.

João Dias de Solis, ou para manifestar ao rei os embaraços que os officiaes da Casa da Contratação das Índias punham aos preparativos da viagem, ou a chamamento do próprio rei, pelo mês de Agosto estava em Logronho, onde então residia a côrte, e com êle um seu irmão, chamado Francisco Coto e um ourives português, João Henrique, com um seu filho <sup>(103)</sup>.

A êste tempo, João Mendes de Vasconcelos, embaixador de Portugal em Castela, estava também em Logronho, e, sabendo do que se passava, avisou o rei D. Manuel <sup>(104)</sup>.

O embaixador mandou chamar à sua presença o piloto João Dias de Solis, que foi com seu irmão. Por êle soube que estava concertado para ir a ver e demarcar o que pertencia a Castela, e reconhecer se Malaca ficava na demarcação da coroa de Castela. Para isso, partiria com três caravelas no mês de Abril do ano seguinte de 1513. O embaixador procurou persuadir João Dias de Solis a deixar o serviço de Castela e voltar para Portugal; mas o piloto-mór mostrou-se muito agravado, alegando que na Casa da Índia lhe deviam 800 cruzados, e a seu irmão 300 cruzados, e que a-pesar de três alvarás do rei, lhe não pagaram. Disse também que recebera de Malaca uma *carta de tres folhas de papel das marcações e grados e linhas*, pelas quais julgava que Malaca estava dentro da demarcação de Castela. O embaixador informou de tudo D. Manuel, acrescentando que «*não sabia nada das cousas do mar, contudo que lhe parecia que João Dias de Solis falava do mar como entendido*»; e ponderava que seria muito inconveniente que João Dias de Solis fizesse a viagem capitulada. Por outra parte D. Fernando afirmava ao embaixador de Portugal que a armada que se preparava não iria a Malaca, mas sômente a descobrir e ver o que pertencia à coroa de Castela; e que não havia de tocar no que pertencesse à coroa de Portugal, indo com o piloto-maior um vedor, que levaria largos poderes.

Em 20 de Setembro de 1513, D. Manuel escreveu a D. Fernando <sup>(105)</sup>, dizendo-lhe que fôra informado pelo seu embaixador de que em Sevilha se estava preparando uma armada de certos navios para ir a Malaca; e lhe representava que bem sabia êle as grandes despezas que fizera em suas armadas, quanto sangue de seus criados, fidalgos e vassallos fôra derramado para fundar as suas fortalezas, pelo que lhe parecia que se lhe não devia tocar, antes esperava que o rei de Castela as olhasse e considerasse como próprias. Acrescentava D. Manuel que João Dias, português, que ia por piloto na dita armada, havia anos que era banido e homisiado do reino de Portugal por seus delitos, que o condenavam à pênna de morte. Pedia D. Manuel ao rei de Castela que não enviasse o piloto João Dias na dita armada para evitar escândalo; pois para descobrir o que era da demarcação de Castela, muitos outros pilotos haveria em Espanha que também e melhor o poderiam fazer. D. Fernando atendeu as

<sup>(101)</sup> Medina, I, pág. 184.

<sup>(102)</sup> Medina, I, 185-187.

<sup>(103)</sup> Medina, I, pág. 186.

<sup>(104)</sup> Carta de João Mendes de Vasconcelos, datada de Logronho de 30 de Agosto de 1512; e outra de 7 de

Setembro do mesmo ano. (*Alguns documentos do Arquivo Nacional da Torre do Tombo*, Lisboa, 1892, pág. 262-263; Medina, II, Doc. XXX e XXXI, pág. 85-99).

<sup>(105)</sup> Publicação particular de Eugénio do Canto (Arquivo da Torre do Tombo, Gaveta 2.ª, Maço 10, n.º 12).



solicitações de D. Manuel e mandou suspender os preparativos da viagem. Por cédula de 28 de Outubro determinou entregassem a João Dias de Solís 37.500 maravedis, em compensação dos gastos e despesas que tinha feito, ordenando por cédula de 30 do mesmo mês que os preparativos fôsse aplicados aos descobrimentos da terra firme <sup>(106)</sup>.

A 24 de Novembro de 1514, D. Fernando outorgou ao seu piloto maior João Dias de Solís uma nova capitulação <sup>(107)</sup>, pela qual lhe dava licença para fazer uma viagem a fim de prosseguir no descobrimento das terras do ocidente, pelas espaldas de Castilla del Oro, contando desde a raia da demarcação que vai pela ponta da dita Castilla del Oro, adiante do que tem sido descoberto, sem tocar em nenhuma das terras que pertenciam à coroa de Portugal. Como então do novo continente só era conhecida dos castelhanos a costa até cerca de 8° de latitude (?), a empresa tomada por João Dias de Solís tinha por fim seguir para o sul <sup>(108)</sup> a costa oriental do novo continente, de extensão então desconhecida, e penetrar no mar, recentemente (em 1513) avistado por Vasco Nunes de Balboa, que banhava o mesmo continente pelo lado ocidental. Para isso, era necessário, ou encontrar um estreito de mar, que lhe desse passagem para o ocidente, ou dobrar a extremidade meridional do novo continente. O ponto onde devia começar a exploração era a raia da demarcação, que separava no limite da Castilla del Oro, segundo se acreditava, os domínios de Castela e de Portugal.

Para realizar esta empresa o piloto-maior devia levar três navios (caravelas), um de sessenta tonéis e dois de trinta, tripulados por 60 homens e com provisões para dois anos e meio. Para os gastos desta armada ser-lhe-hiam entregues quatro mil ducados de ouro em certos prazos, o último dos quais em Abril de 1515. Do ganho que viesse a obter, uma terça parte seria para o rei, outra terça parte para a gente que fôsse na expedição, e a última para João Dias de Solís e os restantes armadores. A partida da armada era fixada para o mês de Setembro de 1515. O rei mandaria pagar ao piloto-mór a sua quitação e ajuda de custo por ano e meio adiantados, e permitia-lhe levar em sua companhia seu irmão Francisco Coto, e seu cunhado Francisco Tórres, que recebia por piloto real, cada um com um ano de soldo adiantado. Na armada deviam ir duas pessoas nomeadas pelo rei, uma que seria o feitor, e outra o contador e escrivão da armada, em presença dos quais se fariam todos os resgates e negociações. D. Fernando nomeou para o cargo de feitor da armada a Francisco de Marquina, e para contador e escrivão a Pedro de Alarcón, os quais, segundo as instruções que levavam, deviam fiscalizar tôdas as acções do piloto-maior.

Por cédula de 24 de Novembro de 1514, o soberano cometeu a Juan López de Recalde o despacho da armada de João Dias de Solís <sup>(109)</sup>: «*Juan López de Recalde, nuestro contador de la Casa de la Contratación de las Indias, de Sevilla. Juan Diaz de Solís, nuestro piloto mayor, vino á me hacer saber como él tiene personas que le ayuden con cinco mill ducados é más para armar é ir á descubrir por las espaldas de Tierra Firme una buena parte de lo que pertenesce á la Corona Real de estos reinos, é que haciendole yo merced de quatro mill ducados, él armará é descubrirá mill é ochocientas leguas de lo que pertenesce a estes reinos, que está por descubrir; é yo visto quanto conviene que aquéllo se descubra lo más pronto que ser pueda, viendo que al presente no hay aparejo para proveerse como convenia, é esperándose tiempo para poderlo hacer, habra mucha dilacion, mandé tomar con él dicho Juan de Solís el asiento que vereis; é porque el viaje que ha de hacer conviene que sea muy secreto, por muchas causas, é que se despache con toda diligencia, é que lleve buen recaddo de gente é mantimientos, conforme á lo capitulado, confiando que ninguno lo hará esto como vos, por vuestra habilidad é por el entrañable deseo que tenais de me servir, acordé que la persona á quien se cometiese el despacho dello fuédeses vós, confiando en lo que he dicho é en la buena diligencia, cuidado e secreto que en ello poneis é torneis, é mando que se os entreguen los quatro mill ducados que en esto se han de gastar para que por vuestra mano se den al dicho Juan de Solís.*»

<sup>(106)</sup> Medina, I, pág. 195-197.

<sup>(107)</sup> Medina, I, pág. 227 e seguintes; II, doc. LVI, pág. 133-137.

<sup>(108)</sup> Na cédula de nomeação de Pedro de Alarcón para escrivão e contador da armada, diz-se: «Por quanto conforme al asiento é capitulación que yo mandé tomar com Juan de Solís, mi piloto mayor, para el viaje que ha de hacer á la parte del sur». (Medina, *Juan Diaz de Solís*, II, pág. 145). E na cédula de nomeação de Francisco de Marquina para contador da armada, repete-se: «Por quanto conforme á la capitulación é asiento que yo mandé tomar con Juan Diaz de Solís, nuestro piloto mayor, para el viaje que ha de hacer á descubrir la parte del sur». (Medina, *Juan Diaz de Solís*, II, pág. 148).

<sup>(109)</sup> Medina, *Juan Diaz de Solís*, II, pág. 117-119.

Vê-se que D. Fernando se empenhava em fazer crer que a armada não era sua, que somente ia com sua licença; que o único armador era João Dias de Solis; que a despesa era feita por este e alguns parceiros, que para ela contribuíam; que devia guardar-se segredo acerca da viagem, da derrota da armada e do fim que levava <sup>(110)</sup>.

Nos fins do mês de Agosto de 1515, a armada, composta de três caravelas, desceu pelo rio de Gualdequivir, e foi fundear no pôrto de Lepe, onde o capitão tinha sua casa e família. Ali, porém, a maior das três caravelas, que estava com toda a carga, sossobrou, perdendo-se os mantimentos <sup>(111)</sup>. Este acidente susteve a partida da armada; e João Dias de Solis, com auxílio do rei, comprou outra caravela; e, por fim, a armada fêz-se à vela, saindo de S. Lucar a 8 de Outubro de 1515 <sup>(112)</sup>.

Da viagem da armada do piloto-mór não há outras notícias senão as conservadas por Herrera <sup>(113)</sup>, que parece tê-las extraído de um diário actualmente desconhecido. Como esta narração é muito importante, reproduz-se em seguida, juntando algumas notas, que pareceram necessárias para sua intelligência:

Com as mercês que o rei (D. Fernando) fêz a João Dias de Solis, porque era o mais excelente homem do seu tempo em sua arte [de navegar], deixando provida a sua casa, saiu de Lepe <sup>(114)</sup> a 8 de Outubro deste ano [de 1515]; encaminhou-se para o pôrto de Santa Cruz da ilha de Tenerife, nas Canárias <sup>(115)</sup>; saiu dali em demanda do Cabo Frio, que está em vinte e dois graus e meio deste lado da equinocial <sup>(116)</sup>; viu a costa de S. Roque em seis graus <sup>(117)</sup>, navegando para o sul quarta de sudoeste; e os pilotos diziam que iam a barlavento do Cabo de Santo Agostinho a noventa léguas; e eram tantas as correntes <sup>(118)</sup> que iam para oeste, que os lançaram a sotavento de S. Agostinho dois graus, o qual está em oito graus e um quarto da outra parte da linha equinocial <sup>(119)</sup>, pela conta que fizeram nesta navegação. E quatro graus antes de chegarem à linha equinocial da banda do norte, perderam as guardas <sup>(120)</sup>; e passados outros tantos da banda do sul, pareceram-lhes que descobriam as guardas do sul, dizendo que eram duas pequenas nuvens brancas; mas enganaram-se muito, porque estas nuvens aparecem e desaparecem em um mesmo lugar segundo a qualidade do ar que corre. E do Cabo Frio ao Cabo de S. Agostinho <sup>(121)</sup> acharam treze graus e três quartos <sup>(122)</sup>; e estava tam baixo o Cabo Frio que o não poderam reconhecer senão pela altura <sup>(123)</sup>. Chegaram ao Rio de Janeiro na costa do Brasil, que acharam em vinte e dous graus e um terço da equinocial para o sul <sup>(124)</sup>; e desde este rio até ao Cabo da Natividade <sup>(125)</sup> é costa nordeste-sudoeste, e a acharam terra baixa que sai bem ao mar; não pararam até ao rio dos Inocentes, que está em vinte e três graus e um quarto <sup>(126)</sup>;

<sup>(110)</sup> Medina, *Juan Diaz de Solis*, I, págs. 235 e 236.

<sup>(111)</sup> Medina, I, pág. 245-246.

<sup>(112)</sup> Medina, I, pág. 246-249.

<sup>(113)</sup> A. de Herrera, *Historia general*, Dec. II, liv. I, cap. VII.

<sup>(114)</sup> Na realidade, a armada saiu de Bonanza, barra do Gualdequivir; mas é evidente que em razão da proximidade de Lepe, a armada passou por este ponto no mesmo dia.

<sup>(115)</sup> Tenerife, lat. 28° 35' 25" N, long. 18° 28' 20" O. Tenerife era escala obrigada de todos os navegantes castelhanos que então se dirigiam para as Índias occidentais, para se proverem de água e mantimentos.

<sup>(116)</sup> Herrera enganava-se em dizer que a armada saiu das Canárias em demanda do Cabo Frio, que está em lat. 22° 30' N, cuja existência não conhecia; além disso, esta frase está em contradição com a seguinte: que viu a costa de S. Roque em seis graus. É provável que João Dias de Solis dirigisse o rumo desde as Canárias para o Brasil e passasse à vista do Cabo de S. Roque.

<sup>(117)</sup> Cabo de S. Roque, lat. 5° 23' 17" S, long. 37° 37' 25" O.

<sup>(118)</sup> As correntes dirigem-se ali ordinariamente para oeste-noroeste, e para o noroeste, com velocidade dupla da que têm na costa do lado do sul.

<sup>(119)</sup> Cabo de S. Agostinho, lat. 18° 20' 41" S, long. 37° 16' 57" O.

<sup>(120)</sup> Guardas, as duas estrelas beta e gama da Ursa menor, pelas quais os navegantes se regem para saber aproximadamente a hora da noite.

<sup>(121)</sup> Parece, por esta expressão: do Cabo Frio ao Cabo de S. Agostinho, que Herrera teve à vista o roteiro da viagem que uma das caravelas fêz no seu regresso; porque na viagem da ida as caravelas navegavam de norte para o sul, devendo por isso dizer: do Cabo de S. Agostinho ao Cabo Frio.

<sup>(122)</sup> Cabo Frio, lat. 22° 59' 56" S. A distancia entre os dois cabos é de 14° 39' 15" .

<sup>(123)</sup> Esta frase «que o não poderam reconhecer senão pela altura», confirma a opinião de que o roteiro que Herrera teve à vista era o do regresso de uma das caravelas, porque se antes não conheciam o Cabo Frio, não podiam reconhecer-lo pela altura.

<sup>(124)</sup> Rio de Janeiro, lat. 22° 54' 24" S, long. 45° 30' 35" O.

<sup>(125)</sup> O Cabo da Natividade não é mencionado nas cartas antigas de Diogo Ribeiro e de Weimar, nem no diz situado em 23° 20' ; é provável que o Cabo da Natividade fôsse o Pico de Párate ou a Ponta Acaçá da ilha grande, que

<sup>(126)</sup> Os antigos mapas não registam o nome do Rio dos Inocentes, sendo provável que se trate do actual rio dos Santos.



## O DESCOBRIMENTO DO RIO DA PRATA

foram logo demandar o Cabo da Cananéa, que está em vinte e cinco graus escassos <sup>(127)</sup>; e daqui tomaram a derrota para a ilha que chamaram da Prata <sup>(128)</sup>, fazendo o caminho de sudoeste, e surgiram em uma terra que está em vinte e sete graus da linha, à qual João Dias de Solis chamou Bahia dos Perdidos <sup>(129)</sup>. Passaram o Cabo das Correntes <sup>(130)</sup>, e foram surgir em uma terra em vinte e nove graus;



### OS ESPANHOIS NO RIO DA PRATA

Vestúrio e danças dos selvagens

(De uma gravura da Galerie Agréable du Monde, Século XVII).

e correndo dando vista à Ilha de S. Sebastião de Cadiz, onde estavam outras ilhas, que chamam dos Lobos <sup>(131)</sup>, e dentro o pôrto de Nossa Senhora da Candelária, que acharam em trinta e cinco graus, e aqui tomaram posse para a coroa de Castela; foram surgir ao rio dos Patos em

<sup>(127)</sup> A ponta de Cananéa conserva ainda o seu nome, e em ligação com a ilha do Bom Abrigo, situada em lat. 25° 6' 49" S, forma o limite meridional da barra do Bom Abrigo.

<sup>(128)</sup> Parece que este foi o primeiro lugar da costa, a que João Dias de Solis pôs nome. Madero julga que a Ilha da Prata é a ilha de S. Catarina, cuja ponta norte está situada em lat. 27° 22' 31" S; mas Medina julga que era a ilha de S. Francisco.

<sup>(129)</sup> A Bahia dos Perdidos não é mencionada em nenhum dos antigos mapas. Madero julga que esta baía devia ser situada na mesma ilha de S. Catarina; mas Medina é de parecer que ela devia ser na costa do continente.

<sup>(130)</sup> O Cabo das Correntes não é mencionado em nenhum dos mapas antigos da costa do Brasil.

<sup>(131)</sup> As ilhas dos Lobos são situadas em frente de Maldonado (Carta do Almirantado).

trinta e quatro graus e um terço <sup>(127)</sup>; entraram logo em uma água, que por ser tam espaçosa e não salgada, chamaram Mar doce, que pareceu depois ser o rio, que hoje chamam da Prata <sup>(128)</sup>, e então disseram de Solís. Daqui o Capitão [João Dias de Solís] foi com um navio, que era uma caravela latina, reconhecer a entrada por uma costa do rio; surgiu na fôrça dêle perto de uma ilha mediana em trinta e quatro graus e dois terços <sup>(129)</sup>.

Sempre que foram costeando a terra até pôr-se na dita altura, descobriram algumas vezes montanhas e outros grandes penhascos, vendo gente nas ribeiras; e nesta margem do Rio da Prata descobriam muitas casas de índios, e gente que com muita atenção estava vendo passar o navio, e com sinais ofereciam o que tinham, pondo-o no chão.

João Dias de Solís quis em todo o caso ver que gente era esta, e tomar algum homem para trazer a Castela. Salu em terra com os que podiam caber no batel; os índios, que tinham emboscados muitos frecheiros, quando viram os castelhanos algum tanto desviados do mar deram nêles, e cercando-os os matavam <sup>(130)</sup>, sem lhes aproveitar o socorro da artilharia da caravela; e tomando às costas os mortos, e afastando-se da ribeira, até onde os navios os podiam ver, cortando as cabeças, braços e pés, assaram os corpos inteiros e os comeram. Com esta espantosa vista, a caravela foi procurar o outro navio, e ambos voltaram para o Cabo de S. Agostinho, aonde carregaram de pau brasil, e se tornaram a Castela <sup>(131)</sup>. Êste fim teve João Dias de Solís, mais famoso piloto do que Capitão.



## CONCLUSÕES



S conclusões, que enunciamos em seguida, são fundadas nas notas biográficas e estudos precedentemente resumidos, umas e outros justificados por documentos escritos, que são citados; porque os documentos não podem ser supridos por conjecturas, ainda que bem deduzidas e apoiadas por subteis argumentos.

I. Das noticias biográficas de D. Nuno Manuel, almotacé-mór e guardamór do rei D. Manuel, do piloto João de Lisboa e Cristóvam Jacques, e do estudo da *Newen Zeytung auss Pressillg Landt*, resultam como muito prováveis os seguintes factos, sem que seja possível demonstrar a sua veracidade por documentos genuínos e incontestáveis.

No ano de 1514, uma armada composta de dois navios, um dos quais armado por D. Nuno Manuel e Cristóvam de Haro, em que ia por piloto João de Lisboa, percorreu a costa do

<sup>(127)</sup> O texto a seguir está perturbado; segundo Fernando de Oviedo o Pôrto dos Patos é situado em lat. 27° 30'; segundo Diego Garcia, em 27°; Lopes de Velasco diz que o Pôrto dos Patos é o mesmo que o de S. Catarina. Medina julga que a armada passou à vista da ilha de S. Catarina, dobrou o Cabo das Correntes, actualmente chamado de S. Marta, e foi surgir junto de um lugar situado em 29°; depois seguiu ao longo da costa até chegar à ilha dos Lobos, e depois entrou no pôrto da Candelária, actualmente do Maldonado, em 35°; e ali tomaram posse da terra para a coroa de Castela; e por fim seguiram ao longo da costa até surgir de novo no rio que chamam dos Patos, a meia distância entre o Cabo de S. Maria e Montevideo.

<sup>(128)</sup> Esta ilha deve ser a ilha de Martim Garcia, que foi assim denominada, por ter ali morrido um dispenseiro de João Dias de Solís, no primeiro descobrimento do rio da Prata. Esta ilha está situada perto da confluência dos rios Paraná e Uruguayal.

<sup>(129)</sup> O primeiro documento cartográfico datado, em que se chama rio da Prata, é o atlas veneziano de Ballista Agsere, de 1536. (Medina, I, 266).

<sup>(130)</sup> Parece depreender-se da narração de Herrera, que a chegada da armada ao pôrto que denominou Nossa Senhora da Candelária, isto é, ao estuário do rio (da Prata) foi pela festa de N. S. das Candelas, a 2 de Fevereiro de 1516. Assim a morte de João Dias de Solís e dos seus companheiros teria succedido poucos dias depois. Medina é de parecer que a morte do piloto João Dias de Solís e seus companheiros foi poucos dias depois da armada ter chegado ao Pôrto dos Patos, e portanto pelos meados de Fevereiro de 1516. (*Juan Diaz de Solís*, I, pág. 280).

<sup>(131)</sup> Diego Garcia, um dos companheiros sobreviventes de João Dias de Solís que regressaram a Castela, trouxe amostras de prata e sinais (minério) de ouro e cobre, que obteve dos índios, que estadeavam pelas margens do mesmo rio.



Brasil do norte para o sul; esta armada atingiu o Cabo de Santa Maria e reconheceu o estuário do Rio da Prata. O piloto João de Lisboa, tomando a altura do sol com o astrolábio, determinou a latitude do Cabo de S. Maria, que achou ser 35° S. A armada, não podendo prosseguir a sua viagem para o sul do Rio da Prata por causa das tormentas próprias da estação invernal, voltou para o norte; e o segundo navio, deixando para trás a capitaina, arribou por falta de mantimentos à ilha da Madeira, em 12 de Outubro de 1514.

II Das cartas de Luís Ramirez, de 10 de Julho de 1528, e do embaixador João da Silveira, de 28 de Dezembro de 1524, deduz-se inequivocamente que Cristóvam Jacques foi ao Rio da Prata em uma viagem anterior à que empreendeu em 1526 por ordem de D. João III. Da notícia genealógica de Montarroyo depreende-se que essa viagem de Cristóvam Jacques se realizou entre 1516 e 1519<sup>(127)</sup>. Póde, porém, admitir-se confusão nestas datas com as da segunda viagem de 1526 a 1529. Esta hipótese daria lugar a admitir-se que Cristóvam Jacques foi o comandante de um dos dois navios que em 1514 descobriram o Rio da Prata e aos quais se refere a relação da *Newen Zeytung auss Pressillyg Landt* e a carta do embaixador Álvaro Mendes de Vasconcelos, de 24 de Dezembro de 1531.

III Das notícias biográficas, coligidas e comprovadas por documentos genuínos acerca do piloto João Dias de Solis, e da narração da sua última viagem, transmitida por um escritor que parece ter extractado o roteiro da mesma viagem, conclui-se:

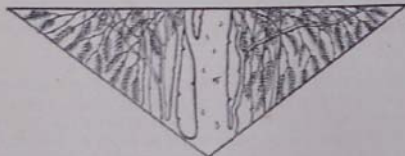
Um piloto português, por nome João Dias de Solis, homisiado de Portugal por seus crimes, refugiou-se em Castela, onde foi admitido ao serviço régio, por se ter reconhecido possuir muita experiência e saber das cousas da navegação. Com permissão do monarca e seu secreto auxílio, armou três caravelas, com as quais, saindo de Sevilha (S. Lucar) a 8 de Outubro de 1515, percorreu a costa do Brasil desde o Cabo de S. Agostinho<sup>(128)</sup> até ao Cabo de Santa Maria. Entrando no estuário do Rio da Prata, navegou ao longo da costa setentrional até à ilha denominada de Martim Garcia.

Desejando reconhecer a terra e a gente que ali estanciava, o piloto entrou em um batel, desembarcou com alguns companheiros; mas os naturais da terra, que os espiavam, armados de arcos e flechas, sobrevieram contra eles, e mataram o piloto João Dias de Solis e todos os seus companheiros que tinham descido em terra; o que sucedeu pela primeira metade do mês de Fevereiro de 1516.

Do que precede resulta que embora as armadas, às quais se atribui a descoberta do rio da Prata, uma, a de 1514, fôsse equipada com licença do rei de Portugal, e outra, em 1515, com licença e auxílio do rei de Castela, os pilotos que dirigiram as derrotas das mesmas armadas ao longo da costa do Brasil, ainda em parte desconhecida, até ao vasto estuário do rio da Prata, eram ambos portugueses; foi pois com o saber e experiência, adquiridos pelos mesmos pilotos nos navios das armadas portuguesas, que eles fizeram o descobrimento tam discutido entre Portugal e Castela.

(127) A pág. 95 da sua *Historia Geral*, Varnhagen informa que, em 1516, D. Manuel ordenara ao feitor e oficiais da Casa da Índia que dessem «machados e enxadas e toda a mais ferramenta às pessoas que forem povoa o Brasil» e que procurassem e elegeassem «um homem pratico, capaz de ir ao Brasil dar principio a um engenho de assucar» e lhe dessem «sua ajuda de custo e tambem todo o cobre e ferro e mais cousas necessarias» para o fabrico do dito engenho. «Haverá nestas providencias qualquer relação com a expedição de Cristóvam Jacques? Derivou desta viagem o nome de Cristóvam Jacques, dado a uma ilha na foz do Rio da Prata pelo cartógrafo Diogo Ribeiro no seu mapa de 1529?»

(128) Os espanhóis ignoravam a situação exacta do Cabo S. Agostinho. André de Morales declarava na junta de pilotos, celebrada em Sevilha no mês de Novembro de 1515, que o dito cabo está a 16° de lat. S! Veja-se Fernández Duro, págs. 25 e seg. do tomo XVI do *Boletín de la Sociedad Geográfica de Madrid*. O que se deduz do Parecer que diéron los pilotos sobre la demarcación entre el Rey nuestro señor, y el Rey de Portugal en el cabo de Sant Agustín, é que o famoso Cabo de Consolación, limite da viagem de Hojeda em 1500, posteriormente à ida de Vespúcio para Espanha se confundiu com o S. Agostinho, pois é absurdo pensar que se discutiam dúvidas de demarcação sobre um cabo manifestamente incluso na zona portuguesa.



## APÊNDICE A

## CRISTÓVAM JACQUES

## I—Carta de legitimação

(4 de Dezembro de 1492)

Dom Joham etc. Carta de legitimação de xpovam filho de pero Jaques comendador de Gouves (?) e de briatis Fernandes, mulher solteira ao tempo de sua nacença, etc. carta em forma. Esta despensaçam lhe fazemos a requerimento do dito seu padre que nolo per hum scripto feyto e assinado per sua mão pedio parecendo per ante nos per sua pesoa e a seu requerimento e petitorio o legitiuamos como dito he. Dada em Santarem a liij dias de dezembro El Rey ho mandou per o doutor Joham Teixeira desembarquador do paço e por pero miranda do seu desembarguo. pero alvares a fez mill e liij[xxxij] annos.—*Chancelaria del Rei D. João II, livro 3.º, fol. 108, v.*

## II—Carta de legitimação

(21 de Janeiro de 1493)

Carta de legitimação de] Christovam filho de pero jacques comendador.

Dom Joham etc. A quantos esta nossa carta virem fazemos saber que nos querendo fazer graça e merce a Christovam filho de Pero Jacques cavalleiro de nossa casa e do nosso conselho e Comendador de Bouças e de briatiz atom[so] mulher solteira ao tempo de sua nacença. de nossa certa ciencia. e poder absoluto que aemos despensamos com elle e abilitamollo e fazemollo legitimo etc em forma. E esta despensaçam lhe fazemos ao pedir do dito seu pay que nollo por elle emuiou pedir per sua petiçam per elle feyta e asinada segundio dello fomos certo, per testemunhas que sobre ello mandamos preguntar as quaes por juramento dos auamjelhos disseram que a dita pillçam era feita e asinada per ho dito pero Jacques seu pay e a seu requerimento ho legitimamos pella guisa que dito he. e soprimos etc em formada em a nossa uilla de monte moor ho ncuo ho derradeiro dia do mes de Janeiro. El Rey ho mandou pellos doutores ruy boto do seu conselho e seu chancelier moor e seu desembarquador do paço e Joham piz do seu desembarguo. Joham atfomso a fez anno de nosso Senhor Jesus Christo de mill e liijc[rv] annos.—*Livro I de Legitimações de leitura nova, fol. 130, v.—Chancelaria de D. João II, liv. 3.º, fol. 108, v.*

## III—Carta de Juan de Çuniga ao Imperador Carlos V

(27 de Julho de 1524)

S. C. C. M.—Yo escribi a V. M[ajestad] este invierno desde Monte Mayor, que habia llegado allí un hombre que venia de descubrir tierra por la costa del Brasil, y que traía señales de haber hallado mucho cobre y alguna plata, y otras cosas; y que andaba con el Rey en demandas y respuestas para que le pagasse su trabajo, ayudandole para que pudiese volver allá, á vista de lo que habia descubierto; y escribí asimismo que sabia que le traían en palabras, sin darle ninguna cosa: y que tenia sospecha que lo que este habia descubierto era cosa que pertenecía a V. M[ajestad], pues, teniendo estos tanta necesidad de cobre y de otras cosas, no salian a perseguirlo, que aquel los traía ya comenzado el... (roto) á insistir en su demanda, para saber lo que podía aprovechar, y siempre ha hallado palabras sin ningún fruto. Parecióme que sería servicio de V. M[ajestad] saber qué navegación habia hecho y qué habia hallado allí y así para que mejor pudiese yo informar a V. M[ajestad] del caso y el, confiandoso de mi palabra, aunque con grandes miedos, vino a mi posada, y asegurado de todo

lo que le convenia, me informé de las cosas siguientes, habrá xv dias. Dice que agora tres años, el Rey Don Manuel le dio licencia que fuese a descubrir por aquella costa, prometiendole grandes mercados si hallase cobre y otras cosas que el deseaba, y dice que se fué derecho al Brasil con dos carabelas, y que siguió la costa del dicho Brasil por el sudueste setecientas leguas de donde ellos toman el Brasil, y que halló á las CCC leguas, poco más ó menos, nueve hombres de los que fueron con un Juan de Solís á descubrir, y habló con ellos y estan casados allí, y quisieran que el se los truxera, por que el no osó por ser castellano, y porque el sabia que el Rey le habia pesado de lo que iba a descubrir el dicho Juan de Solís, porque les prometió que si Dios allí le tornase que los traería. Dice que en la tierra que aquellos estan no hay cosa de provecho, y que siguió su costa otras CCCL leguas, que son las DCC dichas, y que halló un rio de agua dulce maravilloso, de anchura de cuatorce leguas, y que subió por el rio doce leguas, y vio muy hermosos campos á todas partes, y que surgió allí y tomó lengua de la tierra, y que le dijeron que aquel rio no sabian de donde venia, sinó que era de muy lejos, y que mas arriba hallaría otra gente que eran sus enemigos, que tenian de aquellas cosas que el les mostraba, que eran oro y plata y cobre, y que tomo quatro hombres de aquellos, y se fueron con el, y subió por el rio en los bateles armados veinte y tres leguas, y que siempre lo halló todo mejor y la fondura igual; dice que allí vinieron á el ciertos viejos, y estuvo con ellos en grandes pláticas que se asegurasen... (roto) los otros, y que les rescató algunas cosas, y le dieron pedazos de plata y de cobre y algunas venas de oro entre piedras, y que le dijieron que toda aquella montaña tenia mucho de aquello, y que distaba a lo que ellos señalaban ccc leguas; y que le dijieron que la plata no la tenian en tanto como el cobre, habiendo mucho cobre, porque no relucia tanto, y que lo que señalaban del oro era lejos, que el agua lo debe traer por un rio que viene á dar al través de aquel grande y pára en las piedras; trujo de todo esio sus muestras. Dice que vió ovejas monteras y muchos ciervos, y de aves todas las que acá vemos en el campo y infinitos avestruces, las perdices muy grandes; dice que es tanto el pescado del rio, que en echando la cuerda ó red salia llena, y que comió y pescó muchos sollos mayores y mejores que los de acá, y salomonetes y otros pescados en abundancia, y que salieron á vueltas dos lampreas; que estuvo allí dos ó tres dias informandose de todo con el amistad que tomó con aquellos primeros, y que después se juntaron muchos con arcos y buenas flechas y que se embrevacion de saber que traía allí aquellos que dije, y que le dijieron que se fuese, que el venia por hacerles algun engaño, y que tiro dos ó tres escopetas, y todos se pusieron per el suelo; y que otro día vió venir gran número de canoas, y no osó esperar, porque no tenia consigo sino xv hombres, y que así se volvió a sus carabelas. Dice que si esto que ha descubierto es de V. M[ajestad] ó hace á su servicio que el holgará de volver allí con la manera que V. M[ajestad] fuere servido, y que crea que será cosa muy provechosa.

El querría, si V. M[ajestad] se quisiese servir del, estar seguro de lo que acá podría perder, que dice son cincuenta mil maravedises cada año, que tiene en no sé que cosas, que ellos llaman requendos; que teme que se lo quiten con otras cosas; á mi parecióme que esto es cosa que tiene su tiempo, y así lo prometí que lo escribiría a V. M[ajestad], y que las respuestas y se las enviaría á su casa con certos señales que



entre ele y mi quedaron. Aviso dello a V. M. para que mande ver a los que saben aquella costa que costa es, y vean si es servicio de V. M. tornar alla, y si no parece costa provechosa el haber perdido sus dos años, y yo haber hecho lo que debo en avisar a V. M. de cualquiera cosa que se descubra, pues deseo que todo el mundo fuese sugeto a V. M. Nuestro Señor guarde y acreciente la vida y muy poderoso estado de V. M. por muchos años, como deseo. En Evora xxvii de Julio de 1524. De V. C. M. humil seruídor y criado que sus reales manos y piés besa.—*Juan de Cúñiga*.—[Arquivo de Simancas, Secretaría de Estado, legajo 367; *Juan Diaz de Solís*, estudo histórico por José Toribio Medina. Santiago de Chile, 1897, tómo I, pág. cccxiii a cccxvii].

#### IV—Carta do embaixador João da Silveira

(29 de Dezembro de 1527)

Senhor.—Porque podera ser que as cartas que envío a Vos Alteza, por este portador não passarão, leua esta em mayz segredo, pera que sayba a sustancia de elas; a qual he que mestre [João] Varezano vae daqui com cinco naos que lhe o almirante ordena, a hum grão rio na costa do Brasil, o qual diz que achou hum castelham. Faley niso largamente, e pedi a reposta per escrito. Dizem que ma darão; porem de palavra respondido so.... [almirante e o dito Varezano vae e partiraa em Feurejro ou Marso. O rio creo que he o que achou Christovão Jaques. Pareçeme que farão aly pee, e depois hir por diante.

Não estão caa nada bem com se querer defender o Brasil; e reprehendoo não sem paizão, me disse o almirante que caravelas portuguezas quiserão laa meter no fundo hãa nao francesa, a qual tomara tres ou quatro dos portuguezes e que estavão..... presas e em derycto.

He neçario mandar Vos Alteza caa hãa pessoa de conta porque comprindo eu sem vos o que Luiz Alfonso traz, e espe-randose aqui recado doutra reposta (?), tudo se perderaa, posto que tambem com iso se se laa não fazem bem os negoceos.

A Luis Alfonso mando aviso que não parla donde estaa sem ter outro recado de Vos Alteza, porque por ventura me querera mayz mandar vistas estas cartas, o qual lhe venha logo, ante que se..... porte (?) envelheça.

Nosso Senhor a vida e muy real estado de Vos Alteza acrecente com prosperos e largos dias. De Paris a xxiiiij de Dezembro de 1527. Beijo as muy rreas mãos de Vos Alteza. *João da Silveira*. (Sobrescrito) *A El Rei, noso Senhor*.—(Arq. Nac., *Corpo Chron.*, parte 1.ª, maço 38, n.º 57). *Alguns doc. da Torre do Tombo*, pág. 490. [Veja-se Andrade, *Chronica del Rei D. João III*, parte I, cap. XIII, e *Annals del Rei D. João III*, parte I, cap. IX].

#### V—Extracto da carta de Luis Ramirez

(Do Rio da Prata, a 10 de Julho de 1526)

Partidos que fuimos de la Baia de Sant Lucar y salidos de la dicha barra a tres dias del mes de Abril de 1526 años para seguir nuestro viage levando nuestra intencion y derrotas a la Isla de la Palma, una de las Islas de Canaria para alli proveer las naos de agua y leña a todo lo que oviessem menester.....

...y así andubimos hasta viernes siguiente 19 del dicho mes (de Setembro) que llegamos a surgir en una isla tras a un gran montaña a causa de parecer ao Snr. Capitan General ser aparejada de mader para hazer el batel para la nao capitana porque como digo en la tormenta pasada habia perdido el suyo. E estando en esto vimos venir una canoa de Yndios la cual vino a la nao capitana, y por

señas nos dió a entender que habia alli christianos, lo qual aun no acabamos de entender: el Snr. Capitan General les dió a estos Yndios algun rescate, los quales fueron por la tierra adentro y dieron nuevas de nuestra venida, de manera que otro dia de mañana vimos venir otra canoa de Yndios y un christiano dentro della, el qual dió nuevas al Snr. Capitan General como estaban en aquella tierra algunos christianos que eran hasta 15, los quales habian quedado de una nao de las que hiban a la especeria de que hiva por Capitan General el Comendador Loaya, y aquellos hivan en una nao de que hiva por Capitan D. Rodrigo de Acuña, y porque la dicha armada se habia desvaratado en el estrecho, y ellos no quisieron volver a España, su Capitan los habia dejado alli; y tambien digo de otros christianos que se decian Melchor Ramirez vecino de Lepe y Henrique Montes, los quales digo havian quedado de una armada de Juan Diez Solís, que en este rio donde agora nosotros estamos los Yndios habian muerto y desvaratado, y que habia mas de treze años ó catorze que estaban en aquella tierra e que estaban 12 legoas de alli.....

Como digo enfin que Señor llegamos aqui Domingo de Lázaro que fueron 6 de Abril del dicho año de 1527 años. En este puerto (?) estubo el Snr. Capitan General un mes, dentro del qual, las lengas que trayamos se informaron de los Yndios de la tierra, y supieron como habia quedado alli un christiano cautivo en poder de los Yndios de quando habian desbaratado y muerto a Solís, el qual se llamava Francisco del Puerto. Este en sabiendo de nuestra venida bino luego a hablar al Snr Capitan General, y entre otras muchas cosas que lo pregunto de la manera de la tierra y la calidad de ella dió muy buena relacion y tambien de la gran riqueza que en ella habia.....

El Snr Capitan General estubo algunos dias en este puerto, a qual se puso nombre Santana donde alligamos, é dentro de los quales dias recojió mucho vestimento de todas aquellas casas, é así mismo el vergantín de las otras casas de arriba, porque trujo mucha cantidad dello. A estes Yndios vimos traer muchas ovejeras y planchas de muy buen oro y plata é así mismo el vergantín vido otro tanto é mas en las caserías de arriba a las quales envió el Snr Capitan General a Francisco del Puerto, lengua, pára que se informasse de los dichos Yndios, dó traian el dicho metal y quien se lo dava: é así fué el dicho Francisco del Puerto, lengua, é bino, é la relacion que trojo fue que los Chanduis, que son Yndios desta mesma generacion, estan sesenta, ochenta leguas del Paraguay arriba, se lo daban por quantias é por canoas que le daban, é que destas casas destas Yndios a la de los dichos Chanduis por tierra por dó ellos van ai seis jornadas, en que la mitad de este camino se toda algunas é anegadizos. El Snr Capitan General pudiera aqui resgatar mucho oro y plata, é no lo hizo porque los Yndios no tubiessem pensamiento que la intencion de nuestra hida hera con quidia del dicho metal, é tambien porque pensabamos hir a la generacion de los Chanduis que dicho tengo, é Francisco, lengua, se informó que tenían mucho metal, porque segun los Yndios le decian de las dichas caserías hiban mugeres y niños fasta la dicha sierra é traian lo dicho metal. Luego el Snr Capitan General puso por obra nuestra partida para subir por el dicho Paraguay a las dichas casas, pues por tierra era escusado segun la informacion que teniamos. En este puerto supo el Snr Capitan General de ciertos Yndios como habian entrado ciertas naos en el rio de Solís é se

(?) Pórtro de S. Lázaro.

habian juntado con las nuestras, lo qual el Sñr Capitan General ni nosotros no tubimos en nada porque pensabamos los Yndios no decirnos verdad, como en la verdad avian dicho muchas cosas que nos abian salido mentirosas; é ass salimos deste puerto el sabado de Lazaro que fueron 28 dias de Marzo y estuvimos en la obra de 30 dias.

Estos Yndios comen carne humana y son parientes é de la misma generacion de los que estan en la fortaleza de Santispritus con nosotros, é así salidos del dicho puerto de Santana bajamos el rio de Paraná abajo á la dicha voca del Paraguay, á la qual llegamos prostreio dia del dicho mes de Marzo. En el parejo de Santispritus hacia la dicha Santana hay las generaciones siguientes, Mecoretaes, Camaraus, Mepeus, y entrando la dicha voca de Paraguay hasta lo que por ella andubimos hai las que diré: Ingatus Deoyos, Conameguas, Berese, Tondeas, Nogaes; estas las que confinan por el rio que nos otros bimos, sin las de la tierra adentro que es cosa innumerable: son de diversos lenguajes; no siembran estos cosa ni los de Paraná; su mantimiento es carne y pescado, y lo mas natural es pescado, porque ay tanto en el rio, y pescar lo qué es una cosa no crehedera: su arte de pescar es quando el rio esta bajo con red, mas quando esta crecido que á causa de se meter el pescado en los qerbazales, no se pueden aprovechar de la red matando á la frecha, y esto en arta cantidad; y esto no puede vuestra merced ver que como digo su principal mantimiento es pescado; y así entrados por la dicha boca del Paraguay, y luego el mismo dia vimos una canoa de Yndios que nos dieron pescado los quales se dezian Besques, y así fuimos el rio arriba unas veces con viento, otras veces con toas, porque segun el rio aze las vueltas no la puede servir ningun viento, sino solamente para caminar dos ó tres leguas por el, porque por fuerza es menester a remo ó a toas doblar las dichas bueltas. Luego el Sñr Capitan General procuró de embiar el vergantín adelante hasta que hallase la boca del rio Hepetin, que en lenguaje de los Yndios quiere decir rio barriento y segun los Yndios dizen viene de la sierra, é que por el se acorta mucho el camino para ella, pero que no es navegable por ser la corriente mucha. Este rio viene mui barriento segun los Yndios dizen y nosotros bimos, que no parece sino un póco de barro desleído con agua, é luego el Sñr Capitan General mando al Teniente Miguel Rifos que fuese en el dicho vergantín hasta llegar á una generacion que dizen los Agaes, é hiziese pazes con ellos porque estabamos informados participaban de mucho oro y plata, é allí esperase la galera: é el dicho vergantín se subió arriba con treinta hombres bien aderezados en el, y nosotros tambien poco á poco, por no poder andar sinó quanto á vuestra merced digo á poder de toas. En este rio tubimos mui mas entera relacion de unos Yndios, los quales habian benido del Urna y de contratar con los Yndios Chanduls, que nos dijeron é certificaron *aver entrado en el rio de Solis tres velas, las quales decian que se estaban juntas con nuestros navios, en que por esta relacion é por la que en Santana supimos dimos mas credito á que habian entrado naos en el dicho rio de Solis: y luego de ay á dos ó tres dias bimos venir el dicho vergantín, que á los Agaes el Sñr. Capitan General avia embiado, el qual aunque al presente en viendo lo tubimos mucho plazer, despues que llegó á la Galera, tubimos mucho pesar porque en el venia el Contador Montoya que habia hido en el dicho vergantín y venia mal herido de frechas de los Yndios, é así mismo toda la gente que en el venia, porque como el dicho vergantín se fue arriba con el dicho Teniente Miguel Rifos y Gonzalo Nuñez, Tesorero de S. M. é el dicho Contador Montoya allegaron á la generacion de los Agaes, los quales*

abian alzado sus casas en saber su venida, é se abian metido por ciertos hesteros en canoas, en que abian habido platica con una canoa dellos la qual les havian dicho como los Chanduls que mas arriba estaban tenian mucho oro y plata, y así habian pasado delante hasta las casas de los dichos Chanduls que mas arriba estaban, los quales les recibieron muy bien é la trageron mucho vestimento, en que estuvieron dos ó tres dias con los dichos Yndios, en que al cavo nos les trayan casi vestimento ninguno por causa de estar los Yndios muy solebantados é con mucho temor de que le hivan azer mal en venganza de otros christianos que ellos habian muerto que eran los compañeros de Enrique Montes é Melchor Ramirez que dicho tengo habian entrado por tierra y abian llegado hasta allí y habian muerto á traicion y quitado mucha cantidad de oro y plata, así que por este temor andaban siempre solebantados, en quel Teniente Miguel Rifos acia hir siempre á Francisco lengua á las dichas casas para que le abiasse, y con buenas palabras les dijese que nos otros veniamos a ser sus amigos é á darles de lo llebamos: á que como la malicia estaba en ellos arraigada procuraron de ejecutar la malicia y mala intencion, en que un dia vinieron á llamar al dicho teniente para que fuese con ellos á las dichas casas que alla le darian mucho vestimento, é que tanto se lo emporturaron que hubo de hir con ellos hasta quinze ó diez y seis hombres bien apercebidos, en que fue el dicho Teniente y Tesorero, y quedó el Contador con la otra gente para guardar el vergantín, y recoger lo que al dicho viniere, é hidos aun no se havian apartado hasta una milla del dicho vergantín, quando del dicho vergantín oyeron mui grandes voces é aullidos, é que no pudieron pensar que cosa fuese é embiaron alla á una perzona del dicho vergantín de los que habian quedado en el para que mirase porque abian dado e davan tales voces, la qual persona fue y nunca vino; é visto que no benia embiaron otra en que no hubo trespuesto por un gran monton de tierra alta que en frente del vergantín estaba quando lo vieron venir mui corriendo y muchas flechas en cantidad tras el, é a que vieron los que en el vergantín estaban la cosa como pasaba procuraron de echar luego al vergantín al agua porque estaba medio varado, é salirse á lo largo, en que todo esto no lo pudieron tan presto hazer que primero los Yndios no estuviesen en cima dellos tirandoles muchas frechas en gran cantidad en que les valió arto para ellos salvarse, etc.; la sopra é municion que en tierra havian sacado a solear, porque se empacharon tanto en procurar cada uno de asir en parte dello, á que no les fatigaron en tanta manera como sí en aquello no se empacharon le fatigaran, á aquel dicho vergantín se hizo al largo del rio, é toda la gente que en el benia herida, é algunos mui malamente, en que vieron andar á los Yndios que en tierra andaban traian muchas armas é ropa de la gente que con el dicho Teniente y Tesorero abian hido, los quales segun parecia quando las voces daban los habian muerto; así se volvió el dicho vergantín á la Galera, con arta pena por benir todos como venian heridos, é con pensamiento que les salieron siempre Yndios á frecharlos en el camino, pues la se havian desvengozado.

Luego el Sñr Capitan General viendo el mal recado que havia acontecido en el dicho vergantín, é que para subir arriba nos faltava mucho mantinimiento, é mas principalmente por la nueva tan cierta que abiamos sabido de la benida de las naos al dicho rio de Solis, acordó el Sñr Capitan General de bolver abajo porque *se temia que en la dicha armada benia Christoval Jaques Capitan del Rey de Portugal, que otra vez como tengo dicho avia venido a este rio de Solis y prometio al dicho Francisco del Puerto que allí atiamos, que volveria, é se fuese quel dicho Christoval Jaques avia entrado*



## O DESCOBRIMENTO DO RIO DA PRATA

en el dicho río nuestras naas estarian en mucho aprieto, é la gente della, y así mismo si hubiesen subido arriba á la fortaleza no hubiesen recebido algun daño, é con este pensamiento nos volvimos el río abajo hasta el Paraná, en que en el camino vimos muchas casas nuevamente puestas en la rivera del dicho río que nos dieron mucho pescado. Estas naciones de Yndios que aqui encontramos son enemigos de los Chanduls de arriba que nos abian echo la dicha traicion. Caminando pues por el río de Paraná abajo habiendo andado hasta treinta leguas de la dicha boca del dicho río de Paraguay; estando surtos en una isla por causa del mal tiempo que nos hacia bimos asomar dos velas que no podimos pensar que velas pudiesen ser. Luego envió el Sr Capitán General allá una canoa con ciertas personas para que supisen quien heran, é benida la dicha canoa dijo como era armada de nuestro Emperador é que benia en ella por Capitán General uno que se decia Diego Garcia de Mojer, é luego venieron el Teniente del dicho Capitán General é un.... de su Magestad para hablar a nuestro General.....

... así quedo en este puerto de San Salvador ques en el río de Solís á diez días del mes de Julio de 1528 años El humilde e menor hijo que las manos de vuestras mercedes besa.—Luiz Ramirez.— [O original está na Biblioteca do Escurial. Foi publicada na integra na Revista do Instituto historico e geographico do Brazil, tómo XV, Rio de Janeiro, 1852, pág. 14 a 41].

### VI — Carta do embaixador de D. João III, Álvaro Mendes de Vasconcelos

(24 de Dezembro de 1531)

Senhor quando castanho aqui chegou eu estaua pera despachar hñ correo por que aquel mesmo dia me chamou a emperatriz e me disse que polo que lhe eu tjinha dito e principalmente polo que ela desejava fazer em todalas cousas de v. serviço tjinha acabado cõ estes de seu conselho das antilhas e com o cardeal, que nam mãdases daquj pesoa algũa fazer requerimentos a v. al. sobre o Ryo da prata como estavão determinados se não que escreuessem a lopo furtado que ho fizese por outros termos mais brandos, soamente polo que compria ha justiça do emperador pois he notorio que tem posse daquel Rio primeiro que v. al. e que me rogava que escreuese logo jsto com as mais palauras que me parecessem necesarias pera que v. al. mandase responder com algũ bom meo e que la faria muito por deter as cartas que se sobrysto aujão descrever a lopo furtado algũs djas ate ver reposta do que eu agora escreuo.

A sustancia do que lhe respondi foy que lhe beijaua as mãos por começar a entender estes do seu conselho e o modo de negociar que sempre buscauam, e pois que ja sey entraus njsto que de todo as deuya apartar de cousa tam herrada como herio estes requerimentos por qualquer maneja que fosse. por que pera boa reposta e justa de tudo

o que me djzia e lhe djzião dous soos pontos notase por principais afora outros muitos que todos lhe muitas vezes tjinha dito. o primeiro que v. al. no regimento de marjím alonso lhe mandaua e encomendaua toda amizade com castelhanos que não lhe tocasse nem contendesse sobre cousa que pussissem. a segunda em que se arrematão todas ho que conforme aas capitolações dos Reis pasados. v. al. lhe mandou por: mjm dizer que ela por parte do emperador e sua mandase averiguar en que tempo descubrira o Solís, e que v. al. mandaria muj breuemente saber em que tempo descubrira hña armada de dom nuno manuel, que por mandado del Rey voso paj que estaa em gloria foy descobrir ao dito Rio. e que quem se achase por verdade que primeiro descubrira estijese em posse ate se lançar a tjinha etc. e que olhasse la pois os de seu conselho djsto fugião que nam tinhão nenhũa rezão nem querião senão buscar manhas e biocos pera fazerem negocios a seu modo e não como compria a serviço do emperador e seu. a jsto me respondeo que o não aujão senão pola pose a qual lhes v. al. tomaua tomando marjím alonso qualquer parte daquel Rio. e que por jsto me rogaua que todauja escreuese logo a v. al. antes que fosse as cartas pera lopo furtado fazer os requerimentos por bem da pose do emperador. eu lhe dysse que eu escreueria loguo como me mandaua e que não sabya cousa que v. al. melhor podese responder do que tjinha respondido nem que a ele mjhor estijese. e que quanto a dizerem que em tomar marjím alonso parte do Rio lhes faria ofensa e lhes tomoua sua pose. que jsto hera muj grande engano por que o Rio he tamanho e faz tantas voltas e tam grandes que ja poderia ser que duas tres partes dele as duas estijuessem na demarcação de v. al. e quyaça que todo ou tambem polo contrario e que por jsto e por tudo marjím alonso não pudja herrar segndo o Regimento de v. al. nem se poderião achar mjhores meos que os que v. al. tjinha ofrecido. e que poreu eu escreueria o que me mandaua e que esperaua que entretanto ele acabasse de conhecer a rezão e verdade que v. al. ofrecia e do que sempre usaua em todalas suas cousas, etc.

pareçeme que pera mjhor v. al. me deue loguo mandar responder espantandose muito de não acyentarem os meos e determynação que v. al. escreueo mostrando se djsto mal contente com el mais palauras necesarias etc. jsto djguo por que creo segundo os negoceos de quaa vão e tudo estaa fraco que aprobeytara. asj agora como pera o djante e o não responder e djlarar lhe daa a eles que djzer e cuydão que se não djlata senão por mingoa de rezão e justiça. e desta maneira que djto tenho que v. al. mande responder não poderão djzer o que agora e sempre dizem. v. al. o vera mjhor e mandara responder como mais for serujdo, noso senhor a vyda e Real estado de v. al. acrecente como deseja de medina do campo a xliij de dezembro de b.cxxxj anos bejio as Reaes mãos de v. al. aluaro mendez de vasconcelos.—(Arquivo Nacional, *Corpo Chronologico*, parte 1.ª, maço 48, n.º 8).

## APÊNDICE B

Nova Gazeta da Terra do Brasil (1515)

Tradução portuguesa do manuscrito

Noticia trazida por um navio, que tinha saído de Portugal para descobrir a terra do Brasil mais adiante do que antes se conhecia, e na volta chegou á ilha da Madeira, escrita por um bom amigo da Madeira para Antuérpia.

Sabêl que aos 12 de Outubro de 1514 chegou aqui da

terra do Brasil um navio, por falta de vitualhas, o qual D. Nuno, Cristóvam de Haro e outros armaram. Os navios foram com licença do rei de Portugal para descobrir a terra do Brasil, tendo descoberto a terra cêrca de 700 milhas mais além do que antes se conhecia.

E quando chegaram á altura do Cabo da Boa-Espe-





## APÊNDICE C

## I—Carta de poderes para a prisão de João Dias

(28 de Outubro de 1498)

Don Fernando e Doña Isabel, etc.—A todos los corregidores, asistentes, alcaldes mayores, alguaciles e otras justicias cualesquier de cualesquier ciudades e villas e lugares de estos nuestros reinos e señorios e a cada uno e qualquier de vos en vuestros lugares e jurisdicciones, salud e gracia: sepades quel serenissimo Rey de Portugal, nuestro hermano, me envió facer saber que Juan Diaz, piloto, llamado Botes de Bagazo, natural de su reino de Portugal, andando en compañía de ciertos franceses, robaron una carabela del dicho Rey, que venia de la Mina, en que robaron más de 20.000 doblas, al qual dicho piloto diz que copo su parte de este dinero, e que ha sabido que está en estos nuestros reinos, sobre lo qual me envió una pesquisa que sobre ello se hizo, rogándonos que conformando-nos con los capitulos de las paces que con el dicho Rey, nuestro hermano, teniamos fechas, le mandásemos prender e entregárgelo para que en su reino de Portugal se ficiese dél justicia: e porque por la dicha pesquisa que Nos mandamos ver parece ser así verdad, tovimoslo por bien e mandamos dar esta nuestra carta para vos otros en la dicha razón, por la qual vos mandamos que siendo requeridos por parte del dicho Rey, nuestro hermano, con esta nuestra carta, prendados el cuerpo al dicho Juan Diaz, piloto, e le secreteis todos sus bienes, muebles y ralces, do quier que le falláredes, e lo entreguedes e fagades entregar con todos sus bienes a la persona qual dicho Rey, nuestro hermano, enviáse por el, para que lo pueda llevar e lleve al reino de Portugal, e allí se ejecute en él la justicia: para lo qual con sus incidencias e dependencias, emergencias, anexas e conexas vos damos poder cumplido por esta nuestra carta. Dada en la villa de Alfarro a veinte y nueve de Octubre de mill quatrocientos noventa y cinco años.—Fernández de Navarrete, *Colección de viajes*, t. III, pág. 505; reimpressa por Torres de Mendoza, *Colección de Documentos*, t. 38, pág. 347; José Toribio Medina, *Juan Diaz de Solís*, Santiago de Chile, 1897, I, pág. xxv e xxvi.

## II—Carta de officio de piloto a João Dias de Solís

(22 de Março de 1508)

Yo El Rey.—Nuestros oficiales de la Casa de la Contratación de las Indias, que residís en la ciudad de Sevilla. Mi merced y voluntad es de tomar e recibir por nuestro piloto a Juan Diaz de Solís, e que haya e tenga de nos en cada un año, con el dicho officio, el tiempo que estuviere en tierra a razón de cuarenta mill maravedis cada un año; en el tiempo que navegare, a razón de cuarenta y ocho mill maravedis cada año, e todavía dos cahices de trigo para el provimiento de su casa, en cada un año. Por onde, yo vos mando que lo asentéis así en los libros que vosotros teneis, e vos el tesorero de la dicha Casa, le paguéis de cualesquier maravedis de vuestro cargo al dicho respeto, el año que estuviere en tierra, a razón de cuarenta mill, e el año que navegare a cuarenta y ocho mill maravedis, e cada año los dichos dos cahices de trigo, este presente año de la fecha desta mi cedula, e dende en adelante, en cada año, quanto mi merced e voluntad fuere; e tomad su carta de pago, con la qual e con el traslado desta dicha mi cedula, signada de escribano publico, sin otro recabdo alguno, mando que yo sean recibidos e pasados en cuenta en cada año los mara-

vedis que le diéredes e pagáredes al dicho respeto, e los que montaren en los dichos dos cahices de trigo; e asentad el traslado desta dicha mi cedula en los dichos libros, e sobrescripta de vosotros, arte original tornad al dicho Juan Diaz de Solís, para que la él tenga, e no fagades ende al. Fecha en Burgos a xxii dias del mes de Marzo de quinientos e ocho años.—Yo El Rey.—Por mandado de Su Alteza.—Lope Conchillos.

## III—Real cédula por la qual se nombra piloto mayor a Juan Diaz de Solís, con cargo de descontarle de su sueldo cierta suma para la viuda de Américo Vesputio.

(25 de Março de 1512)

El Rey.—Nuestros Oficiales de la Casa de la Contratación de las Indias, que residís en la ciudad de Sevilla: mi merced y voluntad es de tomar y recibir por nuestro piloto mayor a Juan Diaz de Solís vecino de la villa de Lepe, en lugar e por fin e vacacion de Américo Vesputi, ya defunto, y que haya y tenga de nos en cada un año, quanto nuestra merced e voluntad fuere, cincuenta mill maravedis, segun el dicho Américo Vesputi los tenia: por ende yo vos mando que lo pongais y asentéis así en los libros que vosotros teneis; y vos el dicho tesorero de la dicha Casa le paguéis de cualesquier maravedis de vuestro cargo los dichos cincuenta mill maravedis este presente año desde el dia da la fecha desta mi cedula en delante, en cada un año, segundo y como se pagaba al dicho Américo Vesputi, y tomad su carta de pago, con la qual, y con el traslado desta mi cedula, signado de escribano publico, mando que vos sean recibidos y pasados en cuenta en cada año los dichos cincuenta mill maravedis, de los cuales a mi merced e voluntad que haya y lleve en cada un año la muger del dicho Américo Vesputi diez mil maravedis, de que yo le hago merced por los servicios que el dicho su marido nos hizo. Y vos el dicho tesorero, se los habeis de pagar en cada año, y descontarlos ao dicho Juan Diaz de Solís, y durante su vida vos han de ser recibidos en cuenta los dichos cincuenta mill maravedis, mostrando en cada año carta de pago de la muger del dicho Américo, de los dichos diez mill maravedis, y de los dichos cuarenta mill maravedis restantes del dicho Juan Diaz, al qual despues de los dias de la muger del dicho Américo, mando que queden enteramente los dichos cincuenta mill maravedis, e se los paguen sin ninguna falta. Y asentad el traslado desta mi cedula en los dichos libros, y sobe escrita de vosotros, este original tornad al dicho Juan Diaz de Solís para que el lo tenga; y no le ha de ser pagado el salario de aqui adelante que de nos tiene asentado en esta Casa por piloto: y non fagades ende al.—Fecha en Burgos a veinte y cinco del mes de Marzo de mill quinientos e dose años.—Yo El Rey.—Por mandado de Su Alteza, Miguel Lopez de Almazan.—(Medina, *Juan Diaz de Solís*, II, pág. 55-57).

## IV—Carta do embaixador João Mendes de Vasconcelos a El-Rei

(30 de Agosto de 1512)

Senhor. Jam Dias de Solys, o pyloto, que me Vossa Alteza escreveo, que lhe djerão que ya a Malaca, esta aqui e mandey o muitas vezes buscar; e oje faley co ele, e veo co ele hum seu jrão, que diz, que foy a India, e que tem na Casa da India mais de ij)ducados; e no que tomey de

V — Carta de João Mendes de Vasconcelos a El-Rei  
(7 de Setembro de 1512)

Jam Dias he que á dir, como vier Habryl com tres navyos, a saber, hum de cixx e outro doytenta, e outro de xxxv tones. Diz que ha dir ver, e demarcar o de Castella; e a pratica foy muito larga; o que dele nela pude tirar he, que a ele lhe parece que Malaca caee na demarcaçao do de Castella; e eu lhe dije todo o que me pareceo que compria a vosso servico; e ele se me fez muito agravado de Vosa Alteza; e ho principal agravo he, não lhe pagarem o que se lhe deve; e diz que tem tres alvaraes de Vosa Alteza pera que se lhe pague o que se lhe deve na Casa da India, e que nem por eles, nem por servir, nem por nada, nunca lhe pagarão hum soo real doytocentos cruzados, que diz que tem na Casa da India; a qual cousa lhe não cry, porque ajnda que não fora senão por descargo da conqyencia de Vosa Alteza, se devera de fazer, tanto mais a taes peccasas, se bem servem, e que não tem outra cousa de que viver; e diz que desesperado de se lhe não pagar, se veo qua. Eu não sey nada do mar, e comtudo diço que me parece que ele fala no mar, como quem sabe o que fala; e dije que lhe screverão de Malaca hua carta de tres folhas de papel das demarcações, e grados, e lynhas por as quaes elle cuida que Malaca he do de qua, e diz que tambem he screverão, que Alonso de Albuquerque fizera hua armada para os chyns, que stom mais iiii legoas dentro da demarcaçao de Castella, e que de Lisboa partyrá outra a parte das Antilhas, que muito claramente he de Castella. Aquy sta hum Anryquez, a que chamão João Anryquez, o qual esteve na India, e tambem se me fez agravado, ca Vosa Alteza lhe deve certo dinheiro. Este me disse que armavão os tres navios em Lepe, e que o João Dias hya por capitán principal; e que elle hya em hum dos navyos por capitán, e que avyam de partir em Março; e que elle sabia mais das alturas, que Jam Dias, e asy hum filho seu, e que mostrava que Malaca esta na demarcaçao da Castella. Perquitei o que lhe davão, e dije que agora asentara co ElRey, e que lhe davão cando servyse xxv, e cando não xx; eu disse ha hum, e a outro, a cada hum por sy, como se qua pagavão estes asentos, e todo o mais que esta materia compria; e pareceo que se Vosa Alteza dese este Jam Anryquez doze, ou quinze mil rs. cadano, que se yrria para Portugal a servyrvos, e que levava seu filho, que diz que sabe tanto como ele. O Jam Dias de Solys diz que lhe dão qua iij cruzados cadano, e que lhos pagão aos terços em Syvylla na Caza das Antilhas, e mais que he piloto mor, e outros ventos; este não sey se se poderya asy arancar, porque diz, que se lhe não guardarão jaa por duas vezes os vossos alvaraes, mas comtudo boom penhor he ter ele la doytocentos cruzados, e o irmão iij; mas ho Anryquez pareceo que logo se hyrya; porque ele e a mulher são portuqueses; e fezseme tão prove, que me foy neçessario darlhe dinheiro por saber dele o que passava; e ele me dise que de Sevylha screverá ja a Vosa Alteza que mandase a ele algum pyloto, ou quem soubesse do mar, para lhe dar alguns avyos, que compryão a vosso servico. Destes omes não coheço nada, e eles me dizem que cuidão que starão aqui pouco, e que se yrão pera suas casas, que são em Sevylha a do Anryquez, e em Lepe a de Solys; mas por o que deles me parece, folgaryá muyto por o que compre a vosso servico, que Vosa Alteza mandase remedjar isto de maneira que vos não fação tal deservico, que seja maoo de remedjar, porque todas as cousas tem começo. Noso Senhor goarde e acrecente a vyda e muito rreal estado de Vosa Alteza, e lhe dé todo o que deseja. De Logronho ha xxx d'Agosto de bexil años. Beijo as mãos a Vosa Alteza. João Mendes de Vasconcellos. — *Alguns documentos da Torre do Tombo*, pág. 262-263, Navarrete, III, pág. 127-129. (Gav. 15, maço 10, n.º 36).

Senhor — Oje terça pola manhã sete deste mes vierão aqui dous moços destavaria de Vosa Alteza, e me derão quatro cartas suas, e todas são resposta doutras minhas; e logo esta tarde fui a el Rey vosso Pai, e lhe li toda a carta grande, como o V. A. mandou; e quero logo dizer o que me respondeo ao primeiro capitulo, que era sobre as armadas que ele cuidava que forão a Portugal, e sobre Pero Joam e Solls...

E coanto a armada que se fez para Malaca, eu lhe tinha falado nisto ha tres dias, como adiante direi, e agora lhe li o que nesta carta de V. A. vinha sob isso; e ele me respondeo o que me já tinha respondido, que he: que a armada não vai a Malaca, senão a descobrir e saber o de qua, e que ainda que não fosse tão leve e tão apaxonado, e tal como lhe dizia, que não usaria a fazer cousa, que não devesse, porque lhe custaria a cabeça; e a isto lhe tinha eu já dito cão pouca paga aquella seria do mal que ele podia fazer; e tornou-me a dizer que ele não iria soo nem por principal, e que estivesse V. A. muito certo que por sua vontade não se locaria em vosas demarcações, e a isto estava respondido co a mesma carta, e que na Casa da Contração de Sevilha o principal capitolo que havia pera os que hão darmada ou a descobrir, era que não tocassem em nhua cousa do de V. A., e que o que me dissera do desejo que tinha de se demarcar tudo, de maneira que nunca Portugal e Castella levestsem nhum debate, me tornava agora a dizer, e que eu escrevesse a V. A. que V. A. cuidase em algum caminho pera como isto se podese fazer, e que ele por sua parte o cuidaria, e que folgaria muito de se achar, porque ele por ser velho devia de viver poucos dias, e que nesas esperava em Deus, que nunca houvesse rompimento, mas que iria muito descansado se ficase tudo tão craro que seus netos e todos os que deles viessem, não tivessem nunca causa de romper, e que com isto folgaria muito; mas com coanto lhe dise daquele Piloto Portugues, nunca me disse que não iria; e pois tenho as mãos nesta materia, darei conta a V. A. do que pasei com o piloto.

Eu o mandei chamar algúas vezes, e ouve de vir aqui a minha pousada, e eu o cometi por vias, e acheio de todo asentado com el Rey vosso Pay; e com elle veo hũ seu irmão, que me disse que se lhe devia na casa da India trezentos cruzados, e ao piloto oitocentos; e que V. A. lhe dera alvaraes para que lhos pagassem, e que nunca lhos pagarão, e etc. e que lhe fezião qua muito grandes partidos. Eu tomei por fundamento dizerlhe verdade de cão pouco certo era todo o que aqui se asentava, çe como nunca çe compria, e como o de V. A. muito certo; e que eu trabalharia todo o que podese porque V. A. lhe perdoase e lhe fizese merce; e por aqui; e dije que lija he V. A. mandara por aquele seu irmão hum alvará de seguro; mas que elle não usara de la ir, nem iria, que havia medo que o mandasels prender; e por aqui escusandose dizendo, que se lá fosse, que o averião por suspeloso, e etc. e em conclusão que não iria lá; e não me prestou cantas boas razões lhe pude dizer, que são notorezas a todos; e foi tão roim que todo o que pasou comigo, foi logo dizer ao bispo de Palencia, que tem cargo das armadas; e o bispo de Palencia o dise logo a el Rey, e o Piloto acrescentou ao Bispo. e disserão me que o Bispo al Rey; e porque eu tenho sabido que este Bispo dise a Cristovão Correa, cando, qua veo esta vez derradeira, algúas palavras descortezes, e tambem porque agora fui certificado que este Piloto tinha concertado de dar ao mesmo Bispo a metade do que a sua parte viesse, dise al Rey vosso Pay como eu falara com



## DESCOBRIMENTO DO RIO DA PRATA

o piloto, e que o achara tão apaixonado e tal, que determinara dizer a su Alteza que não mandasse tal homem, e de tal calidade a tamanha cousa; porque ainda que fosse tão justo como Simeão e tão sésudo como Salomão, por estar tão apaixonado o não podia fazer bem, coanto mais que era todo ao revés, e não que eu era certificado que ele dava a metade do que lhe viesse ao bispo de Palençea, e ao secretario, e cuidando ter estes por sua parte; e seu siso he condição: da outra que não seria muito ir por os manos na ilha da Madeira; e que eu via nestes reinos e nos de V. A. duas vilas vezinhas trazerem muitas demandas sobre o partir dos termos; e que coando as justanças entervão nisso, que mandavão tomar homens boos e sem sospella, e estes com juramento e co as escuraturas, e que estes muitas vezes não bastavão, coanto mais hum homem tal e tal; e a tudo isto me respondeo o que agora, e que avia de ir co ele hum veador que sabe diso; e procurei por saber quem era, e achel que se chama Martim Dãoopias, e diz que he booo astrologo, e não está agora aqui, que diz que he ido a Ingratera, e que esperião cada dia por ele: homem he que eu não conheço nem sey quem he.

João Anrique está aqui, e diz que cuida que o mandarão ir com o João Diz, e diseme que escrevese a V. A. que compre muito a voso serviço mandades algum homem do mar a Sevilha, porque eles cuidão que os despacharão hum dia destes a falar com ele, e que vive junto co as grades de Sevilha: e diseme que este João Anriquez que avião de ir direltos ao cabo da Boa Esperança e da Ceillão e a Malaca, a qual eles am que sta na conquista e demarcação de Castella; e nisto não ha mais que diser, nem me parece necessario falar com o João Diz, porque esta de todo perdido de vento, cheo desesperanças do que ha de descobrir e do que diso ha daver: e nunca del Rey voso Pay, antes dagora, nem agora com voso carta, pude tirar que este roim não iria, e do mais muito boas palavras que não fará, e que não irá soo, e etc. V. A. veja o que compre a seu serviço, e isso mande dizer.

... Agora não sey mais que escrever. Noso Senhor guarde e acrecente a vida e muito Real estado de V. A. e lhe de o que deseja. De Logronho a sete de Setembro de noite, de quinhentos e doze anos. Beijo as mãos a Vossa Alteza. — João Mendes de Vasconcelos. — (Torre do Tombo, *Corpo Chronologico*, parte 1.ª maço 12, doc. 3). (Alguns documentos da Torre do Tombo).

### VI — Carta de D. Manuel ao rei de Castela

(22 de Setembro de 1512)

Muito alto muito excelente principe e muyto poderoso padre Johane mèdez de vasconcelos do meu cõselho me spreueo como uos fallara o que lhe spreueo que vos disese amtre outras cousas acerca da armada que me foy dito que se fazia em seuilha de certos nauios que emviaueijs ha Malaca e como lhe rresponderiejs que ha dita armada nõ hia a malaca e soamente hia a descobrir com todo o mais que acerca desta materia lhe respõdestes E neste caso que tanto me ymporta nem em nemhũ outro que me toque eu nam ho espero meenos de vos pella muita rrezam e obrigacam que ha amtre nos pera asy se duer fazer e gardar e esta sua rreposta rrecebo e muy singular prazer E certo que em cousa sobre que stam grandiximas despesas tenho factas e em que tanto sangue de meus criados fidalgos e vasallos he derramado e que tenho segundo os recados que me são vindos da maneira que pello dito Johane Mèdez lhe enuley fallar cõ minha armada fortielesas e gente nelias nam se me deue tocar nem fazer cousa que nam deva e mais e spicial

por vos e vosas cousas que as minhas espero que senpre esgardes e olhes como as vosas proprias pois asy sam senpre por my e polias minhas de ser rregardado e olhado o que vos tocar pero porquanto aquele Joham Diaz pilloto portugues que me he dito que vay por pilloto da dita armada ha ja annos que he banedo e omiziado de meus Reynos por seus delitos que ho obrigam a pena de morte publicamente tem dito e diz que vay a dita mallaca e he pesoa de maa tentam e sem causa se ha de my por agrauado e notoria-mêe o diz e segundo sam notificado vay com võtade e preposyto detryminado de em mallaca êtender nem posso teer deile descanso que guardara niso o que lhe mandares que ey por sem duuida que sera o que ao dito Johane mèdez rrespondestes E nam quisee nosso senhor que delle sayse cousa de que agora nem tenpo algu se seguisse nõhũ escam-dallo a que as pesoas desta calidad nam tem tall rrespeito quill devem por se aveadar todo azo de mall fazer e de tam grande escamdallo como serya por my instamêe tocarem em mallaca muy afeytuosamente vos rroguo que vos praza nam enviar na dita armada o dito João diaz por pilloto porque pera descobrir a que vos dizees que ha dita armada vay outros muytos pillotos avera e castella que ho tambem e milhoz poderam fazer do que elle e com sua ficada se tirara tamanho inconveniente como sera o que se poderya seguir de sua errada e maa tentam e all de nisto fazedes cousa com que se podem escusar e tirar tam grandes inconvenientes como e todas as cousas semelhantes ssam certo que sempre avees de folgar de o fazer por todas as partes a que toca e que tanto vos tocam eu o rreceberey de vos e muy symgular prazer muyto alto etc.

In dorso. treslado da carta que foy a el Rey dom fernando de Castela sobre a armada de malaca—1512 e coimbra a xx dias de setembro de 1512.—(Torre do Tombo, Gaveta 2ª, Maço 10, n.º 12. Cartas diversas de el-rei D. Manuel de 1510-1519, publicação particular de Eugénio do Canto (1907).

### VII — Asiento que hizo el Rey con su piloto mayor Juan Diaz de Solis para ir con tres navios a descubrir por la otra parte de Castilla del Oro

(24 de Novembro de 1514)

El Rey. Lo que es asentado e concertado con Juan Diaz de Solis, mi Piloto mayor, en el viaje que por mi mandado haberi de hacer en ir a descubrir por las espaldas de Castilla del Oro, é de alli adelante, es lo siguiente:

Primeramente: Que Yo vos mando dar para el dicho viaje 45 ducados de oro, los 15 para el primero dia de Enero del año venidero de quinientos e quince, e los otros 1500 para en fin de Marzo siguiente, e los otros 25 a mediado del mes de Abril del dicho año, los cuales se porñan en poder de Juan Lopez de Recalde, mi contador de la Casa de la Contratacion de Sevilla para que él vos los dé e entregue a los tiempos susodichos.

Item: Que vos seais obligado a llevar en el dicho viaje tres navios que sean suficientes para ello, el uno de sesenta toneles, e los otros dos de cada treinta toneles, y en ellos haberi de llevar sesenta personas e mantinimientos para dos años e medio a vista e contentamiento del dicho contador Juan Lopez.

Item: Que Yo no sea obligado a pagar de entrada y de salida sueldo de gente, ni otra cosa alguna, salvo los dichos 45 ducados.

Item: Que vos el dicho Juan de Solis seais obligado de ir a las espaldas de la tierra, donde ahora está Pedro Arias, mi capitán general e gobernador de Castilla del Oro, y de alli adelante ir descubriendo por las dichas espaldas

de Castilla del Oro mill é setecientas leguas é más si pudierdes, contando desde a raya é demarcacion que vá por la punta de la dicha Castilla del Oro adelante, de lo que no se ha descubierta hasta agora, con tanto que no toques en costa alguna de las tierras que pertenescen á la corona Real de Portugal, so pena de muerte é perdimiento de bienes para nuestra camara, porque nuestra voluntad es que lo asentado é capitulado entre estes reinos é los reinos de Portugal se guarde y cumple muy enteramente.

Item: Que de todo lo que nuestro Senhor vos diere, é hoberedes en el dicho viage, Yo haya de llevar é lleve la tercia parte, é la otra tercia parte sea para vos é las personas que contribuy é redes en la costa que se ha de hacer en el dicho viage, las cuales no han de saber cosa alguna del, é la otra tercia parte sea para la gente que con vos fuere, repartiendolo vos como os pereciére, é segun en ellos lo hoberedes concertado: é que Yo no haya de llevar ni lleve ynuto, ni otro derecho alguno demas de la dicha parte.

Item: Que Yo haja de nombrar é nombre dos personas de confianza, servidoras mias, para que vayan con vos el dicho viage, el nao para que sea nuestro factor é reciba la dicha tercia parte que Yo he de haber de todas las cosas que en el se hoberien, y el otro nuestro contador y escribano, ante quien pase todo, é tenga la cuenta é razon dello: é que vos no poderi hacer rescate, ni negociacion alguna sino en su presencia; é que al tiempo que hoberedes cada cosa, hagais juntamente con el dicho factor y escribano particion, y le entregueis al dicho factor la tercia parte que Yo he de haber, é las otras dos que vos queden para que disponais dellas conforme á lo susodicho.

Item: Que Yo vos mando dar prestadas quatro bombardas de unas grandes que estan en la dicha casa de Con-

tratacion de Sevilla, é sesenta casolefes, con sus armaduras de cabeza de los que estan en la dicha casa, con tanto que seais obligado á lo tomar todo quando volviéredes del dicho viage de la manera que lo trajéredes.

Item: Que seais obligado á partir é hacer vela con las dichas carabelas por todo el mes de Setembre del dicho año de quinientos e quinze años.

Otrosi: Porque vos el dicho Juan de Solís no queréis al presente suplicarme que vos haga ninguna merced, ni asentar, ni capitular sobre ello cosa alguna, sino dejaislo para que vistos los servicios que vos hiciéredes, que así seais remunerado: Yo digo que lo miraré é haré con vos de manera que seais satisfecho, é recibais mercedes por vuestros servicios.

Item: Que por vos hacer merced para ayuda de vuestra costa os mandaré dar vuestra quitacion é ayuda de costa al tiempo de vuestra partida, año é medio adelantado para dejar proveida vuestra casa como hombre que he de ir tan largo viage.

Item: Que mandaré ir con vos a vuestro hermano, y en lugar de otro que es fallecido recibiré por mi piloto a Francisco de Torres, vuestro amado hermano e vuestra muger, pues decís que es persona suficiente para servir é ir tambien con vos; é para que dejen proveidas sus casas les mandaré dar un año adelantado de sus salarios.

Por ende guardando é cumpliendo vos el dicho Juan de Solís todo lo aqui contenido que á vos pertenescer hacer. Yo por la presente vos seguro y prometo que mandaré cumplir con vos la dicha capitulacion sin ninguna falta. Fecha en la villa de Marselha á veinte é quatro dias de Noviembre de quinientos é catorze años. Yo El Rey—Por mandado de S. A. Lope conchillos.—(Medina, *Juan Diaz de Solís*, II, p. 134 á 137).





CAPÍTULO XIII

A EXPLORAÇÃO DO LITORAL DO BRASIL NA CARTOGRAFIA  
DA PRIMEIRA DÉCADA DO SÉCULO XVI

PELO

PROF. DUARTE LEITE







## A EXPLORAÇÃO DO LITORAL DO BRASIL NA CARTOGRAFIA DA PRIMEIRA DÉCADA DO SÉCULO XVI

### I—OS MAPAS DO BRASIL ENTRE 1502 E 1509



Em maus livros, abundantes como joio em trigo abandonado, com que nos desfavoreceram as facilidades da tipografia, está escrito que os portugueses, absorvidos no sonho maravilhoso da Índia, descuraram de começo as terras de Santa Cruz, aproveitadas para pouco mais de cômoda escala eventual de suas náus e só tardiamente confiadas à profícua actividade de colonos. Assim se espalha um conceito errado. Sem dúvida a atenção dos reis de Portugal se concentrava no Oriente, para onde armavam potentes e custosas esquadras, em que expediam luzidas falanges de cavaleiros e homens d'armas, cujo braço forte era a garantia das operações comerciais ou de conquista. Nada mais natural; cabia-lhes colhêr, embora com sacrifício, os frutos de sessenta anos de penosas navegações<sup>(1)</sup>, que foram empreendidas e porfiadamente conduzidas não por espírito romanesco, nem pela curiosidade de desvendar arcanos geográficos, mas com propósito deliberado de lucro e, subsidiariamente, de dilatar o âmbito da fé cristã. Mas se os atraíam — e quanto mais seus vassallos — as especiarias, os metais nobres, as gemas raras e as demais preciosidades do Levante fabuloso, não se conclúa daí que menosprezaram seus novos domínios do poente; ao contrário cuidaram dêles na medida em que eram utilizáveis, sendo até de espantar como, esgotada pelas longinquas e árduas emprêsas da Índia, d'envolta com as de Marrocos, a pequena nação portuguesa ainda quis e pôde encontrar navios e homens para as da outra banda do Atlântico. Nenhuma outra procederia diversamente e melhor, e seus ensaios foram limitados por quantas exploraram regiões exóticas.

Povoada por gentio selvagem e nu, de agricultura rudimentar, quasi desconhecendo os metais e os primeiros elementos de civilização, a Vera Cruz de 1500 sômente oferecia a seus descobridores,

(1) Da carta que D. Manuel mandou ao Çamorim de Calecut por Álvares Cabral destacamos a passagem seguinte: *estando des ô começo do mundo até gora as genies desas terras e destas tam arredadas, e fora sempre de toda a esperança nem pensamento disto, que o senhor Deus ora quis que fosse espiritando, averá sessenta annos, em hum nosso ho passado nosso chamado Ifante dom amrique, principe de mui virtuosa vida e santos costumes, o qual por serviço de Deus tomou proposito por Deus inspirado fazer esta navegaçam, e por os reis nossos antecessores for proseguida até gora, que prasendo a Nosso Senhor lhe quis dar o fim por nós desejado. . . .* (Cartas de Afonso de Albuquerque, vol. III, pág. 86).

Esta passagem de um documento official é mais um argumento contra a tese, sustentada por Vignaud, de que os portugueses em 1474 não cogitavam da verdadeira Índia, mas sim das Índias do Preste João.

à parte os papagaios e araras de que os maravilhou o número e o tamanho, espessas matas pejudas de animais daninhos, em cujos recônditos hostis seria ventura encontrar coisa de proveito. Esta perspectiva esmorecedora não bastou a repelir a forte e inquieta geração portuguesa d'então, para mais lembrada de que semelhantemente acontecera aos espanhois nas Antilhas e em Pária, donde nos anos subseqüentes conseguiram extrair oiro, pérolas e outras mercâncias de valor. No peor caso, havia a continuar o trabalho fastidioso e nem sempre remunerador, que por longo tempo fôra conduzido ao longo do litoral africano; recomençoariam os contínuos resgates com os aborígenes, de trato talvez difícil e arriscado como tanta vez o fôra o dos negros.

Logo em 1501, antes mesmo do regresso de Cabral, saíram de Lisboa navios em demanda de Vera Cruz, sob o comando de Fernão de Loronha, que na volta para o reino topou com a ilha cujo nome o rememora aos vindouros. Gaspar de Lemos, mensageiro do descobrimento de 1500, costeara fugazmente o extenso trato que sobe de Pôrto Seguro até o cabo extrêmo, sito no cotovêlo da costa brasileira; os navegantes de 1501 desceram demoradamente desde o norte desta inflexão até um ponto incerto ao sul daquela baía, talvez próximo a Cabo Frio (\*). Nesta viagem, que confirmou a soberania de D. Manuel sôbre dilatadas e formosas regiões, se reconheceu que seus incolas, ao envés da cândida presunção de Vaz de Caminha, eram belicosos, desleais e, para cúmulo, quasi sempre antropófagos; no tocante a resultados materiais, trouxeram os expedicionários apenas algum incenso e canafístula, espécie de fava medicamentosa, bem como grande porção de uma madeira corante vermelha, semelhante ao brasil que se importava da Índia, e também fôra encontrada pelos espanhois nas Antilhas. A *terra dos papagaios*, como inicialmente chamavam os marfimos a Vera Cruz, não deu outra coisa digna de menção; mas o carregamento de brasil mostrou-se tam valioso que Fernão de Loronha, menos de três meses após seu regresso, que foi em julho de 1502, celebrou com a coroa um contracto de arrendamento por 3 anos da terra de Santa Cruz, fértil de essências florestais e espécies vegetais negociáveis nos mercados europeus.

Não se conhece infelizmente do diploma respectivo senão o conciso extracto que nos fornece uma carta contemporânea do italiano Pier Rondinelli, estabelecido em Sevilha, da qual se infere que ao arrendatário eram impostas, além duma sisa variável nos proventos, a obrigação de descobrir anualmente 300 léguas de costa nova, e a de construir e manter algumas feitorias fortificadas, estabelecendo desta maneira os primeiros núcleos europeus (\*). O ajuste teve execução graças ao concurso de mercadores judeus, associados de Loronha, com cujos capitais se organizou, no primeiro semestre de 1503, a primeira esquadriha contractual de 6 navios, às ordens de Gonçalo Coelho. Desta expedição, menos venturosa que a anterior, sabemos que tornou ao reino dizimada, mas não estamos seguros dos navios salvos, nem de quando regressou o comandante, muito menos do roteiro seguido. Os limites entre os quais se realizou a exploração litorânea podem todavia deduzir-se, embora duvidosamente, de duas cartas geográficas coevas, ajudadas de um texto precioso de 1505, até aqui pouco estudado.

Ignoramos se, além desta de 1503, outras viagens se fizeram dentro da vigência do contracto de arrendamento, que expirou em 1505. Se são exactas as cláusulas indicadas por Rondinelli, esperavam-se três, e mais tarde exporemos razões que nos levam a admitir mais de uma; mas é possível que a perda de 2 ou 3 navios, ou seu regresso muito tardio, determinasse Fernão de Loronha a sobreestimar na remessa de outros. Certo é que o contracto se renovou, pouco tempo depois de findo, conquanto em condições diversas. O negociante italiano Lunardo da Cá Masser, escrevendo aí por 1507, conta que Fernão de Loronha tomara por 10 anos, a trôco de 4000 ducados anuais, o exclusivo do pau brasil da *terra nova*, sendo proibido importá-lo da Índia donde vinha primitivamente (\*). Prosseguiu, pois, o frutuoso negócio da madeira tintorial; e já que por ela era conhecida a Vera Cruz, passou a chamar-se *terra do brasil* ou simplesmente Brasil. Durante vários anos continuaram os navios do arrendatário e de seus consócios a visitar as novas plagas, para onde transportavam numerosos reinos que lá iam tentar fortuna, ou esquivar-se a lances difíceis, ou cumprir sentenças de degrêdo. Da nau *Bretão*, saída de Lisboa em Fevereiro de 1511, se conhecem os armadores, consócios de Loronha, o regimento, o roteiro da viagem, o rol da equípagem e a carga trazida; mas isto é uma excepção (\*). Os nossos

(\*) Veja-se o cap. IX, a págs. 260 e 261.

(\*) O extracto pôde ler-se a pág. 255 d'êste volume.

(\*) Veja-se o cap. IX, a pág. 278.

(\*) Veja-se o texto integral do Regimento de págs. 343 a 347 do presente volume.



## A EXPLORAÇÃO DO LITORAL DO BRASIL NA PRIMEIRA DÉCADA DO SÉCULO XVI

arquivos conservam sobre os primeiros anos do Brasil um profundo silêncio, continuando sob D. Manuel o regimen instituido e rigorosamente mantido pelo grande rei seu antecessor; graças a elle, e não por carência de escritores coevos, àqueles que se lhes seguiram faltou donde tirar noticias, deixando-nos na contingência de rebuscar migalhas esparsas nos relatórios e cartas de espíões e negociantes italianos.

Foi em regimen de monopólio, com a pesquisa metódica e exploração mercantil da costa, conjugadas com a occupação militar destinada a defender os primeiros povoadores da animosidade dos indigenas e da rapacidade de piratas, que se iniciou o desbravamento do Brasil; foi o penoso, lento e obscuro trabalho das feitorias, omitido nas crónicas e do qual só resta tenuíssimo rasto, que preparou o advento das capitánias e dos donatários, com a consequente colonização. O litoral do Brasil não tardou a ser perlustado em quasi toda a sua extensão, pôde dizer-se com afoiteza que volvidos menos de cinco anos sobre o feito de 1500 já elle era conhecido desde os Estados do Sul até ao Maranhão, senão ao Amazonas. Em abono desta afirmativa não invocamos textos dos nossos historiadores, cujo mutismo a respeito dos primeiros tempos de Vera Cruz limita o sigilo official; nem nos servem os de estrangeiros, corrompidos com as abusões de Américo Vespúcio e de seus paladinos, para os quais o continente austral americano já em 1502 fôra por elle percorrido desde as costas de Venezuela até ao Rio da Prata. E' o *Esmeraldo de situ orbis*, escrito por Duarte Pacheco a partir de 1505 (\*), que nos leva à conclusão, mais sóbria mas conforme à verdade; são os raros mapas contemporâneos subsistentes que a reforçam. Estes documentos, venturosamente salvos, revelam-nos o rápido progresso das navegações portuguezas de então ao longo da América do Sul, e no-lo fazem adivinhar aí onde lhes era imposto silêncio. Efectivamente seu testemunho não é claro e decisivo a respeito dos limites meridional e setentrional da costa descoberta, mercê da ameaça sempre pendente do tratado de Tordesilhas. Este diploma famoso, magistralmente negociado por D. João II, fixava o meridiano divisório dos hemisférios portuguez e castelhano, e regulava soberanamente a navegação atlântica dos dois povos, que o respeitavam, ao menos na aparência. Duarte Pacheco, que foi um de seus signatários, não o menciona no *Esmeraldo* quando se refere à quarta parte do mundo, nem tampouco o vemos traçado nos mapas citados, mas em todas essas obras seu efeito se fez sentir; a partir dos pontos em que a divisória intercepta a costa, cessa a nomenclatura. Cessa por vezes antes, pois a incerteza com que foi contractada a linha fatal, e sobretudo a carência de meios para apreciar longitudes com alguma segurança, forçavam os pilotos a não se aventurar perto dela; e quando mesmo o faziam, consignando nas cartas de marear os resultados de visitas clandestinas ou arriscadas, elles eram sonegados aos pergaminhos onde os cartógrafos iam buscar matéria para seus traçados. A esta conduta prudente temos de attribuir a ignorância total em que nos encontramos das explorações iniciais da região amazônica, que estamos convencidos foram portuguezas. Pelo seu lado, os castelhanos não se atreveram a contar seus feitos para cá das Guyanas, se os houve, e durante muitos anos nas cartas que fizeram ou inspiraram ligaram aquela região directamente ao cabo de S. Agostinho, omitindo a vasta zona intermédia. Ao sul do Brasil deu-se o mesmo facto; por longo tempo as cartas deixaram no olvido terras já vistas em viagens furtivas ou pelo menos perigosas de confessar.



MUITO pobre o espólio das cartas geográficas feitas entre 1502 e 1509, nas quais está representado o Brasil. Contam-se pelos dedos as manuscritas juntamente com as estampadas em gravuras, sistema de divulgação nascido pouco antes, a-pesar do qual raríssimos exemplares das primeiras chegaram a nossos dias. Semelhante penúria não se coaduna com a suposta abundância de artistas de variada proveniência, que os autores dizem occupados em debuxar e iluminar pergaminhos, animados com a curiosidade despertada no mundo culto e mercantil dentão pelas novas circulantes das regiões maravilhosas onde brotavam inesperadas fontes de riqueza. Há que procurar outra explicação além da única oferecida, que é a acção destruidora dos séculos decorridos, e essa julgamos encontrá-la no cuidado dos monarcas portuguezes, mais ainda que dos espanhoís, em occultar as façanhas náuticas de seus súbditos. Já que era impossivel arredar estranhos das empresas marítimas, pois a deficiência de recursos os forçava a recorrer a mercadores italianos e alemães, ao menos não lhes era consentido divulgá-las pelo fácil veículo dos mapas. Supomos

OS MAPAS EXISTENTES DE ENTRE 1492 E 1509

(\*) Servimo-nos correntemente da 2.ª edição de Epiânio Augusto Dias, em 1905.

portanto, contra a opinião de HARRISSE, geralmente aceite (7), que poucos escaparam porque não muitos se fizeram nos primeiros anos do século XVI.

Em Lisboa florescia há mais de meio século uma escola oficial que provia de cartas de marear os pilotos da carreira da África, e mais tarde da Índia e Brasil, e desta officina deviam ter saído planisférios e pomas; mas, a par de artifícios titulados, mais alguns havia empenhados em devassar os mistérios geográficos que aqueles refinam. A avaliar pelas obras que sobrenadaram, tais artistas independentes, alçados a cartógrafos, limitavam-se à cópia material e à ornamentação com miniaturas; dêles bem podia dizer o nosso Pedro Nunes que só sabiam de *myyto ouro, myytas bādeyras, alifantes e camelos e outras coisas iluminadas* (8). A produção da escola portuguesa está quasi completamente perdida, mercê do tempo e da política de segrêdo zelosamente mantida pelos nossos reis. Foi ventura escapar um trabalho que oferece todos os visos de ter sido copiado de documentos officiais por um hábil cartógrafo português; é o magnifico planisfério doado por Alberto Cantino a seu amo Hércules I, duque de Ferrara.

Dos primeiros tempos só conhecemos outro de procedência portuguesa, mas não inspirado directamente em modelos officiais; aliás, das demais cartas estrangeiras que datam dêste período, decisivo para a história dos descobrimentos, nenhuma foi decalcada sobre protótipos officiais portugueses, como o provam sua imperfeição nos contornos e os erros consideráveis em latitude, maiores do que é permitido esperar em era tam afastada.

Sem contar com o citado de Cantino, em quatro pergaminhos se cifra o pecúlio de mapas manuscritos que representam terras de Santa Cruz e geralmente se consideram do primeiro lustro do XVIº século. Na cabeça do diminuto rol pomos o que comumente se chama de Hamy, douto francês que iniciou seu estudo (9); pouco espaço lhe consagraremos, por trazer do Brasil apenas um contorno despido de nomes. Segue-se-lhe o de Nicolau Canerio, tido como o mais perfeito dos quatro (10); em último lugar vêm os de Kunstmann II e III, assim designados porque com tais números de ordem foram publicados no Atlas dêste investigador alemão (11).

De todos damos reproduções fotográficas da parte brasileira. Só dois podem ser classificados de mapa mundi; dos Kunstmann o II acaba na Índia, e o III num meridiano pouco avante do rio do Intante, termo da exploração africana de Bartolomeu Dias em 1488. A execução é em todos bastante esmerada, especialmente no de Canerio, que ainda assim é inferior ao de Cantino; mas deixam muito a desejar quanto a contornos e latitudes. No Brasil, então, os erros acumulam-se de forma surpreendente, mais sensível nos de Canerio e Kunstmann II. Aliás os dois se imitam servilmente. Esta circunstância permite-nos afirmar com segurança que não foram directamente copiados — ou foram no péssimo — de modelos officiais, o que não admira, à vista da reserva de que os cercavam. Não se explica, com efeito, que em documentos desta natureza, por defeituosas que fôsem as cartas de marear donde provinham, haja erros na latitude de 12º, como traz o de Canerio no Rio de Cananéa; nem que a costa brasileira esteja traçada a partir do cotovêlo em contorno quasi rectilíneo na direcção norte-sul, como em Canerio, ou noroeste-susueste, como em Kunstmann II, estando vaga e monstruosamente esboçada a reentrância, a partir de Cabo Frio. O erro de 4º na altura do pólo já não era de bons pilotos, e todos mediam rumos a menos de uma quarta (11º 15'). No de Kunstmann III o litoral está sofrivelmente desenhado entre os modernos cabos de S. Roque e de S. Tomé, mas entra a disparatar na altura de Cabo Frio e assim prossegue. Nos de Canerio e Kunstmann II é característica a ausência de denominação nas ilhas próximas da costa, e em todos falta a actual de Fernão de Loronha, que todavia já vêm em Cantino. Uma miséria que certamente se não acusaria, quando a seus autores fôsse dado beber em fonte limpa, a exemplo do sucedido ao agente do duque de Ferrara. Estas obras, preciosas pela raridade, não passam de cópias de imperfeitas cartas em mãos de particulares.

7-82-83-84-85-86-87-88-89-90-91-92-93-94-95-96-97-98-99-100

(7) *The discovery of North America*, Paris, 1892, pág. 273.

(8) A pág. 15 do *Tratado em defensão da carta de marear*, de 1502, recémmente descoberta em Londres, par le dr. E. F.

(9) *Notice sur une mappemonde portugaise anonyme de 1502, récemment découverte à Londres*, par le dr. E. F.

Hamy; Paris, 1887; com sua quasi total reprodução. Gabriel Marcel deu a parte americana em *Reproduction de Cartes et de globes, relatifs à la découverte de l'Amérique, du XVI<sup>e</sup> au XVII<sup>e</sup> siècles*, Paris, 1893.

(10) Publicado totalmente em fotografias por Stevenson, em *Marine world chart 1502 (circa) by Nicolo de Canerio Januensis*, New York, 1907. A parte americana pôde ver-se na obra de G. Marcel, citada na nota anterior.

(11) Fr. Kunstmann, K. von Sprumer und G. Thomas, *Atlas zur Entdeckungsgeschichte Amerikas*, München, 1859. Os dois mapas estão totalmente fotografados por Stevenson, *Maps illustrating early discoveries and exploration in America*, New Brunswick, 1911.



Nas quatro peças figura a equinocial, mas não os trópicos; as linhas equidistantes dela que ocasionalmente se vêem pertencem às rosas de ventos cuja distribuição obedece a regras. No de Hamy, como veremos, parece haver duas equinociais.

Todos têm escala de distância e também, exceptuado o II de Kunstmann, escala de latitudes, marcada ao longo dum meridiano único. No mapa especificado não se vê meridiano algum. Contra o que admitem diversos autores, não se enxerga em nenhum a linha da demarcação, mais um indício de que seus autores não tiveram à vista modelos oficiais, como sucedeu ao do planisfério ferrarense.



Ó UM dêles está assinado *Nicolau Canerio*, que se acusa genovês; dos demais desconhecem-se os autores. Dos dois Kunstmann, o II é italiano; o III atribui-se infundadamente ao maiorquino Salvat di Pilestrina, quando lhe demonstraremos genuína origem portuguesa. Em compensação o de Hamy, que geralmente se supõe português, veremos ser de inequívoca procedência italiana.

De nenhum dos mapas se sabe quando foi feito, nem se colhe de seu exame elementos para conjecturas mais que entre limites bastante espaçados. Os eruditos divergem e quasi todos se enganam, embaraçados por falsas noções acerca das navegações de Vespúcio. É fácil, efectivamente, determinar o limite superior de idade dum trabalho desta natureza, quando insere terras cuja descoberta tem ao sabido e lhe não foram acrescentadas; mas não sucede outro tanto com o inferior, pois frequentes vezes os artistas se inspiravam em modelos incompletos ou atrazados. Tal mapa, *verbi gratia*, que ainda inscreve Madagascar sob a designação mourisca não é necessariamente anterior a 1507, ano no qual em Portugal era designada por nome português; como succede ao mapa-mundi de Ruysch, que é de 1508. Em várias cartas, de proveniência estrangeira e nacional, a ilha aparece obsoletamente como de S. Vicente, quando em 1507 já era chamada de S. Lourenço e um documento oficial de 1908 lhe confirma o nome (19); contudo erraria quem quisesse inferir da ausência dela que tais cartas são

A IDADE E PRO-  
CEDÊNCIA DOS  
MAPAS MENS-  
CRITOS

(19) O descobrimento de Madagascar, sobre que havia e ainda há algumas dúvidas, foi há poucos anos objecto de exame acurado por Hümmerich, num apêndice da sua excelente memória *Quellen und Untersuchungen zur Fahrt der ersten Deutschen nach den portugiesischen Indien 1505/6*, München, 1918. O illustre historiador regenta de início a versão isolada de Gaspar Correia que atribui o achado a Diogo Dias em 1500, pela banda oriental da ilha; e podia acrescentar a seus argumentos o derivado do planisfério de Cantino, que apresentámos no cap. IX (pág. 236). Percorrendo depois os principais cronistas, que concordam em dar como descobridor em 1506 a Fernão Soares, igualmente pelo lado de fóra, Hümmerich encontra confirmação num manuscrito de Valentim Fernandes que existe na Biblioteca do Estado da Baviera e foi trasladado por Gabriel Pereira no Boletim da Sociedade de Geografia de Lisboa (1898-99). Na relação da viagem de Fernão Soares, feita por quem dela participou, não se indica denominação alguma a Madagascar, visitada durante todo o mês de Fevereiro. No mesmo ano de 1506, conforme Castanheda, tornou a avistá-la desta vez, pelo lado de dentro, João Gomes d'Abreu, capitão do navio *India* na armada de Tristão da Cunha, que la dianteiro aos outros; dizendo mais o escritor que por este capitão-mór, chegado tardiamente a Moçambique em Dezembro, foi a ilha chamada de S. Lourenço, pois fóra achada em 10 de Agosto, dia do santo. Barros e Góis repetem Castanheda, com a diferença porém de que imputam o feito a Rui Pereira Coutinho; e o segundo cronista hesita, quanto à paternidade do nome, entre este capitão e Diogo Lopes de Sequeira que, encarregado em 1508 por D. Manuel de explorar a ilha, aportou a ela no mesmo dia 10 de Agosto.

Passando em revista os dados precedentes, Hümmerich observa desde logo que a dúvida de Góis não procede, pois no regimento de Diogo Lopes de Sequeira já vêm como de S. Lourenço a ilha. Valendo-se em seguida das *Cartas de Alfonso d'Albuquerque* e dos *Comentarios* redigidos por seu filho Brás, o crítico alemão salienta que o vice-rei terrível já lhe dava tal designação em 7 de Fevereiro de 1507, depois de lá ter estado; d'onde se infere que ela deve ser do ano anterior, e ter sido imposta ou confirmada por Tristão da Cunha. Sem dúvida, o achado foi de Rui Pereira Coutinho, e realisoado antes dos fins de Outubro, pois então estava já em Moçambique de regresso da ilha. Tristão da Cunha tinha chegado a este pórtio pouco antes, e não em Dezembro, como resam as crónicas.

Dos livros citados consta que também Álvaro Teles, por sua banda, caminha isoladamente e dobrou Madagascar por fóra; mas o facto só se soube mais tarde, quando o capitão-mór arribou a Melinde, não lhe podendo portanto ser imputado S. Lourenço.

É portanto admissível, conclui Hümmerich, que Coutinho tivesse avistado Madagascar em 10 de Agosto de 1506; mas como não é certo que o nome esteia ligado ao calendário, nada de positivo há sobre a época do achado. A presença do capitão em tal dia, aliás, não nos parece provável. Os *Comentarios* dizem, de acordo com os cronistas, que a armada de Tristão da Cunha, ao sair de Bezequiche, tentara inutilmente dobrar o Cabo de S. Agostinho, e Castanheda acrescenta que estiveram perto d'elle no fim de Junho; depois retrocederam para a Guiné, onde se juntaram as náus todas, excepto a de Queimado, e gastaram muito tempo no trajecto. Segue-se que a nú de Coutinho só podia demandar novamente o cabo brasileiro, de conserva com as restantes, não muito antes dos fins de Julho, sendo inexplicável que aportasse a Madagascar em 10 de Agosto.

Como contribuição, porventura inédita para a questão, acrescentaremos um facto que ainda mais a complica: é que parece ter sido S. Vicente o primeiro santo invocado no baptismo da ilha, e não S. Lourenço. O Atlas de portulanos Egerton, 2803, certamente posterior a 1509, inscreve em Madagascar *s. vincenli insula*.

Uma carta portuguesa, que o dr. Hamy atribui a um dos Reinelis em 1517 e que é seguramente posterior a 1512, ainda traz a inscrição *ilha de san vicente* (Denacé, *Les origines de la cartographie portugaise*, Gand, 1908). Isto mostra que S. Lourenço, embora oficialmente imposto, não obteve desde logo geral aceitação, persistindo a denominação mais antiga. S. Vicente não deve ser de Fernão Soares, pois elle percorreu a costa de Madagascar em Fevereiro, quando se não festeja o santo; mas pôde ser de Coutinho, que comandava a náu S. Vicente, ao que refere Castanheda. A coexistência dos dois nomes está envolta em obscuridade.

anteriores a 1508. A ignorância em que estamos dos cartógrafos e da época de seus trabalhos supra-, porém, com vantagem o conhecimento da idade dos protótipos a que se cingiram, e esta vamos ver que se consegue determinar com pequena hesitação.

Desde logo é patente que nenhum desses protótipos antecede 1502, pois todos os mapas, até o de Hamy no seu contorno mudo, registam resultados da primeira expedição a Vera Cruz, que tornou a Portugal em 22 de Julho desse ano. Determinado assim directamente um limite superior comum, recorreremos a comparações para escolhermos o inferior.

Tirante o de Hamy que não dá nenhuma, a nomenclatura brasileira oferece diferenças nos restantes, mas invariavelmente começa ao norte em *S. Roque* e termina ao sul em *Rio de Cananea*, estropiados nos de Canerio e Kunstmann II em *Rio de Cananor*. Idênticos pontos terminais se encontram no grande planisfério gravado por Waldseemüller em 1507, ao qual depois nos teremos de referir, que nos demais reproduz integralmente, vertidas em latim, tôdas as denominações de Canerio e só elas. Há portanto certeza de que ambos os cartógrafos se encostaram ao mesmo protótipo. Ora sabe-se que este remonta quando muito a 1505 ou 1506, pois já então trabalhava o geógrafo alemão na sua bela peça; donde se segue que num destes anos deverá recair nossa escolha, ao menos quanto aos de Canerio e Kunstmann II, cuja nomenclatura coincide com a de Waldseemüller.

Por outro lado, o *Esmeraldo de situ orbis* dá-nos uma indicação concordante. A tábua de la-dezas antárticas do Brasil, inseria no capítulo 7.º, indica como extremos da costa brasileira *S. Roque* e *ilha de S. Amaro*, que está ao norte mas pouco distante do *Rio de Cananea*, sendo explicável que este não seja o último lugar mencionado no *Esmeraldo*. Quando pois escrevia o cosmógrafo português já os seus contrêrâneos tinham percorrido o extenso litoral apontado em Waldseemüller, Canerio e nos dois Kunstmann. Ora a tábua, mostra-lo-hemos adiante, foi composta no 2.º semestre de 1505. Seríamos pois tentados a escolher esta data para o limite procurado se infelizmente o *Esmeraldo* não fôsse bem mais parco de nomes do que aqueles mapas. Nêles lemos nomes intercalares de proveniência incerta, que podem pertencer a uma viagem empreendida em 1505 e finda no ano seguinte. Este primeiro ensaio conduz-nos pois a fixar ao protótipo de Waldseemüller, Canerio e Kunstmann II uma data compreendida entre 1502 e 1506.

A incerteza reduz-se de 3 anos depois de examinadas atentamente as nomenclaturas. A maior parte dos autores que se têm ocupado da obra de Canerio, a partir de Gallois que a revelou aos estudiosos, tem-na como de 1502; Stevenson, no estudo com que acompanha uma boa reprodução <sup>(13)</sup> fotográfica dela, aceita ainda os princípios do ano imediato. Ora não é possível filiar todos os nomes de Canerio na única viagem expressamente feita até 1502 a Vera Cruz, como pretende Stevenson, dominado pela mania vespuçiana que após Varnhagen se apoderou de tantos espíritos <sup>(14)</sup>. Os resultados da terceira navegação da *Lettera* estão aí patentes no planisfério de Cantino, que não traz senão dois nomes alheios a ela: *Porto Seguro*, de Cabral, e *Cabo de S. Jorge*, provavelmente de João da Nova <sup>(15)</sup>.

Este facto constitui forte presunção de que os mapas cuja idade tentamos apurar são posteriores a 1502, pois são mais ricos de toponímia, espalhada em maior extensão da costa; todavia podia ter havido omissão de nomes em Cantino, já que os dêle foram acrescentados à última hora no planisfério, depois de o ter findo o cartógrafo. Sem dúvida, o comandante Fernão de Loronha impôs vários outros, e bem podia suceder que alguns transitassem para os nossos mapas, mas nem todos quantos aí se lêem pertencem ao número, como é fácil provar. Conforme narra Vespúcio, os expedicio-

<sup>(13)</sup> Lemos na obra citada a nota 10: *There appears some evidence, as in the coast-line of South America, that the former (Cantino's) is the older map, yet we are safe in saying that the difference in age is but slight.*

<sup>(14)</sup> Foi a seguir à viagem de 1501-02 que se publicou e traduziu em várias linguas o *Mundus Novus*, início da reputação de Vespúcio, a qual se pôde enfileirar entre os deserviços da imprensa. Graças aos prelos, este obscuro mercador, foi arvorado pela credulidade universal em descobridor audaz e cosmógrafo insigne. Tudo isto porque foi impresso no estrangeiro, deixando à margem seus chefes e companheiros. Foi êle quem revelou à Europa todo o Novo Mundo desde a Flórida até ao Rio da Prata. Colombo, Hojeda, Pinzon, Cabral e os demais não contam para nada. Foi êle quem primeiro e americano—ensinando assim aos mesmos portugueses quanto êles lhe haviam ensinado. Isto apregoam seus panegiristas, expungir das investigações sérias esta perturbante obsessão vespuçiana, mas infelizmente o mais recente biógrafo do grande não se consegue divisar o severo e consciencioso crítico de Colombo.

<sup>(15)</sup> Veja-se o cap. IX, a pág. 266 e seguintes.



nários de 1501 arribaram em 17 de Agosto, e depois de 25 dobraram um cabo que chamaram de *S. Agostinho*, facto que se deve ter dado em 28, dia do santo Padre da Igreja. As datas da *Lettera* não são de fiar e é contestável o nome neste ano, pois Canerio inscreve diversamente *Cabo de S.<sup>ta</sup> Croxe*, imposto talvez em Setembro; mas nos fins de Agosto não andariam muito longe os companheiros de Loronha. Vemos com efeito em Cantino que, continuando costa abaixo, pararam sucessivamente em *S. Miguel*, *Rio de S. Francisco* e *Baía de todos os Santos*: ora o calendário mostra que estes lugares foram avistados em 29 de Setembro, 4 de Outubro e 1 de Novembro. Isto posto, ¿como explicar em Canerio e Kunstmann II o *Rio de S. Agostinho* ao sul da Bahia de todos os Santos, se em 28 de Agosto de 1501 os expedicionários estavam muito ao norte d'este ponto, e em igual dia de 1502 já estavam na metrópole ou, consoante Vespúcio, só 10 dias afastados do regresso? ¿Como explicar o *Rio de S. Jerónimo*, cuja festa é em 30 de Setembro, entre o *Rio de S. Francisco* e *Baía de todos os Santos*, e análogamente o *Rio das (onze mil) Virgens* ao sul desta baía, já que as mártires se celebram a 21 de Outubro?

Além disto, que já seria bastante, temos de atender aos lugares terminais *S. Roque* e *Rio de Cananea*. O dia dedicado ao santo é 16 de Agosto, mas Vespúcio conta não ter visto terra antes do immediato. Aquele em que a Igreja comemora o encontro de Cristo com a mulher de Cananéa, cuja filha sarou, é o oitavo depois de quarta-feira de cinzas, e em 1502 foi a 17 de Fevereiro; ora Vespúcio diz ter abandonado definitivamente a costa em 15. Aqui ocorre a desculpa fácil de erros tipográficos na *Lettera*; o *Mundus Novus*, por exemplo, dá a arribada em 7 de Agosto. Mas esta data não joga com outras anteriores, e quanto ao termo da exploração costeira, que o florentino avança até 32° de latitude antártica, no capítulo IX expozemos motivos de o deslocar para acima do trópico do Capricórnio (23° 30' S).

Que os 32° são grandemente exagerados prova-o à evidência a situação das Ursas maior e menor, paralelamente apontada na *Lettera*, pois ela exige que a latitude última oscilasse entre 17° e 26°. Como a de Vespúcio não foi deduzida do conhecimento das declinações estelares, vedado à magra sciência do astrónomo improvisado, mas de observações de sol dos pilotos, segue-se que estas estariam inqüinadas dum erro pelo menos de 6°, coisa de estranhar em marítimos portugueses versados nas alturas. Aqueles limites de latitude compreendem contudo a do *Rio de Cananea*, que a-pesar da identificação incerta se pôde assentar entre 23° 30' S e 24° S. Por este lado, considerado isoladamente, é admissível que Vespúcio por lá passasse. Adiante mostraremos que este rio não está nos mapas como termo dos descobrimentos efectuados, mas como termo dos consentidos pelo pacto de Tordesilhas, pois por lá se presumia passar o meridiano a poente do qual o território pertencia aos castelhanos, sendo vedado a portugueses explorá-lo. Se o florentino tivesse chegado tanto a sul, as cartas de marear, por mal que nelas estivessem assentes as singraduras, mostrariam que roçara pela divisória além da qual lhe não era permitido passar. Ora em 1502, depois desta terceira navegação de Vespúcio, ajustou Fernão de Loronha com D. Manuel o arrendamento das terras de Santa Cruz, no qual lhe era imposto o descobrimento de 300 léguas de costa nova em cada um dos três anos do contracto; e estas 900 léguas, inscritis num documento official, provam de sobejo que estava longe de ser atingida a linha de partição, e mais ainda que tal facto se não previa para breve, porque o litoral até então percorrido se não afastava sensivelmente para occidente. Vespúcio não alcançou portanto o *Rio de Cananea*, nem à *fortiori* os apregoados 32° de altura do pólo austral.

Foi certamente por se aperceber da impossibilidade de ligar à viagem de 1501-1502 tódta a nomenclatura do mapa de Canerio que Rodolfo Schüller, outro vespuciano ardente, lhe adiantou a época para 1504-1505, supondo-a explicável com a quarta jornada do florentino, de 1503 a 1504 (18).

Se nos acreditarmos na *Lettera*, desta vez os viajantes não passaram do lugar onde construíram um fortim, cuja latitude Vespúcio põe em 18° austrais, exactamente a que em 1505 o *Esmeraldo* atribuiu a *Pôrto Seguro*; e daí se segue que os nomes ao sul do Cabo Frio não lhe podem pertencer, pois não passou d'este ponto nas suas duas viagens. Mas a relação é manca, porque omite quanto aconteceu a Gonçalo Coelho, comandante da expedição, que navegou independentemente de Vespúcio e sabemos ter regressado a Portugal. É muito provável que o pai do futuro donatário de Pernambuco descobrisse pelo menos as 300 léguas da costa nova previstas no contracto de arrendamento de Fernão de Loronha, por cuja conta ia carregar pau brasil; e daí novas denominações, algumas das quais se podem ler em Canerio. Veremos, todavia, quando examinarmos o mapa mais de perto, que a expedição de Gonçalo Coelho é insufficiente para explicar tódta a sua nomenclatura. Falecem-nos razões para duvidar de que

(18) Rodolfo Schüller, *A Nova Gazeta da Terra do Brasil*, Rio de Janeiro, 1914, nota 55.

Loronha mandasse ao Brasil nova flotilha em 1504 ou 1505, regressada antes de findo 1506; aceita-remos pois, por prudência, 1505-1506 como era da confecção do protótipo donde copiaram Canerio e o autor desconhecido de Kunstmann II.

Quanto ao de Kunstmann III, no qual o Brasil é provávelmente um acrescentamento, torna-se difícil marcar o limite inferior de idade da matriz; pois há nêle nomes transcritos no *Esmeraldo* e portanto anteriores ao 2.º semestre de 1505, que faltam em Canerio, ao mesmo tempo que outros se lêem, ausentes dêste mapa e daquele livro. À mingua de esclarecimentos decisivos, suporemos que é igualmente 1506 aquele limite; se bem que alguns indícios haja de que o trabalho português é posterior ao do genovês.

O de Hamy, que parece interpolado, tem pequena importância para o nosso estudo. O erudito de quem lhe adveio o nome fixou-lhe a data em 1502, mas com certeza é mais avançado, a avaliar pelo contorno mudo do Brasil que vai desde as proximidades de S. Roque até às do Rio de Cananéa. Não pôde ser anterior a 1504, e naturalmente desce até 1506, como o de Canerio.

OS MAPAS GRAVADOS



AO existem, crêmos nós, mais do que três mapas gravados anteriores a 1509, onde esteje representada a América do Sul. Nenhum está assinado ou datado, mas sabe-se por quem e quando foram feitos.

Em Abril de 1507 saíu dos prélos em S. Deodato, pequena vila da Lorêna, um livro, intitulado *Cosmographiæ Introductio*, pequeno tratado de geografia matemática ao qual se juntava a tradução latina das viagens de Vespúcio, designada por *Quatuor Navigationes* (17). A obra, editada pelo grupo de letrados que constituíam o chamado Ginásio dos Vosges, era quási na totalidade devida ao friburguês Martinho Waldseemüller, e aí propunha êste géometra, também conhecido pelo nome gresiado de Ilacomilus, o de América para o novo continente austral que supunha descoberto por Américo Vespúcio, fiando-se no relato latino. Esta sugestão, rápidamente aceite pelos coevos, bem como as *Quatuor Navigationes* em que se estriba, deram notoriedade ao trabalho de Waldseemüller, ainda mais comentado do que raro.

Entre os seus subtítulos explicativos lê-se o seguinte:

*Universalis cosmographiæ descriptio tam in sólido quam in plano eis etiam insertis quæ in Ptholomeo ignota a nuperis reperta sunt.*

*Descrição cosmográfica universal tanto em sólido como em plano estando incerto o que era desconhecido de Ptolomeu e foi descoberto recentemente.*

As duas cartas anunciadas, ou melhor a carta e o globo, faltam em todos os exemplares de que há notícia, e os autores até 1900 julgavam-nas perdidas. Nêsse ano, porém, o professor J. Fischer, pesquisando nos arquivos da casa principesca Waldburg-Wolfegg, topou fortuitamente com um códice adornado com o *ex-libris* do geógrafo Schöner, onde estavam dois grandes planisférios que reconheceu inéditos. Um dêles tinha a data de 1516 e indicação do autor Martinus Waldseemüller Ilacomilus; intitula-se *Carta marina navigatoria Portugallenses*. Era de facto uma carta de marear abrangendo dois terços do globo, entre uma faxa americana e o extremo oriental da Ásia, de que nos ocuparemos no nosso estudo. O outro não estava datado, nem se nomeava seu autor; trazia o título *Universalis Cosmographiæ descriptio secundum Ptholomæi haditionem et Americi Vespucii aliorumque lustrationes*. O facto de ser a palavra América gravada nas terras austrais do novo mundo lembrou logo que fôsse de Waldseemüller; outros pormenores o confirmaram plenamente, e dados complementares extraídos de missivas contemporâneas permitiram fixar-lhe em 1507 a feitura, já iniciada em 1505 ou 1506. Estava pois achado o mapa *in plano* que se supunha perdido. Os professores J. Fischer e R. Wieser reproduziram ambos os mapas em fac-simile, aditando-lhes um estudo exaustivo cujos resultados se podem considerar subsistentes (18).

O planisferio é completo, graduado em longitudes e latitudes, e concebido segundo o sistema cónico de Ptolomeu, modificado e com meridianos curvos. O velho continente abrange 270º, contados a oriente do meridiano inicial que passa—coisa estranha—pela ilha de Pôrto Santo, cabendo os 90º

(17) Veja-se sobre o assunto o cap. VIII dêste volume, a pág. 185 e seguintes.  
(18) *Die Weltkarten Waldseemüllers (Ilacomilus)*, Innsbruck, 1903.









sobrantes ao Novo Mundo e à vasta extensão do Pacífico. Ao alto está novamente figurado em escala reduzida o globo terrestre, por meio de dois hemisférios igualmente graduados, que reproduzem com alterações a grande projecção, sendo para notar a ausência do nome América; dos dois lados se ostentam os retratos imaginários de Ptolomeu e Américo Vespúcio. Há alguns indícios para acreditar que os dois achados de Fischer não eram trabalhos definitivos, mas apenas provas preliminares. De do 1507 damos a fotografia na parte em que vem a imagem do Brasil.

Quanto à figura cartográfica, qualificada de *in solidò* pelo autor, divergem as opiniões, crendo Fischer e Wieser que seja a série de fusos, adequados a uma poma esférica, a que os eruditos chamam de Hauslab, por terem sido encontrados na casa Hauslab—Hichtenstein. Alguns contudo se inclinam a confundir o *in plano* com o *in solidò*, querendo que este consista nos dois pequenos hemisférios gravados ao alto do planisfério de 1507. Não são convincentes as razões aduzidas por Vignaud<sup>(19)</sup>, que aliás não conclui por elas. Parece-nos claro que o *in solidò* deve corresponder a um vulto globular; ora os dois hemisférios não passam de representação plana suplementar, na qual Ptolomeu ladeia o Velho Mundo e Vespúcio o Novo, em que conduziu suas pretendidas descobertas.

Waldseemüller, além de perito no desenho, tinha cultura humanista e possuía a geometria e a astronomia de seu tempo; estava pois muito acima dos iluminadores de pergaminhos, adstritos à cópia material ornamentada. Podemos duvidar da sua grande competência de geógrafo, e de facto elle hesita entre os dados colhidos em Ptolomeu e os de origem portuguesa e espanhola; mas cumpre observar que, se entre nós se tinham já substituído por noções experimentais as do géometra alexandrino, até então universalmente venerado, no resto da Europa, onde mal despontava a nova claridade, estas conservavam ainda raízes vivazes.

É creença geral que Waldseemüller se cingiu ao mesmo protótipo donde copiou Canerio; Vignaud, sem traduzir aliás uma opinião pessoal e isolada, vai até afirmar a imitação servil, feita à vista do trabalho genovês<sup>(20)</sup>. É possível que no mapa de 1507 tivessem sido reproduzidos contornos e nomenclatura; efectivamente a brasileira é integralmente a mesma, vertida parcialmente em latim, e quasi idéntica à da América espanhola. A coincidência, porém, não basta a concluir que a fonte fôsse o próprio mapa de Canerio; e com tal suposição brigam a África e o Oriente de Waldseemüller. Se a este cartógrafo estivesse presente o mapa, certamente aproveitaria dele não só a América, mas os traçados em que as descobertas dos portugueses tinham transtornado as concepções geográficas correntes; ora não acontece tal. No planisfério do friburquês ainda subsistem as ilusões de Ptolomeu sobre a Índia transganjética e o *Sinus magnus*, já ausentes dos de Cantino e Canerio, neste ponto muito semelhantes; por outro lado, a toponímia africana diverge nos três, indicando fontes de informação diferentes. Se além disto notarmos que as latitudes brasileiras de Waldseemüller estão muito mais exageradas que as do seu colega genovês, a versão da cópia mostra-se infundada.

O segundo dos mapas gravados do grupo estudado, também sem data nem assinatura, foi descoberto há mais de 3 lustros por Henry Stevens num exemplar do Ptolomeu editado em 1513; e este inglês atribuiu-o a Waldseemüller<sup>(21)</sup>. É idéntico, ao que parece, ao *Orbis Typus Universalis*, inserto nesse livro e da autoria do geógrafo germânico, embora lhe falte a palavra América que aparece no de Stevens. Como já em 1505 ou 1506 elle se occupava das cartas suplementares daquele Ptolomeu, e os peritos americanos e ingleses que examinaram o trabalho concordam em lhe marcar época anterior ao de 1507, foi escolhido o ano de 1506 como o da sua feitura. Não é segura a conclusão, com a qual não se conforma Fischer, e tampouco é a paternidade do mapa, que ainda não foi reproduzido, a pesar de para muitos ser o mais antigo em que se estampa a palavra América.

O terceiro mapa gravado, publicado em Roma no Ptolomeu de 1508, sob o título *Universalior cognite orbis tabula ex recentibus confecta observationibus*, sabe-se que é devido ao neerlandês João Ruysch, e data-se comumente deste ano. Traçado segundo a projecção cônica de Ptolomeu, é um planisfério graduado e completo em longitude, cujas latitudes sobem do equador ao pólo norte e vão daí até 38° austrais. O meridiano inicial passa por Pôrto Santo, como na obra de Waldseemüller, com a qual, a par de muitas analogias, se assinalam diferenças na maneira como é tratada a América. O continente austral, intitulado *Terra Sancte Crucis sive Mundus Novus*, está separado do boreal, onde se vê a Espanhola

(19) *Améric Vespuce*, Paris, 1897, págs. 260 e seguintes.

(20) *Op. cit.*, págs. 258 e 259. Ao autor parece que de Canerio tirou Waldseemüller o seu meridiano inicial de Pôrto Santo, coisa que lá não existe.

(21) Vignaud, *op. cit.*, pág. 267.

(Haiti), tendo ao lado, não Cuba, mas uma terra correspondendo à Flórida, e interrompida por uma legenda alusiva aos navios do rei D. Fernando de Castela. A protuberância do nordeste da Ásia, separada das possessões castelhanas, avança bastante a poente dela e contém a Groenlândia e as terras de Côte Real; e entre as duas está uma ilha designada Antília, acompanhada de uma legenda em que se recordam tradições ao tempo já velhas e revelhas. É uma concepção infeliz, que teve contudo alguns adeptos.

Conquanto seja para nós de interesse secundário damos a fotografia da sua parte americana (27).

II — SUMÁRIO DAS EXPEDIÇÕES QUE ESTIVERAM ENTRE 1502 E 1506 EM PORTOS BRASILEIROS



ARMADAS  
INDIANAS

EXEMPLO do que fizemos no capítulo sobre o planisfério de Cantino, vamos passar em revista sumária o pouco sabido das expedições que depois de 1503 e antes de 1507 visitaram o Brasil, ou casualmente o avistaram.

Escrevendo em 1501 aos reis de Castela dizia D. Manuel que a terra de Santa Cruz *nosso Senhor milagrosamente quys que se achasse porque he muy conuiniente e necessaria a navegaçam da Indya*. (28). Seria pois de esperar, e assim pensavamos com o comum dos autores, que quasi todas as esquadras enviadas ao oriente fizessem escala por Vera Cruz, mas leituras subseqüentes convenceram-nos do contrario. Dos regimentos subsistentes dados a alguns capitães-móres conclui-se até que D. Manuel, embora deixando ao alvedrio d'elles a arribada ao novo continente, a desaconselhava; assim aconteceu com Afonso de Albuquerque, D. Francisco d'Almeida e Fernão Soares. Ou o monarca mudou depois de parecer, ou suas palavras foram ditadas por pensamento oculto.

As armadas indianas, tanto que chegavam à altura do Cabo Verde ou do Arquipelago d'esse nome, abandonavam a visinhança da África, prática iniciada por Vasco da Gama em 1497 que supõe ensaios anteriores. *Na travessa deste golfo de Cabo Verde por diante, diz Duarte Pacheco, se deve ter grande aviso e vigia de dia e de noyte, por que nelle ha muito grandes trouadas que trazem consigo maravilhosa força de vento* (29). Para evitar este perigo, ao qual frequentemente se juntavam longas calmarías, engolfavam-se os navegantes no oceano, partindo ora no rumo sul, ora num dos compreendidos entre sul e sudoeste. No segundo caso, davam uma volta que os aproximava do Brasil, donde revertiam para o cabo da Boa Esperança, e então corriam ao longo da parte do litoral americano que mais avança para leste, onde está o cabo de S. Agostinho (30); não se segue, porém, que avistassem a terra, e muito menos que a ella aporiassem.

Sabemos que João da Nova, saído de Lisboa em 1501 antes do regresso de Cabral, passou realmente por lá; era a primeira armada depois que Gaspar de Lemos trouxera a noticia do descobrimento, e naturalmente teve cargo de a visitar, ainda que em ponto onde não estivera Cabral. Outro tanto não aconteceu com Vasco e Estevam da Gama em 1502, nem com Afonso e Francisco d'Albuquerque em 1503, nem com Francisco d'Almeida em 1505. A Lopo Soares, na sua rápida viagem de 1504, não sabemos ao certo o que succedeu; Tristão da Cunha é que, na sua acidentada travessia atlântica de 1506, parece ter avistado o Brasil.

a) *Vasco e Estevam da Gama em 1502*. Se nos acreditarmos nos cronistas, o almirante desferrou em 10 de Fevereiro com 15 navios, cinco dos quais ao cargo de seu tio Vicente Sodré, e seu sobrinho Estevam seguiu com mais cinco em 1 de Abril. Castanheda, Barros e Góis são unânimes em attribuir vinte velas à expedição (31), e Hümmersch concordam no número; mas não o reputamos certo (32).

(27) Está inteiramente representado o mapa a pág. CXXIII do 1.º vol. desta obra. A nossa fotografia é tirada do *Fac-simile Atlas*, de Nordenskiöld.

(28) A carta de D. Manuel acha-se reproduzida em fac-simile e em orthographia moderna, de págs. 155 a 167 d'este volume.

(29) *Esmeraldo de situ orbis*, pág. 158.

(30) Esta róta é a que recomenda aos navios de vela o *Hydrographic Office* de Washington.

(31) Castanheda, *Historia do descobrimento e conquista da India pelos portuguezes*, Coimbra, 1551, livro I, cap. XLIII; Barros, *Asia*, Déc. I, livro VI, cap. 2.º; Góis, *Chronica do felicissimo rei senhor D. Emanuel*, parte I, cap. LXVIII.

(32) *Vasco da Gama und die Entdeckung des Ostwegs nach Ostindien*, München, 1898, pág. 72.





Na ida naufragou uma delas em Sofala, mas em Moçambique armou-se uma caravela que viera desmontada de Lisboa, e assim, quando na Índia se encontravam tôdas, deviam ser as mesmas vinte; ficou-nos todavia a relação resumida da viagem duma delas, recolhida pelo veneziano Marino Sanuto; a qual conta 22 em Calecut, sendo certo que lá não estava nenhuma proveniente de expedição anterior <sup>(88)</sup>. A *Relazione* de Lunardo da Cá Masser menciona 21; a carta de 1505, publicada em Roma e falsamente imputada a D. Manuel, vai até 25, das quais 12 régias e 13 mercantes <sup>(89)</sup>. Uma confusão lamentável, agravada com incerteza das náus que tornaram a salvo da extraordinariamente lucrativa empresa. Quanto às datas da partida, os cronistas estão de acôrdo na de Vasco e divergem na de Estevam; Castanheda fixa-se em 5 de Maio, Góis em 1 de Abril, Barros dá a entender Março e 1 de Abril. A *Relazione* quer que os dois capitães tenham largado em Fevereiro e Abril; a carta de 1505 no dia 3 de Março. Nós aceitaremos a versão de Góis, à vista de dois depoimentos adiante transcritos; contudo a 7 de Março partiu um navio, provavelmente retardatário da esquadra de Vasco e depois de 15 de Abril outro, do qual nos havemos de ocupar.

O almirante, começando a travessia atlântica de Pôrto Dale, junto do Cabo Verde, desviou-se para o ocidente, afim de reverter para o cabo tormentório.

Dos antigos historiadores é Gaspar Correia o único a falar do desvio: *mas dando-lhe Nosso Senhor vento se sairão da Guiné e foram tomar a costa do Brasil, que já era descoberta, e correram até o cabo de Santo Agostinho, donde foram atravessando para o cabo da Boa Esperança* <sup>(90)</sup>. Nem a redacção deixa perceber se foi entrevistista Vera Cruz, nem seu autor é de confiar.

No caso, podemos invocar testemunho mais seguro; é uma relação da viagem, feita por um marítimo e impressa em flamengo af por 1504, da qual consta com efeito que Vasco da Gama saíu da Guiné pelo sudoeste, mas não que pousasse sequer os olhos em terra brasileira <sup>(91)</sup>. Varnhagen engana-se quando o dá como tendo aportado a ela <sup>(92)</sup>.

Similarmente aconteceu com Estevam da Gama. Na sua esquadra ia um tal Mateo di Benigno por feitor de La Faitada ou Affaitadi, negociante cremonês estabelecido em Lisboa e espião veneziano. De uma carta datada de Moçambique para seu patrão extraímos o trecho seguinte <sup>(93)</sup>:

*Como sapeti partemo da costi il primo de aprile et de li a giorni 3 passamo sopra l'isola de la Madera, a vista dessa e navegando venemo a nostro camino. Non curamo de andare a Bixegia e venendo senza vista de terra alcuna se non de fronte al uscita de la Vera Cruce e discosto a cento lege desso a XVIII magio havemo vista de una ysola de la quale alcuno dela froita sino a tal tempo haveva notizia alcuna et de noi a essa erano cerca a XII lege dove comenzassemo a voltegiare perche havevamo il vento contrario per recuperarla como in effecto haveriamo fatto sel non fosse che i navily de Ruymendes roppe un pezo del maystro et ci fo sforzato aspetarlo.*

*Como sabeis partimos dali no 1.º de Abril e daí a três dias passamos pela ilha da Madeira, à vista dela, e navegando seguimos nosso caminho. Não curámos de ir a Beze-guiche e fomos sem vista de terra alguma a não ser que defronte à saliência de Vera Cruz e afastada a cem léguas dela no dia 18 de Maio houvessem vista de uma ilha, da qual ninguém da frota até agora tinha notícia alguma; e de nós à ilha eram cerca de 12 léguas, onde começámos a bordejar porque tínhamos vento contrário para arribar, como de facto teríamos feito se não acontecesse que ao navio de Rui Mendes se partiu um pedaço do mastro e foi forçoso esperar por êle.*

Comentando esta passagem, já conhecida em versão um pouco diferente <sup>(94)</sup>, afirma Hümmerich que a ilha não pôde ser senão a moderna da Trindade. Para o douto historiador, os navegantes seguramente tinham deixado a costa brasileira e seguido para o Cabo da Boa Esperança quando

<sup>(88)</sup> *Relatione d'un Galengo nativo de la Crugna ch'è stato in Colocut con le 22 nave e caravele del serenissimo re di Portogallo*, na col. 1044 do V tomo dos *Diarii di Marino Sanuto*.

<sup>(89)</sup> Na *Carta de el-rei de Portugal ao rei Catholico*, publicada por Prospero Peragallo nas *Memorias da comissão portugueza no Centenario da descoberta da America*. A *Relazione* vem no apêndice.

<sup>(90)</sup> *Letras da India*, 1858, pág. 271 do tomo I.

<sup>(91)</sup> É a narrativa conhecida por *Calcoen*, de que há uma tradução inglêsa de Ph. Berjeau, Londres, 1874, e uma alemã de H. Stier, Braunschweig, 1880.

<sup>(92)</sup> *Historia Geral do Brasil*, 1907, pág. 138. O autor é afirmativo quanto a Vasco da Gama e Afonso de Albuquerque, que não tocaram no Brasil, e dubitativo quanto a João da Nova, a quem succedeu o contrário.

<sup>(93)</sup> Hümmerich, op. cit., pág. 193.

<sup>(94)</sup> Berchet. *Fonti per la scoperta del Nuovo Mondo*, tomo I, pág. 122, na *Raccolta Colombiana*. A carta é attribuída a Mateo de Bergamo e não di Benigno, como quer o informador posterior de Hümmerich; e o trecho é dado na *Isola de la Madera*; et seguindo a directura sutavia il nostro camino passamo cento lige discosto de l'isola de Santa Croce; et a 18 de maio havemo vista d'una isola, de la qual mai fin quest'ora se ha havuto notizia, et commenciamo a volteggiare camino a la volta del capo de Bona Speranza cum molte boristate et bravi tempi.



fizeram a descoberta, situada entre Pôrto Seguro e o Cabo; sua distância ao continente condiz perfeitamente com as 100 léguas do texto <sup>(84)</sup>. Ora a lacónica descrição de Mateo não conduz necessariamente a tal conclusão.

Em primeiro lugar, os navios não enxergaram o litoral ao longo do qual velejavam; se alguma dúvida fica da rude redacção, ela desvanece-se em face do depoimento de um companheiro da viagem de que a seguir nos valeremos. Depois, é preciso ter em conta que, quando sarrou Estevam da Gama, a Vera Cruz não era conhecida em Portugal apenas pelo trecho de Pôrto Seguro, mas em toda a extensão que vai daí até ao extremo leste, onde há um cabo; e assim figura no planisfério de Cantino, ultimado em Outubro de 1502, no qual há uma rectificação do traçado, imputável a João da Nova. Estamos pois autorizados a procurar a ilha no correr desta costa e, visto que Mateo se refere à saliência de Vera Cruz, de preferência defronte daquele cabo. A noroeste dela jaz a ilha de Fernão de Loronha, à distância de 60 léguas, ao passo que a Trindade, situada 4° a sul de Pôrto Seguro, se afasta da costa não 100 léguas como quer a descrição, mas 200. Observaremos no entanto que a distância indicada não é digna de confiança, pois não resultou da estima dos pilotos, que não avistaram o Brasil, mas tam somente de medições em cartas de marear, onde êle estava defeitivamente traçado. À face do texto, tanto podemos escolher Fernão de Loronha como a Trindade, e ainda a ilha de Martim Vaz, umas 9 léguas a leste. De nenhuma podiam os expedicionários ter notícia quando deixaram Lisboa.

Para confirmar sua asserção, recorre Hümmerich ao testemunho de Tomé Lopes, escrivão da nau de Rui Mendes de Brito, a qual foi com Estevam da Gama ao mando do florentino Giovanni Buonagrazia. No seu relato da viagem, verificado para italiano e inserto na colectânea de Ramusio, conta-nos o português que partiu em 1 de Abril e, depois de passar a Madeira e as Canárias, a 15 do mês houve vista do arquipélago de Cabo Verde, seguindo-se-lhe o achado da ilha sem que lobrigassem mais outra terra <sup>(85)</sup>.

*A di 18 di Maggio vedemmo una isola per anchora non scoperta, terra alta & bella al nostro parere, piena di bosco & molto verde. poco meno che l'isola della Madera. in luogo di molto buona aria, non fredda ne calda, per esser lungi dalla linea equinoctiale & giace maestro & scilocco con l'isola di papagalli rossi. & dall'una all'altra sono 300 leghe & giace dall'isola di Buonavista 775 leghe & chi la volesse cercare, metta si dall'isola di Buonavista 30 leghe fra ponente & levante, & dipoi vadi a mezzo di, & dimandila, & troveralla. & giace col Capo di Buona Speranza levante & ponente & piglia vista di maestro & scilocco & cosi andrà largo da detto capo 30 leghe. & da detta isola al capo di Buona Speranza sono leghe 850 di traversa. & non fummo a detta isola, perche il tempo fu contrario, ancor che traugliassimo assai per afferarla. & de qui innanzi quanto piu ci appressavamo alla linea equinoctiale, tanto maggior caldo havevamo: & tanto gran caldo, che non ci potevamo aiutare, cosi di di, como di notte. & quando noi fummo sotto la detta linea, resta il capo di Palma, chi è in la costa di Guinea & Creco & Levate, & Ponente & Libeccio. & dell'isole di Capo Verde alla detta linea sono 300 leghe, & quanto piu ci discostavamo de detta linea trovamo l'aria piu temperata & fredda. & innanzi che si auticassimo alla detta linea 200 leghe, poco piu ò meno, perdemmo di vista la tramontana.*

*No dia 18 de Maio vimos uma ilha até então não descoberta, terra alta e bela a nosso parecer, cheia de bosques e muito verde. pouco menos que a ilha da Madeira, em lugar de muito bons ares, nem fria nem quente, por estar longe da linha equinoctial, e jaz a noroeste-sueste da ilha dos papagaios vermelhos. E duma à outra são 300 léguas, e dista da ilha da Boavista 775 léguas, e quem a quiser alcançar metta-se da ilha da Boa Vista 30 léguas por oeste-leste, e depois caminhe ao sul, e demandando-a a achará. E jaz a leste-oeste do Cabo da Boa Esperança, e tomando vista de noroeste-sueste, passará ao largo do dito cabo 30 léguas. E da dita ilha ao Cabo da Boa Esperança são 850 léguas de travessia. E não fomos à dita ilha, porque o tempo era contrário, embora trabalhássemos bastante para lá aferrar. E antes disso, quanto mais nos aproximávamos da linha equinoctial, tanto mais calor tínhamos, e tam grande que não podíamos prestar auxilio, quer de dia, quer de noite. E quando nos achamos debaixo da dita ilha, deixámos (?) o cabo das Palmas, que está na costa da Guiné pelo nordeste e leste, e oeste e sudoeste. E das ilhas de Cabo Verde à dita ilha são 300 léguas. E à medida que nos afastávamos da dita linha achamos ares mais temperados e frios. E antes que nos avisinhássemos da dita linha 200 léguas, pouco mais ou menos, perdemos de vista a tramontana.*

Esta narrativa é mais circunstanciada que a de Mateo; mas ambos os autores, ignorantes de náutica, só transmitiram informes doutrem, não sabemos se fielmente. O texto de Tomé Lopes deve estar alterado, conforme judiciosamente observa Hümmerich. O achado da ilha é descrito antes da passagem da equinoctial, quando visivelmente foi posterior; o cabo das Palmas não está na linha, pois

<sup>(84)</sup> Op. cit., pág. 193, nota 5.

<sup>(85)</sup> *Delle Navigazione et viaggi*, Venetia, 1554, tomo 1, fol. 145





e mártir, santo alheio às devoções dos portugueses. Infelizmente para a sedutora hipótese, sucede que a ilha foi inicialmente designada Ascensão; e não podemos atribuí-lo a Estevam da Gama porque o dia dessa festa católica em 1503 caiu a 5 de Maio, 13 dias antes da descoberta. Que este foi o nome primitivamente adoptado prova-o a lista de latitudes do *Esmeraldo de situ orbis*, composta antes de 1506, que traz a *ilha da Ascensam* em altura do pólo muito aproximada da da Trindade. Demonstra-o igualmente a carta de Kunstmann III, talvez anterior a 1507, onde figura uma ilha *ascensam* que é indiscutivelmente a da Trindade, tendo ao lado uns ilhéus anónimos que são os de Martim Vaz. Se olharmos em seguida para o mapa de Gaspar Viegas, de 1534, mais nos convencemos de que a ilha foi redescoberta e novamente baptizada, pois aí em vez de uma nos aparecem duas, estando apostas as inscrições *Ascensão* e *Trindade* (87). O cartógrafo, ignorando a identidade delas, reproduziu a primeira que conhecia dos mapas anteriores, e acrescentou-lhe a segunda, de achado bem mais recente.

O regresso a Portugal da armada conjunta dos Gamas é fixado por Castanheda e Góis em 1 de Setembro, e por Barrós em Novembro; mas os cronistas erram todos, porque os navios chegaram em dias muito espaçados, nenhum dos quais por eles citados. Hümmerich, ocupando-se do assunto com seu habitual escrúpulo, assenta em que dois, mandados na vanguarda como mensageiros a el-rei, chegaram entre 19 e 30 de Agosto, outros dois nos fins de Novembro, e o grosso da armada com o almirante em 11 de Outubro (88). Estes dados, extraídos de cartas de negociantes estabelecidos em Portugal e Espanha, não estão isentos de crítica; pelo menos um dos navios aportou a Lisboa em 14 de Outubro (89).

Das 20 náus atribuídas pelos cronistas aos Gamas conservaram-se as 5 a cargo de Vicente Sodré na Índia, para o cruzeiro nas imediações do Mar Roxo; uma naufragou em Sofala, e a caravela armada em Moçambique ficou na costa oriental africana; de sorte que, a não se ter perdido alguma na viagem de regresso, deveriam chegar a salvamento 14. Assim pensa Hümmerich que aconteceu; no entanto Góis, de quem extraímos estas indicações, narra que só tornaram 13 ao reino com o almirante. A *Relazione* diz que voltaram 16 das 21 da expedição, faltando pois só as 5 de Sodré. A carta de D. Manuel em 1505 conta 10 das 25 náus que foram (*diece nave giuncte cariche partino per Lixbona a xxvij de Decembre*) e acrescenta: *Na vinda esgarrou-se uma delas, que temos sabido de como se perdeu na costa da terra de S. Cruz*. Se este pormenor, ausente das crónicas, fôr verídico, deveriam ter ficado vestígios do naufrágio, talvez alguns tripulantes sobreviventes mais tarde recolhidos.

Tratando da expedição de 1503, capitaneada por Gonçalo Coelho, da qual, segundo Vespúcio que ia nela, só tornaram dois navios em 18 de Junho de 1504, diz Varnhagen na *Historia Geral do Brasil*: *E um mês depois, em 16 de Julho, aí entrava igualmente «vinda do Brasil» a nau de Rui Mendes. Não podemos supôr que fôsse esta outra desgarrada da mesma expedição; pois tal circunstância não deixaria de ser contemplada pelo dito Vespúcio na carta que em 4 de Setembro dirigiu ao seu compatriota Soderini, quando ainda nem umas noticias havia de Gonçalo Coelho, o qual o mesmo Vespúcio julgava perdido (segundo elle) «para castigo da sua muita soberba»* (90). Como muitas vezes infelizmente sucede, Varnhagen não cita a fonte onde foi beber o seu informe, mas com certeza ela não adianta mais nada; aliás o illustre historiador não se esquecerá de nos dizer ao menos o primitivo destino da nau, da qual Rui Mendes era capitão ou armador. A crença em que não pertencia à expedição de Gonçalo Coelho não se justifica à face da crónica de Góis, onde se lê ter voltado o capitão-mór ao reino com dois navios, enquanto a *Lettera* assevera que, após 10 de Agosto de 1503, elle não navegara com os dois únicos escapados. Quem tem presente tantas mentiras averiguadas nos escritos imputados a Vespúcio, facilmente se persuade de que elle ocultasse a volta de um navio da frota cuja exploração prosseguiu à sua revelia; é pois de considerar a hipótese da nau de Rui Mendes obedecer a Gonçalo Coelho, tanto mais que este ia por conta de Fernão de Loronha, arrendatário do Brasil, sem cuja licença só clandestinamente se podia armar para essas paragens.

A NAU DE  
RUI MENDES,  
REGRESSADA  
EM 1504.

(87) Damos a fotografia da cópia colorida que existe na Sociedade de Geografia de Lisboa.

(88) Op. cit. pág. 81, nota 2.

(89) *Relatione d'un Galengo de la Crugna ch'è stato in Colocut con le 22 nave e caravelle del serenissimo xe de Portogallo*, na col. 1044 V tomo dos *Diarii di Marino Sanuto*.

(90) Op. cit., pág. 135.

Mas se a embarcação provinha do Brasil, como acentua Varnhagen, não se segue que tal fôsse seu primitivo destino; podia ter ido à Índia, tornando de lá com escala por Vera Cruz. Na armada de Estevam da Gama ia, já o vimos, uma nau pertencente a Rui Mendes de Brito, camarista de D. Manuel, cujo escrivão era Tomé Lopes. Da narrativa dêste, bem como da de Mateo di Benigno, resulta que a nau não era veleira, e se perdeu da conserva, vindo a juntar-se-lhe sômente em Anegida; além disto, sofreu várias avarias, das quais a mais importante ocorreu no regresso em Moçambique, tendo abalroado com a *Leonarda* que a deixou desmantelada. Depois dos concertos, seguiu viagem que parece ter sido normal até 30 de Julho em que descobriram Santa Helena; mas daqui em diante cessa a narrativa de Tomé Lopes na única fonte até hoje conhecida, que é a colectânea de Ramusio. Não temos mais indicação alguma sôbre o resto do percurso até Lisboa, quer desta nau, quer do resto da armada; e as fontes italianas consultadas por Hümmerich não especificam a de Rui Mendes como tendo chegado a salvo em 1503. Não repugna portanto admitir que, após Santa Helena, a nau fôsse forçada por temporais a desviar-se para oeste e a arribar ao Brasil; como ela já não ia em bom estado, aí ficaria por largo tempo para as reparações necessárias, regressando no ano imediato. Em Portugal cuidariam até então, que ela se perdera para os lados de Vera Cruz, o que explicaria a versão da carta de D. Manuel em 1505.

Esta segunda hipótese ainda sofre concorrência da terceira. Duma carta de Affaitadi, de 16 de Julho de 1504, transcrevemos o seguinte <sup>(41)</sup>:

*Heri a tardi arrivó una nave da Índia che é aquella partí sola de qui horra fa 26 mesi, et vano per 27 mesi, la qual nave viene del tuto cariche de quanto pó portare..... Partiti da Cochim a la fine de dezembro proximo pasado, e li lassó Francisco d'Albuherche con 3 nave, cargando.....*

*Hontem à tarde chegou uma nave da Índia, aquella que partiu sôsinha daqui faz agora 26 meses, e vai em 27; a qual nave vem totalmente, carregada de quanto pode trazer..... Partida de Cochim no fim de dezembro proximo pasado, aí deixou Francisco d'Albuquerque com 3 náus, carregando.....*

Se a viagem tinha começado 26 a 27 meses antes de 15 de Julho de 1504, quando terminou, conclui-se que a nau partira entre 15 de Abril e igual dia de Maio de 1502, e da carta deduz-se até que na primeira quinzena de Abril. Foi e chegou desacompanhada, o que não julgamos ser um caso esporádico; naturalmente devia agregar-se à esquadra de Estevam da Gama, mas ficou para traz. Nem os cronistas, nem o florentino João d'Empoli, que nos deixou uma relação da sua viagem em 1503 com Afonso de Albuquerque na qual trata da estada na Índia de Francisco, fazem a menor referência a esta nau isolada que gastou mais de dois anos na sua missão de ir buscar especiarias. A data da chegada, que no texto de Affaitadi apenas antecede um dia o da citação de Varnhagen, sugere que as duas náus se reduzam a uma só, de Rui Mendes, não sendo obstáculo dizer o primeiro que vinha da Índia e o segundo do Brasil, pois esta podia ser escala de refrêso ou forçada no regresso do Oriente. Se assim passou, devia Rui Mendes ser personagem muito abastada, pois armou para a Índia duas náus em 1502: uma que largou de Lisboa na esquadra de Estevam da Gama em 1 de Abril, como atestam a carta de Mateo di Benigno e a relação de Tomé Lopes; outra que saíu na segunda quinzena do mês, segundo a comunicação de Affaitadi. As duas são distintas, porque a primeira, em que ia Tomé Lopes por escrivão, em 30 de Julho de 1503 estava defronte de Santa Helena, no regresso a Portugal; e a segunda em Dezembro do mesmo ano estava em Cochim, a par de Francisco d'Albuquerque.

Como quer que seja, a merecer fé a fonte do informe de Varnhagen, o navio de Rui Mendes esteve no Brasil em 1504 e podia ter dado lugar a denominações conservadas nas cartas geográficas.

b) *Afonso e Francisco d'Albuquerque e António Saldanha em 1503.* O futuro e famoso 2.º vice-rei da Índia comandava 4 náus, uma das quais capitaneada pelo ilustre Duarte Pacheco, e largou de Lisboa em 6 de Abril; seguiram-no seu primo Francisco d'Albuquerque em 16 de Abril com outras 3, e depois António Saldanha com mais 3. Afonso d'Albuquerque dobrou o Cabo da Boa Esperança em 6 de Julho, aportando em 11 de Setembro a Cananor; Francisco, a-pesar-de sair atrás do primo, chegou antes dêle a Anegida, em Agosto; Saldanha teve uma viagem atribulada.

A data da partida de Afonso é a de todos os cronistas <sup>(42)</sup>, que lhe dão só 3 velas, quando

<sup>(41)</sup> *Diarii di Marino Sanuto*, vol. V.

<sup>(42)</sup> Castanheda, op. cit., livro I, cap. LV; Barros, op. cit., Dec. I, liv. VII, cap. 2.º; Góis op. cit., parte I, cap. LXXVII.





zato, et per fuggire desta costa deliberamo d'andare alla volta al piè di leghe 750 in 300, perchè navigando in la decta volta venissimo a essere tanto avanti levante et ponente com decto capo, et navichando nella decta volta al piè di 28 giorni, una sera havemo vista d'una terra la quale grà pegli altri era suta trovata, in presumptione non già per cosa ferma, et chiamasi isola di Presumptione; intorno alla quale stemo tutta la nocte con molto tempo fortito et in qualche conditione di perderci, perchè il vento era traverscia d'essa, et decta isola non è di nullo di minera per quanto potessimo comprendere, et d'essa partiti et navichando pure in decta volta, ci trovamo tanto avanti come la terra della Vera Crocie, è si nomata, altra volta deschoperta per Amerigo Vespucci, nelle qualle si fa buona somma di chassia et di verzino; altro di minera non habbiamo compresa, la gente dessa sono di buona forma, vanno nudi, si huomini come donne, senza niente coprire; isforachiansi insino alla cintura et ò adornano di penne varia di pappaghalli, et loro labra piene d'osse di pescie. le loro arme come dardi, la punta coperta di dicta osse di pescie, fede nessuna non tenghono, salvo epicurea, mangiano per comune loro victo charne humana, la quale sechone al fummo come noi la carne del porcho.

Partiti di decto luogo per nostra navigatione incontro a decto capo, fummo a dirittura dell'isola di Sancto Thommé; perdemo la vista di questo nosiro polo articho et subito ci acostamo al polo antarticho; et avanti potessimo guadagniare il decto capo, corremo onibile fortuna per pui volta, in arbor secho sanza palmo di vela, ora al ponente, ora al levante, perchè in decto luogo non curoitano altri venti che il clue; et con la gratia d'iddio guadagnamo il decto capo, et fummo nella vista d'esse addi VI di luglio 1503.

Semelhante travessia é inverosímil. Saíndo de Cabo Verde, qualquer que haja sido o rumo adoptado, engolfam-se no mar largo até alturas de Vera Cruz; por conseguinte cruzam a equinocial e alcançam uns tantos graus de latitude austral. Em seguida retrocedem sem motivo aparente, direitos a S. Tomé, que está cêrca de 1° de latitude boreal, e só então perdem o pólo ártico, começando a divisar o antártico; S. Tomé e a ocultação da estrêla polar, já patente antes de se chegar, devem evidentemente preceder a navegação no oceano austral; mas mesmo assim não atinamos como é chamada ao caso a ilha do apóstolo das Índias. Ela está situada perto do equador e uns 24° a oriente do Cabo Verde; para a demandar partindo daí era necessário tomar justamente o caminho que o capitão-mór, segundo Empoli, teve empenho em evitar. Êste passo da narrativa não está certo e infunde desconfiança nos seus pormenores náuticos; assim ficamos, por exemplo, em dúvida se o encontro da *Presumptione* foi antes ou depois de passar pelas alturas atribuídas a Vera Cruz.

Vignaud pretende deduzir desta carta uma prova de que Vespúcio andou pelo Brasil, alegando que Empoli locou em 1505 na terra de Santa Cruz e a reconheceu como descoberta pelo seu patrício (46). O ilustre americanista leu sem atenção o texto de Ramusio que cita, porquanto se só dêle dependesse a demonstração de que Vespúcio visitara plagas ocidentais, ela estaria ainda por acabar. De facto o autor não declara ter feito tal escala, como supõe Vignaud na esteira de Humboldt (47), aliás mencionaria a estadia ou o desembarque, a demora e outras particularidades; êle não se esquece da noite passada junto da ilha sem valor. A expressão *Partiti di decto luogo* não implica sequer que Empoli tivesse avistado, quanto mais reconhecido o novo continente; ela apenas afirma mais modestamente ter navegado pelas alturas de Vera Cruz, o que é exacto, pois atravessou da Guiné para o Cabo da Boa Esperança, como quer que fôsse o trajecto. Tudo quanto nos narra dos indígenas brasileiros, intercalado a propósito resultava da experiência d'outrem; são coisas colhidas de outiva, ao

de 750 a 800 léguas, para que navegando na dita volta chegassemos a estar tanto adiante como leste oeste do dito cabo. E navegando na dita volta uns 28 dias, numa tarde tivemos vista d'uma terra que já tinha sido achada por outros, por conjecturas e não já por coisa firme, e chama-se ilha de Presunção, perto da qual estívemos tóda a noite com muito mau tempo e em condições de nos perdermos, porque o vento era travessão. E na dita ilha não há metais por quanto pudemos avaliar. E partindo d'aí e navegando na dita volta, nos achamos tanto avance como à terra de Vera Cruz, assim chamada, em tempo descoberta por Amerigo Vespucci, da qual se traz boa soma de canafistula e de brasil; e não sabemos que haja metais. A sua gente é de boas formas; andam nus, tanto homens como mulheres, sem se cobrir; adornam-se na cintura com penas várias de papagaio, e furam os lábios enchendo-os de espinhas de peixes. Suas armas são como dardos, com as pontas cobertas das ditas espinhas de peixe. Não têm fê alguma, senão a epicúrea. Comem communmente carne humana, que secam ao fumo como nós a carne de porco.

Partindo dêsse lugar pela nossa navegação ao encontro do dito cabo, fomos em direitura à ilha de S. Tomé; perdemos a vista dêsse nosso pólo ártico, e de repente alcançámos o pólo antártico; e antes que pudéssemos atingir o dito cabo, assaltaram-nos por diversas vezes horríveis temporais, correndo em árvore seca sem palmo de vela, ora a poente, ora a nascente, porque no dito lugar não sopram senão estes dois ventos; e com a graça de Deus alcançámos o dito cabo, e estívemos à sua vista no dia 6 de Julho de 1503.

(46) *Améric Vespuce*, Paris, 1917, págs. 78 e 142. O ilustre escritor descobriu na carta de Empoli que a esquadra obliqüou para evitar ventos desfavoráveis e piratas, mas nem uma nem outra coisa lá estão. j|Afonso d'Albuquerque, comandante uma armada que ia combater na Índia, a fugir de piratas!

(47) *Examen critique de l'histoire de la géographie du nouveau continent et des progrès de l'astronomie nautique dans les XV<sup>e</sup> et XVI<sup>e</sup> siècles*, Paris, 1831-39, tomo V, págs. 135-140. É singular que o minucioso e sagaz enciclopedista se enganasse, reconhecendo no texto sinais de ter Empoli locado no Brasil.



contrário do que mais adiante traz a carta à cerca dos indígenas africanos das visinhanças da aguada de S. Brás. Estas teve vagar de as adquirir directamente no curto prazo da demora; aquelas aprendeu-as de alguém durante a viagem ou em Lisboa, quem sabe se do próprio Vespúcio, que talvez fôsse feitor de Marchione no Brasil, como Empoli o era na Índia. Da mesma jactanciosa personagem, e por certo não de portugueses, partiu talvez a falsa atribuição da descoberta de Vera Cruz, onde êle estivera não como descobridor, mas como parceiro mercantil (\*). Vignaud equívoca-se; a carta não atesta a autenticidade da viagem de Vespúcio, pois dêle podia provir a asserção. De passagem observemos que o texto vulgarizado de Ramusio, quando menciona Vera Cruz, acrescenta de sua lavra *over del Brasil, ou do Brasil*; e esta circunstância serviu, a nós como a outros, para julgar que êste nome era comum tam cedo como em Abril de 1503, quando Empoli deixou Lisboa, ou em 1504 quando lá tornou. A adição de Ramusio induziu em erro. Não fôra ela, ninguém suporia tal, pois só em 22 de Julho de 1502 tinha vindo de Vera Cruz o primeiro carregamento de pau brasil. Mas a designação *Terra do Brasil* já era corrente em 1505, como o atesta a lista de latitudes do *Esmeraldo*, anteriormente citada.

Dizendo que a ilha fôra achada por conjectura, e não como cousa real, ¿quererá o florentino acentuar que fôra apenas vislumbrada a grande distância, sem elementos quaisquer de identificação? Não se sabe, nem tampouco se deduz com segurança do contexto se já existia o nome attribuído, ou se foi novamente imposto pelo capitão-mór; contudo parece que êle derivou da maneira porque inicialmente foi conhecida a ilha. Ramusio, se é que não consultou fonte diversa da de Berchet, tomou a liberdade de substituir *Assentione* a *Presumptione*, porque sabia de uma ilha portuguesa assim chamada no atlântico austral; mas é duvidosa a legitimidade da troca. A Ascensão, que teve sempre êste nome, foi descoberta em 1501 por João da Nova, o qual estava de retôrno em Portugal em 12 de Setembro do ano seguinte, meses antes da partida de Albuquerque, que devia estar sciente do facto. Não se conhecia por presunção; o planisfério de Cantino, ultimado em Outubro de 1502, trá-la em latitude quasi exacta, e o escrivão Tomé Lopes, na sua relação de 1503, que faz parte da colectânea de Ramusio, a menciona como figurando nas cartas de marear. Empoli, informado pelos pilotos da esquadra, não podia portanto qualificar de conjectural esta Ascensão.

Caso a ilha encontrada fôsse a do fidalgo galego, o rumo adoptado por Albuquerque ao saír de Cabo Verde foi sul franco, pois os dois lugares têm longitudes pouco diferentes; o conselho dos pilotos coíncidiu portanto com o de Duarte Pacheco no *Esmeraldo de situ orbis* (\*\*). A Ascensão, em 7° 55' S, dista do Cabo Verde obra de 430 léguas antigas; como a narrativa diz que foram vencidas em 28 dias, segue-se que o andamento médio não atingiu 16 léguas diárias. Esta cifra diminuta só se explica por vento desfavorável ou calmarias; todavia Empoli não menciona contratempos, de que se não esquece quando occorem. Esta objecção, junta à anteriormente exposta, faz suspeitar do acôrto da alteração de Ramusio.

É possível estretanto conciliar-nos com a sua Ascensão, admitindo que Albuquerque deu êste nome a uma ilha diversa da de João da Nova. Êle podia, de facto, avistá-la no dia da Ascensão, que em 1503 caiu em 25 de Maio; bastava-lhe ter largado de Cabo Verde em 27 de Abril, o que era fácil a quem saíu de Lisboa a 6 do mesmo mês. Justificado o baptismo, resta escolher a ilha, que só pôde ser a de Fernão de Loronha, a de Santa Helena ou a da Trindade.

A primeira fôra visitada em 1502 pelo rico armador cujo nome conserva, e ficou registada como *Quaresma* no planisfério de Cantino; a nova do achado circulava há meses quando Albuquerque saíu de Portugal. Ao invés do que pensava Empoli, Loronha julgou-a de tamanha valia que solicitou de D. Manuel, e obteve em Janeiro de 1504, carta de doação em seu favor e de seus descendentes. Suas distâncias aos Cabos Verde e da Boa Esperança, contadas a direito, são 450 e 1050 léguas; a primeira foi vencida em 28 dias, como diz Empoli, e a segunda em 42, pois a descoberta ter-se-hia realisado em 25 de Maio e as náus chegaram ao cabo em 6 de Julho. Segue-se que o andamento médio no primeiro percurso, sem contrariedades de maior, regulou por 16 léguas diárias, e no segundo, com borrascas e ventos travessões, por 25. Isto é inaceitável e bastaria de per si só para excluir a ilha de Fernão de Loronha.

Santa Helena foi avistada por Vasco da Gama em 1503, como atrás ficou exposto. Albuquerque

(\*) O texto de Ramusio traz *alte volte discoperta per Amerigo Vespucci*, talvez porque já duas vezes estivera no Brasil em 1504, quando escreveu Empoli.  
 (\*\*) No cap. 5.º do livro 4.º, a pág. 157. É de notar que êste capítulo foi escrito em data incerta, talvez alguns anos posterior a 1506.

não o podia saber, já que se cruzou no atlântico com o almirante; mas é possível que as conjecturas invocadas por Empoli se originem em João da Nova, que podia ter enxergado de longe a ilha sem se aproximar dela. Os nossos cronistas, para mais, atribuem-lhe a descoberta, mas cremos que sem razão; com efeito, o planisfério de Cantino, que insere descobertas dêste capitão-mór, não traz Santa Helena. Ela fica distante dos Cabos Verde e da Boa Esperança 620 e 530 léguas a direito, o que supõe nos dois trajectos andamentos pouco inferiores, respectivamente, a 23 e 13 léguas. Esta grande diferença contudo é explicável pelo péssimo tempo que os navegantes tiveram antes do cabo tormentoso. Por este lado não é de rejeitar que Albuquerque tivesse estado em Santa Helena antes de Vasco da Gama, mas surge em contrário uma objecção de valor; é que Duarte Pacheco capitaneava uma nau da armada, e assistiu a este único achado importante da viagem, devia conhecer a latitude então determinada (pois ali se demoraram) e todavia não menciona a ilha no *Esmeraldo*, quer no texto, quer na tábua de latitudes.

Resta-nos considerar a terceira hipótese da ilha da Trindade. Sabemos que primitivamente foi chamada de Ascensão, argumento poderoso para a supor descoberta e nomeada por Albuquerque, ou ao menos redescoberta, se Estevam da Gama a avistou em 1502, como quer Hümmerich. Afastada dos Cabos Verde e da Boa Esperança 697 e 826 léguas em círculo máximo, correspondem às duas partes da rota os andamentos de cerca de 24 e 20 léguas, o que é plausível. A *ilha de Ascensam* é citada no *Esmeraldo* em latitude bastante aproximada da verdadeira, o que dá a presumir sua determinação por pilotos experimentados da carreira da Índia, enquanto que quasi tôdas as latitudes brasileiras nesta obra andam bem mais longe da realidade. É pois admissível que a ilha de Empoli seja a Trindade, outr'ora Ascensão, talvez avistada anteriormente a grande distância por Estevam da Gama. A estada de Albuquerque teria sido então em 25 de Maio de 1503. Entretanto ainda resta explicar a frase de Empoli, que a supõe descoberta por presunção, pois não é fácil afinar com o capitão a quem se pôde imputar o feito. Cabral não a viu; nem o roteiro do *piloto anónimo*, nem o planisfério de Cantino a mencionam.

O segundo dêstes factos exclui não só João da Nova, cuja Ascensão nos aparece em latitude muito diversa e mais chegada à costa africana, mas também Fernão de Loronha, de cuja expedição Cantino assinala os resultados, havendo a acrescentar que Vespúcio, em qualquer das suas duas viagens ao Brasil, apenas indica a ilha de Fernão de Loronha. Das viagens dos Gamas ainda não havia novas quando Empoli deixou Lisboa; teremos então de aceitar que êle soube na Índia do encontro da ilha por Estevam da Gama, ou em Portugal, onde em 1504 foi escrita sua carta.

O mapa de Kunstmann III traz a *acçensam* com três ilhéus próximos, privados de designação, que são os de Martim Vaz, piloto ou capitão português de que não há outra notícia. É pois certo que a Ascensão foi visitada outra vez depois de 1503 e antes de 1507, visto como nem Benigno, nem Tomé Lopes, nem Empoli falam dêstes ilhéus, afastados da Trindade cerca de 26 milhas inglesas ou pouco mais de 8 léguas portuguesas antigas.

Isto no tocante a Afonso d'Albuquerque; quanto a Francisco, que partiu 10 dias depois do irmão, mas chegou à Índia perto dum mês antes, nada sabemos da sua travessia atlântica. É de presumir que não visse costa brasileira. António Saldanha parece ter-se perdido pelos lados d'África, por equívoco do seu piloto-mór que o conduziu à ilha de S. Tomé, e só muito tarde conseguiu dobrar o Cabo da Boa Esperança.

*Lopo Soares em 1504.* Êste futuro vice-rei da Índia largou de Lisboa com 13 náus em 22 de Abril, e a 2 de Maio passou por Cabo Verde, segundo Castanheda<sup>(10)</sup>; dobrou o cabo em Junho e a 25 do mês seguinte aferrou em Moçambique. A viagem no Atlântico foi pois excepcionalmente rápida, sendo de crer que, analogamente aos anteriores capitães-móres, não tocasse nem mesmo avistasse o continente americano. A esta expedição não podemos atribuir a descoberta da primitiva Ascensão, porque esta festa se celebrou em 1504 a 16 de Maio, e a 2 do mês ainda o capitão-mór estava na altura de Cabo Verde, não sendo admissível que em 14 dias percorresse as 700 léguas que separam os dois lugares. Duarte Pacheco tornou a Portugal com Lopo Soares, mas não foi dêle que soube da existência da ilha.

*Francisco d'Almeida em 1505.* O regimento do primeiro vice-rei da Índia previa, mas não aconselhava, a arribada ao Brasil, designada por *ilha da cruz*<sup>(11)</sup>. Em 1509 safu à luz uma relação

(10) Op. cit., livro 1.º, cap. LXXXIX.

(11) *Cartas de Afonso de Albuquerque*, vol. II, pág. 275.



alemã desta viagem, redigida por Baltazar Sprenger, que nela foi por feitor dos ricos negociantes Welser de Augsburg; ora do texto resulta claramente que Francisco d'Almeida nem viu o continente americano, nem ilha alguma adjacente<sup>(82)</sup>.

*Tristão da Cunha em 1506.* O descobridor das ilhas que lhe consagram o nome, aflorando longe das rôtas usuais no solitário mar que esbraveja ao lado do Cabo da Boa Esperança, largou de Lisboa aos 6 de Abril com 16 navios.

Castanheda descreve a viagem no Atlântico, depois da aguada de Beseguiche: *seguiu ho capitão-môr sua rota costeando a costa até se fazer na volta do Brasil para dobrar ho cabo de Santo Agostinho, e no fim de Junho ouve vista do rio de São Sebastião na mesma costa do Brasil a ré do cabo de santo Agostinho que nunca poude dobrar cõ tempo contrayro, e arribou à costa da Guiné õde ouve vista do cabo do monte . . . Depois o capitão-môr tornou a sua navegação para o cabo de santo Agostinho e ho dobrou*<sup>(83)</sup>.

Parece do texto que o rio já se chamava S. Sebastião quando Tristão da Cunha o avistou em Junho de 1506. A imposição do nome do santo, que se festeja a 20 de Janeiro, não é anterior a 1504. Efectivamente a primeira expedição directa ao Brasil em 1501, terceira de Vespúcio, partiu de Lisboa muito depois de Janeiro e neste mês do ano seguinte andava longe do Cabo de S. Agostinho; quanto à de 1503, quarta de Vespúcio, achava-se em Agosto à vista da ilha de Fernão de Loronha, que não dista muito d'este cabo. S. Sebastião só pôde provir de 1504, se pertence ao regresso desta expedição, ou de 1505; ou ainda mesmo de 1506, porque entre 20 de Janeiro e 6 de Abril, quando partiu Tristão da Cunha, havia tempo para o regresso a Portugal do comandante a quem se deve a designação, e para se inscrever a denominação nas cartas de marear. Ela não figura em nenhum dos mapas antigos de que temos conhecimento.



**O** CONTRACTO de arrendamento de Vera Cruz a Fernão de Loronha, celebrado em Agosto ou Setembro de 1502 com a coroa portuguesa, estipulava que em cada um dos três anos seguintes ãle armasse 6 navios para explorar e descobrir a costa do Brasil. A primeira esquadriha saíu em 10 de Junho de 1503, consoante Góis, sob o comando de Gonçalo Coelho, que tornou ao reino no ano seguinte depois de perder 4 das suas embarcações.

Tem-se aventado que o mau êxito desta viagem determinou retraimento nos interessados, cessando nos tempos mais chegados o comércio com o Brasil; mas a hipótese parece-nos infundada. O contracto terminava em 1505; havia pois ocasião de mandar pelo menos outra expedição. O mapa de Canerio, anterior ao fim de 1506, vem confirmá-lo, pois sua nomenclatura não é explicável com a única mencionada por Góis, e pelos outros autores, da qual vamos agora tratar.

*Gonçalo Coelho em 1503.* Além do pouquíssimo dito pelo cronista, conhece-se o relato de Vespúcio na quarta jornada da *Lettera*, que não conduz senão a falsidades e insignificâncias. O assunto já foi versado no capítulo X e por isso nos limitaremos a extrair da *Lettera* os dados geográficos que são, assim como os da anterior viagem, de uma pobreza franciscana. Vespúcio não traz nome algum novo de lugar, rio ou ilha do Brasil, pois do único citado, Bahia de Todos os Santos, confessa que pertence à sua terceira navegação. De coordenadas geográficas somente fornece as do último ponto da escala e a latitude da ilha actual de Fernão de Loronha. Quanto a distâncias indica com seus rumos as desta ilha à Serra Leôa e à Bahia de Todos os Santos, e sem rumo a d'este pórtio à escala final; da rota de regresso só dá a direcção e não a extensão. De verdadeiramente útil para nós há apenas a data da chegada a plagas brasileiras, e do naufrágio subsequente da capitânia. A semelhante penúria vem juntar-se uma cronologia errada; feitas as contas, à vista dos textos da *Lettera* e das *Quatuor navigationes*, há pelo menos 21 dias de sobejo.

a) A parte que nos interessa da viagem começa na travessia da serra Leôa até uma ilha situada em 3º austrais, cujo afastamento é orçado em 300 léguas com um rumo inicial, que ambos os textos dizem sudoeste, conquanto logo a seguir o definam como susudoeste.

Numa carta de marear quadrada, esta distância tomada pelo sudoeste corresponde a 274

EXPLORAÇÕES  
DIRECTAS

<sup>(82)</sup> Hümmerich, *Quellen und Untersuchungen zur Fahrt der ersten Deutschen nach den portugiesischen Indien, 1505-1506*; München, 1918.

<sup>(83)</sup> Op. cit., liv. II, cap. XXXI, edição de 1552.

léguas na direcção norte sul, ou sejam mais de 15,5 de diferença de latitudes entre os extremos, segundo o cômputo português de então. A Serra Leão estaria por conseguinte a 12° 30' N, sabendo nós que o *Regimento do estrolabio e do quadrante* lhe dá a latitude quasi perfeita de 8° N. Se tomarmos porém a distância pelo sudoeste, a diferença de latitudes em pouco excede 12°, feito o cálculo a 17,5 léguas o grau, e é quasi 11°, se lhe dérmos as 18,77 que realmente tem; a concordância é satisfatória no segundo caso, e no primeiro as latitudes já não jogam. A ilha é a actual de Fernão de Loronha, em 3° 50' S, que inicialmente se chamou Quaresma, tendo sido avistada na expedição de 1501-1502, conforme o testemunho do mapa de Cantino; ora como Vespúcio foi dela comparte, assistiu à descoberta e devia contá-la na sua terceira jornada, mas é na quarta que nos surge a novidade.

Gonçalo Coelho naufragou aqui, segundo a *Lettera*, em 10 de Agosto de 1503, dia de S. Lourenço, donde o nome imposto à ilha em substituição de Quaresma. O *Esmeraldo de situ orbis* traz na sua tábua de latitudes brasileiras, composta em 1505, a ilha de S. Lourenço, à qual atribui a coordenada quasi exacta de 4° S; e tal devia ser o número adoptado pelos pilotos em 1504, quando foi redigida a *Lettera*.

É escusado acrescentar que, se a latitude dada à ilha por Vespúcio é imperfeita, mais o são sua distância à Serra Leão e rumo dela; o trajecto mais curto entre os dois lugares regula por 420 léguas, e seu rumo inicial S 57° 49' O.

b) Vespúcio separou-se do capitão-mór, ficando com outro navio na ilha, da qual saíram em 20 para a Bahia de Todos os Santos. Aí chegaram a 5 de Setembro, pois navegaram 17 dias, percorrendo 300 léguas.

Esta cifra é inexacta, porque a distância anda por 220. Vencida no prazo indicado, supõe 13 léguas por dia, andamento demasiado baixo, já que Vespúcio anuncia ter tido tempo muito favorável; é portanto provável que elle omitisse alguma escala.

c) Depois duma demora na Bahia de 2 meses e 4 dias, que é excessiva e não se explica satisfatoriamente, seguiram os expedicionários em 4 de Novembro, andando 260 léguas até um porto onde construíram um fortim, e se demoraram 5 meses. A latitude austral deste porto era de 18°, a longitude de 37° oeste de Lisboa (35° nas *Quatuor Navigationes*). Deixaram aí 24 homens, e tornaram para Lisboa que alcançaram a 18 de Junho de 1504, ao cabo de 77 dias de viagem.

As coordenadas estão ambas erradas, e a segunda não merece confiança alguma. Efectivamente, 37° O de Lisboa transportam-nos quer ao limite oriental do Estado do Pará, por 1° S de latitude, quer a Santos, no Estado de S. Paulo; o ponto da costa brasileira situado a 18° S está a pouco mais de 30° O da capital portuguesa. Quanto à latitude, supomos estar no texto pela do Porto Seguro; pois embora os pilotos de Cabral a determinassem em 17° (com excesso somente de uns 40'), outros posteriores a elevaram a 18°. Este é o número da tábua do *Esmeraldo*, e se tal o aceitaram em 1505 os pilotos, também o faria Vespúcio em 1504. Por outro lado, a distância de 260 léguas em rota directa da Bahia conduzia os nautas a bem mais longe que Porto Seguro, afastado apenas de 60; aquele valor trá-los-hia ao Estado de S. Paulo. Ou está errada a distância, ou a latitude, e mais plausivelmente a primeira.

Varnhagen, inclinando-se à segunda solução, afirma que os expedicionários estabeleceram uma feitoria em Cabo Frio, e julga sua opinião plenamente confirmada com o *Isolario* de Alonso de Santa Cruz; este geógrafo diz, com efeito, que Américo Vespúcio construiu um forte naquele cabo (\*), acrescentando pormenores tirados da *Lettera*. A informação não foi talvez colhida do próprio florentino e, quando o tivesse sido, não era necessariamente exacta; mas dá-se a circunstância da latitude de Cabo Frio em 1505 ser arbitrada em 25° S, pois assim a traz a tábua do *Esmeraldo*, não sendo fácil explicar a troca de 25 por 18. Se notarmos que a *Lettera* omite a particularidade importante de estar a feitoria à beira dum cabo, precisamente o mais notável do litoral brasileiro entre o equador e o

(\*) Varnhagen, *Sull'importanza d'un manoscritto inedito della Biblioteca imperiale di Vienna per verificarsi quale fu la prima isola scoperta del Colombo, e anche altri punti della storia della America*; Viena, 1869. Do manuscrito faz parte o *Prologo sobre el Islario general de todas las yslas del mundo, enderesçado a la S. C. C. mag.de del Emperador e Rei fero señor, por Alonso de Sancta Cruz su Cosmografo maior*, e nelle se lê esta passagem referente a Cabo Frio: *Junto veinte y quatro cristianos con sus armas y tiros de artilleria, providos por seis meses de todas las cosas necesarias, a é extráido da Lettera, donde se conclú que Vespúcio estava informado em Espanha do succedido à feitoria fundada em 1504. a náu Bretão, partindo então de Portugal, se dirigiu para Cabo Frio.*



tropico inferior, temos o bastante para contestar Varnhagen e assentar em que o fortim foi construído nas vizinhanças do Porto Seguro de Cabral, onde aliás havia matas de pau brasil, do qual fizeram provisão os expedicionários.

O regresso, que foi a 18 de Junho de 1504, tendo durado 77 dias, deduz-se que partiram para Portugal em 3 de Abril; e como a estadia na última escala se prolongou por 5 meses, deviam ter aí chegado em 3 de Novembro. Por outro lado, os navios saíram da Bahia em 9 deste mês, feitos os cálculos com os dados anteriores da *Lettera*; demais, ainda gastaram uns 15 dias no trajecto subseqüente de 260 léguas, pois 17 durou o precedente de 300 com muito bom tempo, concluindo-se que aportaram à última escala em 24 de Novembro. Sobram, pois, cerca de 21 dias; a cronologia está viciada. Até aqui Vespúcio e os dois únicos navios que elle supunha sobreexistentes e privados de seu comandante. Ora, segundo Góis, Gonçalo Coelho tornou ao reino com dois navios, o que contradiz o florentino; sabe-se até que fêz outras viagens ao Brasil<sup>(64)</sup>. Se a *Lettera* merecesse créditos, como ella está datada de 4 de Setembro de 1504, segue-se que até então não se sabia do paradeiro do capitão-mór, cuja viagem teria assim durado pelo menos 16 meses. Que parte de Vera Cruz visitou e até onde foi na sua exploração, são problemas que prudentemente deixámos em aberto. Encarregado de descobrir 300 léguas de costa nova, é de presumir que as procurasse de preferéncia ao sul do cotovêlo brasileiro, pois ao norte a costa influcte bastante a occidente, arriscando-se a passar em breve a linha de partição. Varnhagen admite a estada de Gonçalo Coelho no Rio de Janeiro, e uma exploração litorânea até à baía de S. Matias, mas funda-se principalmente numa denominação inscrita em mapas contemporâneos a que dá uma interpretação errada. A míngua de dados, aceitaremos como possível que elle corresse tôda a parte assinalada nos mapas, desde *S. Roque até o Rio de Cananea*.

*Expedições entre 1504 e 1506.* A pormos fé em Rondinelli, as expedições de Loronha eram anuais; portanto deveria haver segunda em 1504 e terceira em 1505, a partir do qual cessava a vigência do contracto. O mau êxito da primeira obstaría a que a segunda se organisasse, mas não cremos que evitasse a última. O mapa de Canerio é copiado de um protótipo cuja confecção não é posterior a 1506, e sua nomenclatura veremos que não é explicável tam somente pela viagem de 1503; é necessário admitir pelo menos mais uma, àcerca da qual, ou das quais, nos falece qualquer outra indicação.

### III—A TÁBUA DE LADEZAS DO ESMERALDO



ANÁLISE dos mapas carece de ser precedida pela dum texto geográfico de alto interesse, que ficou ignorado de quantos até aqui dêles se têm occupado. É a tábua de ladezas ou latitudes que no *Esmeraldo de situ orbis* de Duarte Pacheco se segue às da Europa, África e Índia, e é exclusiva de lugares sitos na costa do Brasil.

O precioso manuscrito, de que existem dois apógrafos não coevos, deve ter sido começado, por indicação de D. Manuel, depois de Junho de 1505, quando com Lopo Soares de Albergaria tornou a Portugal o inclito herói de Cochim, que partira para a Índia em 6 de Abril de 1503 por capitão de uma nau na armada de Afonso de Albuquerque. Effectivamente, logo no 2.º capítulo do livro I diz o autor que a maior ladeza austral do novo continente é de 28.º 30', e mais adiante a tábua a attribui à ilha de S. Amaro; ora nós já vimos que o conhecimento em Portugal desta ilha, bastante ao sul de Cabo Frio, não antecede 1504, e Pacheco só podia saber dela após seu regresso da Índia. Por outro lado, de várias referências a acontecimentos históricos se depreende que até ao 16.º capítulo do livro I a obra foi redigida antes do fim de 1505, sendo do 19.º capítulo em diante posterior a 1506. A extensa tábua geral de ladezas com 210 nomes, dos quais 18 do Brasil, constitui de per si só o capítulo 7.º; é de crer portanto que estivesse composta em 1505.

Esta inferéncia, contudo, sofre a objecção de que lhe teriam sido feitos aditamentos ulteriores. Não os houve certamente na parte africana, porque aí apparecem 6 lugares sem as ladezas correspondentes, as quais são indicadas em capítulos escritos depois de 1506, ao mesmo tempo que nestes

(64) Veja-se o cap. X, pág. 308.

ocorrem vários nomes omitidos na tábua; donde se segue que, af pelo menos, ela precedeu esses capitulos. Há também 14 lugares cujas ladezas discordam no texto e na tábua, e denotam pelo menos duas fontes de informação; e se observarmos que tais lugares foram quasi todos, senão todos, visitados por Pacheco, somos levados a ver no texto dados confirmados pela própria experiência, ao passo que na tábua figuram os da alheia, por vezes mais correctos. De todos estes factos transparece que o autor desde logo copiou de listas anteriores a sua, sem lhe introduzir modificações, com intenção de o fazer quando terminasse o trabalho, infelizmente incompleto. Aquela donde trasladou as ladezas da África não era muito recente, pois faltam as ilhas da Ascensão e Santa Helena, descobertas respectivamente por João da Nova e Vasco da Gama em 1501 e 1503.

No que respeita ao Brasil, devemos confiar em que a tábua não é posterior a 1505, pois no segundo capitulo do livro I se transcreve dela a coordenada da ilha de S. Amaro. Estão assim concisamente representados os conhecimentos que da costa brasileira havia ao tempo em Portugal, embora seja para duvidar que fôsem os officiaes. Trasladámo-la da edição mais cuidada de 1905:

Estes são os graaos da ladeza que se estes luguares da Terra do Brasil d'aleem do mar Oceano hapartam da linha equinocial em ladeza contra ho pollo antartico

	GRAAOS	MEN. <sup>99</sup>
Angra de S. Roque em tres graaos e trinta menutos	03	30
Santa Marta d'Arabide em cinco graaos	05	00
O cabo de S. <sup>to</sup> Agostinho em oito graaos e quinze menutos	08	15
O Rio de S. Francisco em dez graaos	10	00
Aguada de Sam Miguel em dez graaos	10	00
Porto Real em quatorze graaos	14	00
Angra de Todos Santos em 15 graaos e 40 menutos	15	40
Porto Seguro em dezoito graaos	18	00
O Rio de Santa Luzia em 19 graaos e 20 menutos	19	20
A ilha de Santa Barbara em vinte graaos e vinte menutos	20	20
O Rio dos Harefêes em 24 graaos e 40 menutos	24	40
A ilha de S. <sup>ta</sup> Crara em 24 graaos e 40 menutos	24	40
O cabo Frio em vinte e cinco graaos	25	00
A ilha de fernahu (?) em vinte e sete graaos <sup>(99)</sup>	27	00
A ilha de Santo Amaro em 28 graaos e 30 menutos	28	30
A ilha d'Ascemsam em vinte e hum graaos	21	00
Angra Formosa em quinze graaos	15	00
A ilha de S. Lourenço em quatro graaos	04	00

É de notar que as coordenadas dos lugares identificáveis estão quasi tôdas bastante erradas. Assim acontece, por exemplo, com a Angra de Todos os Santos e Cabo Frio, cujos erros são de 2° 40' e 2° por excesso; no ponto mais meridional a demasia vai até 4° 30'. Tamanhos desvios não são de surpreender para o tempo, e devem-se attribuir menos ao instrumental e aos processos do que à insuficiência dos pilotos; cumpre com efeito ter presente que os mais destros eram aproveitados na carreira da Índia, e só occasionalmente se destinariam às terras de Santa Cruz. Em compensação, as ladezas das ilhas de S. Lourenço e da Ascensão diferem das reais apenas + 10' e + 28', a da Aguada de S. Miguel + 9', e a do Cabo de S. Agostinho inquina-se do erro de - 6' notavelmente exíguo.

No entanto, os defeitos numéricos nem sempre traduzem os das observações; há que contar também com vícios de cópia no manuscrito original. Assim, são iguaes na lista as ladezas da Aguada de S. Miguel e do rio de S. Francisco, como se entre os dois pontos a costa se dirigisse por leste-ocste, quando na realidade ela corre por sudoeste-noroeste e há 40' de diferença entre seus paralelos. Fernão de Loronha, que pela primeira vez avistou esses lugares em 1500 sabia que ficavam a desigual distância do pólo, pois o planistério de Cantino figura em 1502 o rio ao sul da Aguada. Tampouco julgamos correctamente transcrita a ladeza da Angra Formosa, colocada na lista entre Porto Real e Angra de Todos os Santos, pois não se encontra nesta faixa de costa baía alguma memorável. Esta espécie de erros dificulta a identificação, talvez mais ainda que os inerentes à medição.

<sup>(99)</sup> O editor do *Esmeraldo* não conseguiu sanar o texto corrupto nos apógrafos.



**O**s paralelos austrais extremos mencionados na tábua são os de  $3^{\circ} 30'$ , na Angra de S. Roque, e  $28^{\circ} 30'$ , na ilha de Santo Amaro; parece pois, à primeira vista, que daí não passaram as caravelas portuguesas até ao primeiro semestre de 1505. Seria seguramente assim, senão interviesses uma razão poderosa para impôr silêncio ao autor do *Esmeraldo* sobre certas explorações dos seus conterrâneos; era o tratado de Tordesilhas, que ele tinha bem presente, porque fôra um dos seus negociadores e signatários. Neste diploma ficara marcado, 370 léguas a poente do arquipélago de Cabo Verde, o meridiano convencional que partia o globo em dois fusos adjudicados, separada e exclusivamente, às coroas de Portugal e Castela.

Pacheco, sem se referir ao famoso facto nem tampouco à demarcação, omite deliberadamente tudo quanto diz respeito às ilhas e terra firme castelhanas, ocupando-se tam sômente das portuguesas. Numa passagem do *Esmeraldo* freqüentemente citada, e comentada no capítulo IV desta obra, dá  $70^{\circ}$  e  $28^{\circ} 30'$  como ladezas ártica e antártica máximas do Novo Mundo, mas acrescenta que duma e doutra parte não lhe foi visto nem sabido o fim e o cabo. É de notar que, nestas circunstâncias, êle especificasse duas latitudes e as apresentasse como extremas. É que elas eram de terras de D. Manuel: a primeira,  $70^{\circ}$  N, das de Lavrador ou de Côte Real; a segunda,  $28^{\circ} 30'$  S, do Brasil meridional. Para além destes dois limites da altura, o continente era castelhano, e não lhe merecia interesse, do mesmo modo que não nos fala das regiões intercalares inclusas na mesma jurisdição estranha.

Continuando, diz o escritor que atravessando o oceano, de Portugal ou do litoral europeu e africano, directamente a occidente por espaço de  $36^{\circ}$  em longura ou longitude, se encontra a terra navegada pelos navios d'el-rei de Portugal e dos seus vassallos. Eis aqui claramente definida, embora não mencionada, a linha de Tordesilhas, a poente da qual o território já não pertencia a Portugal. Os  $36^{\circ}$  de longura, *que seram seiscentas e quarenta e oito leguas de caminho, contando ha dezoito leguas por graao, e ha luguares algum tanto mais longe*, evidentemente não se medem *ad libitum* de qualquer praia europeia ou africana, mas de um meridiano de referência, que é o de Lisboa. Para o nosso cosmógrafo a divisória passa portanto  $36^{\circ}$  a oeste da capital portuguesa, em números redondos. É a mais antiga definição dela em longitude que se conhece. O cálculo naturalmente foi feito à vista de uma carta de marear em projecção cilíndrica quadrada, como então eram usadas, onde os meridianos são rectas equidistantes e as longitudes se marcam indistintamente em qualquer paralelo: mas não vale na esfera terrestre, na qual os meridianos são círculos máximos, tanto menos espaçados quanto mais se aproximam dos pólos. Daí proveio a expressão *e ha luguares algum tanto mais longe*, com a qual Pacheco quis significar que, se à altura do arquipélago de referência a distância do seu meridiano ao de Tordesilhas orçava por 648 léguas, na equinocial ela era um pouco maior.

A divisória devia marcar-se 370 léguas a occidente das ilhas de Cabo Verde, mas o pacto deixava em claro aquella donde se haveriam de contar. Aos portugueses, desejosos de alargar para o poente a área concedida, convinha escolher a Santo Antão, que não só era a mais occidental como a mais setentrional, conduzindo pelos dois lados a um meridiano mais afastado; mas é possível que Pacheco se não retivesse em chicanas e, fiel ao espirito com que negociou o pacto de Tordesilhas, adoptasse critério menos ambicioso. Vamos ver agora que a longitude lisbonense atribuída à divisória supoem-na referida à ilha de Santiago, situada sensivelmente ao centro do arquipélago e de tôdas a mais considerável.

O problema da localização teórica e prática da linha convencional era mais complexo do que à primeira vista parecia, porque dependia não só da longitude da ilha escolhida, difficil de calcular com alguma segurança, mas também da sua latitude, esta de determinação sufficientemente perfeita, e ainda da relação entre o grau e a légua, sobre a qual nem os mesmos entendidos se entendiam. O autor do *Esmeraldo*, com exactidão inequalada na época e só muito mais tarde excedida, calculava o grau em 18 léguas; mas esta dimensão de 1505 não era provavelmente a de 1494, quando se concluiu o tratado de Tordesilhas, e resultava de medições de rôtas percorridas no decénio de intervalo. O extremo occidental de Santiago está numa ponta dos confins do norte, cuja ladeza de  $15^{\circ} 20'$  é dada com precisão no *Esmeraldo* <sup>(67)</sup>, o que indica ter sido objecto de determinação cuidada. Do mesmo modo aconteceria à sua longura, mas como ignoramos o valor adoptado oficialmente, que seria o mais exacto de todos, vamos deduzi-lo indirectamente da posição da divisória segundo Pacheco. As 370 léguas de afastamento, computado o grau como quere o nosso cosmógrafo e à latitude citada, correspondem a  $21^{\circ} 19'$ ; donde se infere que a ponta occidental de Santiago, deduzindo este número dos  $36^{\circ}$ .



(67) No cap. 28.º do livro 1.º, a pág. 84.

permanece a  $14^{\circ} 41'$  de Lisboa. Ora sua verdadeira longitude é  $14^{\circ} 37'$ , e a pequenez da divergência justifica plenamente nossa suposição: Pacheco devia marcar o meridiano de partição a partir do extremo occidental da ilha principal do arquipélago. Não pensava certamente assim o comum dos portugueses, capazes de apreciar o assunto, que além de preferir Santo Antão como ponto de partida divergiam na dimensão do grau. Os nossos marítimos, efectivamente, mediam-no em 17,5 léguas e neste número, menos deficiente que os de 15 e  $16 \frac{2}{3}$  correntes em Castela, se mantiveram ainda durante mais de meio século. Por efeito dos dois factores apontados, a faxa atlântica portuguesa alargava-se cerca de 2° para o poente da linha definida no *Esmeraldo*, e se ampliavam as terras de Santa Cruz (68).

Santo Amaro, para Pacheco, é o extremo meridional do Brasil, pertencente de direito a D. Manuel. Imagina-o a  $36^{\circ}$  O de Lisboa, quando sua longitude real regula por  $37^{\circ}$  O deste meridiano. A divergência de  $1^{\circ}$  não é grande se atendermos às imperfeições teóricas e práticas dos traçados, nas cartas de marear, e às muitas singraduras percorridas antes de atingido aquele lugar, que até 1505 o foi provavelmente uma só vez. Os mapas versados no presente capítulo, excepto o de Hamy, trazem todos como limite sul da costa brasileira o rio de Cananéa, nome que hoje tem uma ilha e povoação ao sul do Estado de S. Paulo, não muitas léguas distante de Santo Amaro. O rio deve ser um dos que desagüam por ali; não é possível identificá-lo com justeza, mas suas coordenadas não excedem as deste lugar mais de  $1^{\circ}$  de latitude e  $1^{\circ} 30'$  em longitude. Dada sua pequena distância ao rio, é muito provável que fossem descobertas na mesma viagem; todavia os mapas não mencionam a ilha, donde se segue que Pacheco recorreu a outro protótipo, que não carecia de ser muito perfeito para sobrepujar aqueles pobres documentos cartográficos. Em nenhum deles está traçada a divisória, mas não pomos dúvida alguma em que o rio de Cananéa estava situado nela; e sendo provável que nos protótipos donde os mapas derivaram estivesse consignada a linha oficial, e não qualquer outra, seguir-se-hia que era diversa da de Pacheco e passava a poente mais de  $1^{\circ}$ . É manifesto que as caravelas portuguesas não paravam precisamente no ponto onde ela cruza a costa, e continuavam seu caminho sem interrupção. Em 1514 sabemos que elas já vogavam no rio da Prata, mas é plausível que o alcançassem antes da data.

As considerações expendidas acerca do limite meridional do Brasil também valem para o setentrional. A Angra de S. Roque é o último lugar a norte que está nomeado no *Esmeraldo*, bem como nos mapas citados, mas talvez não fôsse o último visitado pelos nossos navios. A ladeza que tem na tábuá é  $3^{\circ} 30' S$ , e a da ilha de Santo Amaro é  $28^{\circ} 30' S$ ; a desta está errada de  $4^{\circ} 30'$  por excesso, e bastaria que a da angra, cuja identificação não conseguimos apurar, o estivesse de  $2^{\circ} 30'$  para por ela passar a divisória de Pacheco. Nos mapas de Canerio e Kunstmann II e III, confeccionados pouco mais tarde do que esta parte do manuscrito, lemos simplesmente S. Roque, em latitudes compreendidas entre  $4^{\circ}$  e  $3^{\circ} S$ . No primeiro, o meridiano de Santo Amaro está a oriente de S. Roque e o contrário sucede nos dois restantes, mas em todos elles os rumos da costa, à medida que avançam para o sul, se tornam muito inexactos, e o mesmo acontece nos dois primeiros perto de S. Roque.

Não é de admirar que a Angra esteja situada à quem da demarcação, e que os navegadores portugueses hesitassem em ultrapassá-la ou se abstivessem de mencionar os descobrimentos para além. O litoral prossegue, para esse lado, na direcção do poente e pouco careciam de velejar para atravessar a linha do defêso; elles sabiam demais que, por sua vez, os castelhanos andavam já por perto e arriscavam-se a encontrá-los. Ao sul do Brasil, em contrario, a costa ofrecia rumos entre sul e sudoeste, e não havia tam cedo probabilidades de topar com importunos.



TOPONÍMIA brasileira do *Esmeraldo*, ao lado de nomes provenientes de expedições directas ao Brasil, inclui outros de diversa origem, nem sempre de fácil destrinça. No segundo grupo estão Pôrto Seguro, devido a Cabral em 1500, e provavelmente a ilha da Ascensão.

Em 13 de Maio de 1500, dia da Ascensão de Cristo, descobriu João da Nova em pleno Atlântico, mas mais próxima da costa africana que da brasileira, uma ilha a que pôs essa denominação; ela acha-se no planisfério de Cantino com a latitude sensivelmente exacta duns  $8^{\circ}$  (69).

(68) Onde Pacheco calculava  $20^{\circ} \frac{2}{3}$  na altura de Santiago, correspondentes a  $21^{\circ} 31'$  na equinocial, os que se serviam da medida corrente do grau contavam  $21^{\circ} \frac{1}{2}$  na altura de S. Antão, que no *Esmeraldo* é  $16^{\circ} 40'$ , e portan o  $22^{\circ}, 07'$  no equador. No *Regimento* de Munich tal altura é  $18^{\circ} N$ , correspondendo a  $22^{\circ}, 23'$  A diferença regula no primeiro caso por  $46'$ , e por  $55'$  no segundo; e como a longitude de S. Antão excede a de Santiago sensivelmente de  $1^{\circ} 19'$ , os dois processos de definir a divisória conduzem a linhas afastadas respectivamente de  $2^{\circ} 5'$  e  $2^{\circ} 14'$ . Sua verdadeira longitude, contada a poente do meridiano de Greenwich, é  $45^{\circ} 57'$  ou  $44^{\circ} 13'$ , segundo se escolhe S. Antão ou Santiago; se contados de Lisboa, estes números diminuem de  $9^{\circ} 11'$ , convertendo-se em  $36^{\circ} 46'$  e  $35^{\circ} 2'$ .

(69) Veja-se o cap. IX, pág. 252.



Não é esta a da nossa tábua, que regista outra com o mesmo nome em 21° S, que alguns chamaram Ascensão pequena, por distingui-la da homónima, e hoje se conhece por Trindade. Sua latitude verdadeira é 20° 32' S, de sorte que o número do *Esmeraldo* apenas a excede em 28', resultado de notável exactidão, já que a coordenada talvez só fôsse determinada uma única vez antes de inscrita, por ocasião da descoberta. A pequena ilha, que não passa de um aglomerado de montes, afasta-se da costa cerca de 11° em longitude ou 200 léguas das usadas em 1505; não podia ser avistada no decurso de uma viagem de reconhecimento. Demais, o calendário separa-a dos lugares da tábua mais próximos, a norte e a sul. Efectivamente estes gozam do patrocínio de Santa Bárbara e Santa Luzia, que se festejam a 4 e 13 de Dezembro, e a Ascensão, desde 1502 a 1505, caíu em Abril ou Maio. Estas razões, a que se pôde juntar a perfeição da latitude atribuída, entre outras muito defeituosas, bastam a justificar a hipótese de ter sido a ilha descoberta por navios destinados à Índia. No entanto não é desrazoado atribuí-lo também aos de Gonçalo Coelho em 1504, no regresso da malaventurada expedição que, segundo narra Góis, partiu em Junho do ano precedente.

Na mesma condição se afigura estar a ilha de Santa Clara, se dermos crédito a indicações do calendário. A santa celebra-se em 12 de Agosto; e os seus três colegas da côrte celestial, mencionados na tábua, que se comemoram neste mês, foram distribuídos muito a norte de Santa Clara. A latitude desta é 24° 40' S, e o mais meridional dos três lugares, Cabo de S. Agostinho, tem apenas 8° 15' S; entre êles e a ilha as invocações sagradas pertencem a Outubro, Novembro e Dezembro, e ao sul apenas aparece uma de Janeiro. A primeira expedição directa ao Brasil achava-se em Agosto de 1501 nas vizinhanças do Cabo de S. Agostinho, e regressou em 22 de Julho de 1502; não se lhe deve atribuir Santa Clara. A segunda expedição directa em 10 de Agosto de 1503 encontrava-se na ilha de Fernão de Loronha, cerca de 21° a norte de Santa Clara; os dois navios de Vespúcio tornaram a 18 ou 28 de Junho de 1504, e a *Lettera* é datada de 4 de Setembro. Também não proveio dêles o nome da ilha; mas êste documento relata infielmente a viagem e é possível que Gonçalo Coelho interviesse no baptismo, quando tornou ao reino. Como, demais, o facto talvez fôsse independente do calendário, e porventura houve terceira expedição de 1504-1505, ficamos na dúvida quanto à origem de Santa Clara.

Excluídos Pôrto Seguro, Ascensão e Santa Clara, é permitido atribuir os 15 nomes restantes a viagens directas ao Brasil, e pergunta-se então quantas e quais elas foram. Respondemos ter havido com certeza duas, aquelas a que acima nos reportamos, podendo dar-se o caso de terceira.

A única designação que o calendário torna incompatível com a primeira, tal como é descrita na *Lettera*, é a da Angra de S. Roque. Com effeito, Vespúcio conta-nos que arribou a 17 de Agosto, por 5° S; o santo festeja-se a 16, e à angra davam os pilotos 3° 30' S, como se vê na tábua. Se acrescentarmos que S. Roque está ausente do planisfério de Cantino, temos motivos suficientes para o não atribuir à primeira viagem directa. Outro tanto sucede à ilha de S. Lourenço, cuja latitude de 4° S a torna coincidente com a de Fernão de Loronha. Descoberta em 1502 por êste cavaleiro, seu primitivo nome foi Quaresma, inserto no planisfério de Cantino; em Janeiro de 1504 já tinha oficialmente o de S. João, mas no intervalo passou pelo de S. Lourenço. Vespúcio narra na *Lettera* que em 1503 a náu capitânia naufragou no dia 10 de Agosto, à vista da ilha onde acabavam de chegar; e daí concluímos que o comandante, para comemorar o desastre sofrido, substituiu Quaresma por S. Lourenço, orago na data.

As duas designações, que encontramos estranhas à expedição de 1501, acrescentaremos as dos três lugares da tábua cujas latitudes excedem 25°, já que acreditamos em que daqui não passou a exploração daquele ano. Vespúcio conta-nos no relato dela que abandonara a costa por 32° S, mas julgamos ter provado no capítulo IX desta obra que não deve ter ultrapassado o Cabo Frio, por 23° S. A latitude dêste promontório no *Esmeraldo* é de 25° S, aproximadamente a mesma em que está o Cabo de Santa Marta, a mais meridional das denominações no Brasil de Cantino, no qual se regista a viagem de 1501. Vê-se que o nome Cabo Frio não lhe pertence, e tampouco os das duas ilhas situadas ao sul dêle e mencionadas na tábua.

No quadro seguinte propomos uma classificação por épocas da nomenclatura brasileira do *Esmeraldo*. Os dois primeiros grupos vão os nomes que há elementos para filiar em visitas ocasionais, e os já constantes do mapa de Cantino; da dúzia restante separamos os posteriores a 1502 daqueles sôbre que não temos notícias seguras. Neste último grupo incluímos o cabo de S. Agostinho, embora o incerto Vespúcio o afirme descoberto em 1501.

# HISTÓRIA DA COLONIZAÇÃO PORTUGUESA DO BRASIL

## NOMENCLATURA DO *ESMERALDO*

Visitas ocasionais	De 1501 a 1502	Posteriores a 1502	Duvidosas
Pôrto Seguro	Aguada de S. Miguel	Angra de S. Roque	Santa Maria da Arrábida
Ilha da Ascensão	Rio de S. Francisco	Ilha de S. Lourenço	Cabo de S. Agostinho
Ilha de Santa Clara?	Angra de todos os Santos	Cabo Frio	Pôrto Real
		Ilha de <i>fernahu</i>	Rio de Santa Luzia
		Ilha de Santo Amaro	Ilha de Santa Bárbara
		Ilha da Ascensão?	Rio dos Refens
		Ilha de Santa Clara	Angra Formosa

### IDENTIFICAÇÕES



OS 18 nomes da tábua subsistem hoje apenas 7 ou 8, aplicados sensivelmente aos mesmos lugares, e a quasi todos os 11 ou 10 restantes é difícil localizá-los. Alguns aparecem em cartas geográficas posteriores, mas em posições que não jogam com as alturas do pólo indicadas; são naturalmente repetições, caso frequentíssimo na nomenclatura brasileira.

**Angra de S. Roque;** lat.  $3^{\circ}30'$  S. Foi certamente descoberta em 16 de Agosto, dia do santo, mas em que ano? Das armadas indianas, depois de 1500 e antes de 1505, a única que tocou no continente americano foi a de João da Nova em 1501, mas no mês de Abril e não de Agosto; não lhe pertence pois o nome S. Roque, aliás ausente do planisfério de Cantino (1502). Mostrámos atrás que tampouco pertence a Fernão de Loronha, já que Vespúcio chegou ao Brasil em 17 de Agosto de 1501 e dá em  $5^{\circ}$  S a latitude mínima da arribada, a-pesar do desejo de alargar o âmbito de suas façanhas; e por outro lado sabemos que a expedição regressou ao reino em 22 de Julho de 1502. Vespúcio, é certo, transpõe o facto para 7 de Setembro; mas dando de barato que tal acontecesse, entre esta data e 16 de Agosto há apenas 22 dias durante os quais era impossível a travessia de S. Roque a Portugal.

Vejam os agora a expedição de 1503, comandada por Gonçalo Coelho, que Góis diz ter largado de Lisboa em 10 de Junho, contra Vespúcio que marca a data de 10 de Maio. Chegada que foi à actual ilha de Fernão de Loronha, conta-nos o florentino ter-se afundado a capitânia em 10 de Agosto, dia de S. Lourenço, separando-se depois os navios em dois grupos; com dois deles ficou Vespúcio e os outros três seguiram ao mando do capitão-mór. Nada mais natural, se as coisas se passaram desta maneira, do que aportar a flotilha principal em 16 de Agosto ao continente, apenas distante da ilha umas 60 léguas; e neste suposto admitiremos que S. Roque foi pela primeira vez visitado em 1503.

Na hipótese, como o naufrágio aconteceu na noite de 10, devemos crer que não desaferrassem antes de 12, havendo pois 5 dias para o percurso até à Angra, no qual serviu de ajuda a forte correnteza marítima que se encaminha para o norte ao longo do litoral. Neste lapso podiam ter andado sem escalas umas 90 ou 100 léguas e alcançado o Estado do Ceará em latitude não muito diferente dos  $3^{\circ}30'$  S do *Esmeraldo*. Caminhando deste ponto extremo para o sul encontram-se várias enseadas, em qualquer das quais é lícito imaginar S. Roque; com certeza porém este lugar nada tem com o cabo a que hoje dão o mesmo nome, contíguo ao qual não há Angra alguma digna do qualificativo. Os mais antigos mapas posteriores a 1502, que são os de Canerio, Kunstmann II e III, trazem simplesmente S. Roque, e em nenhum indica o desenho uma ponta. No terceiro, cuja costa brasileira está traçada com maior perfeição, vê-se nitidamente quanto são distintos o cabo e a Angra. Com efeito, o cotovelo que faz a costa está representado com três facetas; a meridional vem pelo nordeste da *Angra de todos los Santos* até o *Cabo de Santo Agostinho*, mal colocado em perto de  $6^{\circ}$  S; a segunda pelo nordeste até *S.ª Mã da Rabida*, em pouco mais de  $3^{\circ}$  S, e a última pelo oesnordeste até *Sam Roç*, em cerca de  $2^{\circ}$  S, terminando então o contórno bruscamente. Daqui se conclui que Santa Maria da Arrábida deve ser localizada aí pela ponta do Calcanhar ( $5^{\circ}9'$  S), onde é maior a inflexão costeira acima do Cabo de S. Agostinho ( $8^{\circ}21'$  S); ora pouco ao sul da primeira, aflora o actual Cabo de S. Roque ( $5^{\circ}29'$  S), que pertence à segunda faceta e não ao fim da terceira, onde está a Angra. As latitudes defeituosas nesta parte do mapa carecem de correcção aproximada de  $+2^{\circ}$ , a avaliar pela do cabo de S. Agostinho; donde se infere para S. Roque a de  $4^{\circ}$ . Mas não é seguro identificar o cabo com aquela que hoje tem tal denominação, podendo dar-se o caso de ser a actual ponta das Pedras ( $7^{\circ}35'$  S) ou o Cabo Branco ( $7^{\circ}12'$  S); e se assim acontece, o erro das latitudes do mapa desce a









perto de 1° 30', e a de S. Roque sobe aos 3° 30' do *Esmeraldo*. Se pudesse depositar-se confiança nas longitudes de Kunstmann III, como a da Angra ainda é mais oriental que a da Bahia de Todos os Santos, concluiríamos que está a poente da Fortaleza, no Ceará, cuja latitude é duns 3° 40', coincidindo sensivelmente com a da tábuca.

Na lista de alturas do pólo do *Regimento do estrolabio d'Évora* (1518) vem em 5° S os dois lugares *san roque, sancta maria da rabida*, e o mesmo lemos na tábuca análoga do *Livro de Marinharia*, repetição daquela<sup>(60)</sup>; vê-se que então o santo já designava ponto diverso do que dão o *Esmeraldo* e os três mapas. O de Gaspar Viegas em 1534 traz *c. d. s. roque*.

**Santa Maria da Arrábida**; lat. 5° S. Os mapas de Canerio e Kunstmann II, ao norte do *cabo sta Croxe* ou *capo de sancta +*, que é o de S. Agostinho ou outro próximo, trazem *sta maria de rabida* e *s. maria de rapida*; no de Kunstmann III acabámos de ver que este lugar é contíguo à ponta do Calcanhar, cuja latitude é 5° 9' S. É sensivelmente a do *Esmeraldo*, mas no mapa ela está diminuída, do mesmo modo que as circunvizinhas.

A data da descoberta é um tanto incerta, em dia e ano. A festa da Senhora da Arrábida, segundo assevera o cronista fr. António da Piedade, celebra-se na domingo *infra octavam* da Ascensão de Cristo<sup>(61)</sup>; ora de 1501 a 1505 este domingo caiu em dias muito distantes dos de S. Roque e S. Agostinho. Mas os diversos títulos dados à Virgem correspondem quasi todos a invocações locais, sem representação no calendário da Igreja universal, e são variáveis as datas em que se festeja determinada Senhora. É possível pois que Santa Maria da Arrábida fôsse comemorada em 15 de Agosto, dia da Ascensão, dedicado pelos portugueses a numerosas Senhoras. Sendo assim, o lugar foi descoberto um dia antes de S. Roque. Isto quanto à época do ano; quanto a este, não é seguro ter sido 1503, conquanto provável.

**Cabo de S. Agostinho**; lat. 8° 15' S. Se êle era em 1505 o que tem hoje igual designação, o erro da coordenada é insignificante para a época, pois não passa de—6'. Infelizmente não é de rejeitar a suspeita de que a princípio assim chamassem a ponta das Pedras (7° 35' S) ou o Cabo Branco (7° 12' S), porque ambos são igualmente proeminentes e mais orientais que S. Agostinho, e algumas vezes se deslocavam as denominações.

Foi descoberto em 28 de Agosto, cujo orago é o bispo de Hippona, e consoante Vespúcio em 1501, mas a afirmação é de acolher com reserva; pois a *Lettera* oferece exemplos de transposição de factos de uma viagem para a outra, e S. Agostinho pôde pertencer a 1503. Na tábuca do *Esmeraldo* lemos o nome *S. Lourenço*, imposto à ilha de Fernão de Loronha em 1503, quando sabemos que o descobridor lhe deu outro em 1502; e não admira que outro tanto succedesse ao Cabo. Nos mapas de Canerio e Kunstmann II, posteriores a 1504, lemos *cabo de scta croxe* e *capo de sancta +* no extremo oriental do Brasil; o de Kunstmann III, que é português, e os de Vesconti di Maiollo (1519 e 1527), de inspiração espanhola<sup>(62)</sup>, substituem-no por S. Agostinho; o de Turim (1513) inscreve *cabo feroso*<sup>(63)</sup>. Isto prova a indeterminação do acume brasileiro e suas variadas denominações; mas reflectindo em que o mapa de Canerio parece ser o mais antigo depois do de Cantino, duvidamos de que inicialmente no promontório oriental extremo fôsse invocado o Santo Padre da Igreja, e inclinamo-nos a crer que o fôsse a Santa Cruz, cujo exaltação se comemora em 14 de Setembro. As cartas estrangeiras gravadas aumentam a dúvida. A espanhola de Pedro Mártir (1511)<sup>(64)</sup>, bem como as de Waldseemüller (1507, 1513 e 1516)<sup>(65)</sup>, a de Ruysch (1508) e a poma de Schöner (1515)<sup>(66)</sup>, que parecem derivar dos mesmos protótipos em que se inspirou Canerio, trazem Cabo de Santa Cruz. O predomínio do nome não equívale com certeza a maior antiguidade, mas se o último nome obliterou por algum tempo S. Agostinho, não se percebe bem porque este aparece no *Esmeraldo* e está ausente dos mapas posteriores.

**Aguada de S. Miguel**; lat. 10° S. Está bem definida sua posição; pois a foz do actual rio de

(60) A pág. 46 da edição fac-similar do *Regimento* por J. Bensaúde, em Genebra; e a pág. 89 da edição do *Livro da Marinharia*, editado por Brito Rebello, Lisboa, 1903.

(61) *Espelho de penitentes e chronica da provincia de Arrabida*, Lisboa, 1728; parte I, livro I, cap. XVII.

(62) Estão reproduzidos nos dois atlas anexos às memórias apresentadas pelo Barão do Rio Branco ao governo federal suíço, e em Stevenson, *Maps illustrating early discoveries and exploration in America*, New Brunswick, 1903-06.

(63) Encontra-se nas publicações citadas na nota anterior.

(64) Reproduzida no cap. III desta obra, a pág. 177 do 1.º vol.

(65) Damos a primeira neste capítulo; a segunda vem em Bboyd Thacher, *The continent of America*, New York, 1896; a terceira em J. Fischer e R. Wieser, *Die Weltkarten Waldseemüller* (Ilacmilus), Innsbruck, 1903.

(66) Está figurada no cap. VIII, a pág. 212 deste volume.

S. Miguel, onde jaz a povoação do nome, tem  $9^{\circ} 51'$  S. Descoberta por Fernão de Loronha em 29 de Setembro de 1501, como se mostra no capítulo IX, figura em tôdas as cartas geográficas posteriores.

**Rio de S. Francisco;** lat.  $10^{\circ}$  S. O erro por defeito não excede  $30'$ . O rio foi avistado por Fernão de Loronha em 4 de Outubro de 1501, e sempre o vemos nos mapas a partir de 1502. Conquanto esteja perto de  $40'$  ao sul de S. Miguel, a tábua menciona-o antes e com igual latitude, por erro de transcrição.

**Pôrto Real;** lat.  $14^{\circ}$  S. Se este pôrto é a foz do actual Rio Real, onde hoje não há povoação assim chamada, o excesso na altura polar atribuída sobe a  $2^{\circ} 32'$ . O *Regimento d'Évora* estabelece distinção entre *Rio Real*, cuja latitude fixa menos mal em  $12^{\circ}$  S, e *Pôrto Real*, em  $14^{\circ}$  S; entre ambos está a *Baya de todollos santos* que é posta em  $13^{\circ} 30'$  S. O mesmo facto se dá no *Livro de Marinharia* e no *Reportorio dos tempos*. A duplicidade explica-se talvez por estar o pôrto em tábuas antigas com latitude bastante errada, e a mais perfeita determinação de coordenada levar à convicção de que os lugares do rio eram diversos. O mapa de Canerio, os de Kunstmann e o de Turim (1513) trazem Pôrto Real bem ao norte da Bahia de todos os Santos, e na mesma posição o apresentam os dois de Vesconti di Maiollo (1519 e 1527) e o de Gaspar Viegas (1534).

O qualificativo real sugere que o descobrimento do lugar se realizou em data relacionada com el-rei D. Manuel, ocorrendo desde logo as do aniversário do nascimento e da aclamação. A primeira é 31 de Maio, mas neste mês não andariam navios por estes lados; a segunda é 26 de Outubro, à qual não vemos objecção (\*). Hesitamos quanto ao ano. É possível que fôsse 1501; o quadro seguinte mostra concordância satisfatória entre a data da descoberta indicada e os dos pontos vizinhos mencionados no planisfério de Cantino:

S. Miguel . . . . .	29 de Setembro
Rio de S. Francisco . . . . .	4 de Outubro
Pôrto Real . . . . .	26 de Outubro
Bahia de todos os Santos . . . . .	1 de Novembro

Mas a ausência em Cantino é embaraço para aceitar 1501, e preferimos 1503. Póde acontecer que a foz do Rio Real já tivesse sido vista, e até baptizada, no primeiro ano, e fôsse crismada no outro a 26 de Outubro, pois as explorações se faziam nos mesmos meses e não respeitavam as designações anteriores. Oferece-nos um exemplo disto a nossa tábua na ilha de S. Lourenço.

**Angra de todos os Santos;** lat.  $15^{\circ} 40'$  S. Há erro apreciável na latitude que excede  $2^{\circ} 40'$  a da entrada da baía ainda hoje conhecida por esse nome. Foi-lhe dado em 1 de Novembro de 1501 por Fernão de Loronha e já aparece no mapa de Cantino; aliás Vespúcio, no relato da sua quarta jornada, atribui-o à terceira.


**Pôrto Seguro;** lat.  $18^{\circ}$  S. As observações feitas em 27 de Abril de 1500 por Pedro Escolar, piloto-mór de Cabral, e pela do sota-capitão Sancho de Toar, acompanhados do físico astrónomo Mestre João, conduziram a  $17^{\circ}$  de latitude antárctica no Pôrto Seguro de então, com o erro de  $+40'$ . Era o número oficial; todavia a tábua adita-lhe um grau, elevando o erro.

A divergência de  $1^{\circ}$  no *Esmeraldo* é susceptível de várias explicações. A primeira é a mudança do lugar chamado Pôrto Seguro. Sabe-se da *Lettera* que, cumprindo o contracto de arrendamento de Fernão de Loronha, os expedicionários de Gonçalo Coelho construíram uma feitoria fortificada, cuja latitude Vespúcio diz ser  $18^{\circ}$ . É a do Pôrto Seguro da tábua, que não é certo fôsse o mesmo de Cabral, pois as boas condições de abrigo da baía não corresponderiam necessariamente às da erecção duma fortaleza, e compreende-se que os constructores preferissem outro lugar, umas tantas léguas ao sul do primeiro.

Admitindo no entando que os  $18^{\circ}$  se aplicam ao ancoradouro de Cabral, póde ter havido engano de transcrição por desatenção de Pacheco. A tábua não foi revista, e sobejam, em lugares africanos, as diferenças entre seus números e os do texto, conquanto nunca excedentes a  $35'$ . Em lugares brasileiros já notámos um engano na ladeza do Rio de S. Francisco. Se Pacheco tivesse tido ocasião de rectificar as latitudes da tábua, talvez restituísse a de Pedro Escolar.

(\*) Neste dia os *Regimentos* de Munich e de Évora exibem como oragos Vlastásio, papa e mártir, e Amador, bispo, santos que os comandantes dos navios certamente não invocariam.





MAPA ANÔNIMO DE KUNSTMANN II (1505-1506?)

extraído do Atlas zur Entdeckungsgeschichte Amerikas de Fr. Kunstmann, H. von Spruner e G. Thoms





A quem se não contenta com as duas hipóteses aventadas, oferece-se terceira. Se Pacheco acompanhou Cabral, como geralmente se supõe, seguramente soube do resultado das medições; estamos até em que só contra vontade deixou de descer a terra para *pesar o sol* com o astrolábio, a exemplo do que tantas vezes praticara na África, e tanto mais quanto pela primeira vez lhe era facultado pôr pé na parte indiscutivelmente portuguesa do continente, cuja existência lhe fôra revelada *de visu* desde 1498. Não é crível que cinco anos bastassem a varrer de sua memória a ladeza achada em 1500, nem que a substituisse por outra trazida das expedições directas ao Brasil, cujos pilotos não se comparavam na perícia a Pedro Escobar, porventura o melhor do seu tempo. O *Esmeraldo* deveria pois inscrever 17º; se adopta 18º, é porque Pacheco ignorava a medição de 1500, e não assistiu ao achado de Vera Cruz. Em abôdo da hipótese milita ainda outro argumento: a omissão pelo autor do *Esmeraldo* de qualquer referência a tam importante facto, no lance em que discorre sobre a quarta parte do mundo e suas regiões portuguesas. Ele não se esquece da sua viagem clandestina à América em 1498, da qual não resultou descobrimento de terras certamente dentro da jurisdição de D. Manuel; mas mantém absoluto silêncio acerca do de Vera Cruz, julgado desde logo de tanto valor pelos capitães da armada de Cabral que concordaram em privá-la de uma unidade, mandando-a a el-rei como mensageira da feliz nova. No entanto, o descobrimento fôra preparado pela expedição anterior de Pacheco e conseqüentemente devia oferecer-lhe particular interêsse, sendo portanto inexplicável sua estranha reserva. Podemos julgá-lo possuído de tamanha inveja que quisesse encobrir o feito do rival, mais feliz na tentativa de doar novos domínios a seu monarca; mas falecem-nos motivos suficientes para o supôr capaz de tal mesquinhez.

Os cronistas que se occupam da expedição de 1500 são unânimes em dar Pacheco como companheiro a Cabral. É certo que nenhum o menciona no séquito—e tampouco o faz a carta de Pero Vaz de Caminha, onde aliás se citam personagens de bem menor vulto—todos porém o apresentam como principal fautor do apresamento da náu dos elefantes, que foi o prelúdio das façanhas memoráveis de Cochim. Entretanto Castanheda, o primeiro cronista da Índia de cujos textos ou fontes se socorreram abundantemente os demais, é pouco convincente na 1.<sup>a</sup> edição de 1557. Diz elle... *mandou o capitão-moor a Pero dataide que fosse na sua caravela tomar a nao e que fosse coele hũ fidalgo macebo chamado Duarte Pacheco que estava tido em côta desforçado caualeyro e deu-lhe setenta homens....* (68). A qualificação pela idade é imprópria, pois conquanto se ignore quando nasceu Pacheco, em 1500 andava seguramente perto dos 40. Efectivamente, quando em 1488 Bartolomeu Dias, tornando da sua famosa viagem ao extrêmo do continente negro, tocou na ilha do Príncipe, encontrou af o illustre cosmógrafo, impedido por doença séria de se desempenhar do encargo que lhe confiara D. João II de explorar a Guiné (69), e como esta naturalmente não foi sua primeira missão na África, calculamos que então contasse 25 anos. Orçava portanto por 37 em 1500 e não era lícito considerá-lo mancebo. Depois de lhe errar na idade, Castanheda parece apresentá-lo como quem não tinha ainda ao tempo sólidamente firmada sua reputação, quando em verdade talvez nenhum dos seus companheiros se lhe avantajasse em bravura, saber e serviços, qualidades que lhe deviam valer alta situação na armada, nobilíssimo como era de estirpe, do mesmo modo que o indicaram para comandar a expedição clandestina de 1498, e anos depois, uma náu na de Afonso de Albuquerque. Diríamos portanto que a descrição da crónica quadrava melhor a um joven fidalgo homónimo de Pacheco, provavelmente seu parente, o qual o autor tomou pelo próprio quando mais adiante, enumerando os capitães que foram em 1503 ao mando do herói de Ormuz, cita... *Duarte Pacheco de que faley atraz....* (70).

A 2.<sup>a</sup> edição de 1553-54 altera o texto da 1.<sup>a</sup>: *E por isso mandou Pedralvares fazer prestes Pero dataide no seu navio e deu-lhe sessenta homẽs e mandou a um fidalgo chamado Duarte pereira pacheco q̃ fosse coele, e a outro que auia nome Vasco da Silveira ãbos valentes caualeiros* (71). Aquí está identificado o guerreiro, embora haja inversão dos apelidos; mas devemos notar que as alterações introduzidas nesta edição, quanto à expedição de Cabral, não oferecem garantia de exactidão superior à da antecedente. Damos como exemplo o que se passa com a náu perdida em Cabo Verde. Na *princeps*, é do comando de Vasco d'Ataíde e sumiu-se não se sabe como, sem que houvesse tempestade, concor-

(68) Op. cit., livro I, cap. XXXIV, que na edição está numerado erradamente XXXXIV.

(69) Barros, Década I, livro III, cap. 4.<sup>o</sup>.

(70) No cap. LVII do livro I.

(71) No cap. XXXVII do livro I.

dantemente com a carta do verídico Vaz de Caminha, e não reapareceu, como consta da carta escrita em 1501 por D. Manuel aos reis de Castela; na outra, a náu tem por capitão Luís Pires, desgarrou em virtude de tormenta, e arribou a Portugal (\*). Três erros com que se pretendeu emendar a verdade. Se Castanheda se enganou, confundindo dois fidalgos, é natural que os cronistas subseqüentes reíncidissent, tantos são os empréstimos que ále lhes faz.

Seja como fôr, quer Pacheco estivesse no Brasil em 1500, quer nunca lhe pusesse a vista em cima até 1505, pôde-se explicar os 18° em Pôrto Seguro admitindo que êste lugar não era o ancoradouro de Cabral, mas o do fortim de Gonçalo Coelho, cuja latitude foi determinada de novo sem exactidão.

**Rio de Santa Luzia;** lat. 19° 20' S. Não é susceptível de localização segura o rio, descoberto não sabemos em que ano, aos 13 de Dezembro em que se festeja a santa. O nome perdeu-se, e a coordenada indicada está inquinada de êrro talvez superior a 2°. Sendo esta na tábua quasi a média das de Pôrto Seguro e da ilha de Santa Bárbara, devemos procurar o rio entre as duas posições, embora erradas; mas acontece que há abundância dêles.

Os mapas de Canerio e Kunstmann II trazem o *rio de sta Lucia*, logo após o Monte Pascoal, antes dum cabo situado em frente dos Abrolhos, que provavelmente é a Ponta da Baleia (17° 41' S). Vesconti di Maiollo em 1527 apresenta análoga disposição; o *Rio de Santa Lucia* é figurado pouco antes do *cavo dos bassio* (cabo dos baixios), onde no trabalho de 1519 do mesmo vem *basidabrilgio* (baixos de abre os olhos). Pondo fé nestes cartógrafos, podemos identificar o rio com o que desaguá em Caravelas, por 17° 44' S.

O *Regimento d'Évora* traz Santa Luzia em 19° 24' S; o *Reportorio dos tempos* em 19° S; o *Livro de Marinharia* em 19° 40' S.

**Ilha de Santa Bárbara;** lat. 20° 20' S. É sem dúvida a que hoje tem o mesmo nome, cuja latitude de 17° 57' S demonstra na tábua um excesso de 2° 23'. Foi descoberta a 4 de Dezembro, de que é orago a santa, em ano incerto. De passagem notamos que Santa Luzia se celebra 9 dias depois de Santa Bárbara, sendo pois natural que o rio daquela invocação estivesse ao sul da ilha; todavia na tábua sucede o contrário. Seria um accidente da navegação; ou então os lugares não foram baptizados no mesmo ano. Esta ilha vem no *Regimento d'Évora* e no *Reportorio dos tempos* com 20° 1/2; no *Livro de Marinharia* tem 20° 2/3.

**Rio dos Refens;** lat. 24° 40' S. Não conhecemos nem o ano nem o dia em que foi imposta a designação, nem tampouco por quem; parece que ela assinala qualquer caso passado com refens trocados entre indígenas e descobridores. A latitude apontada, diferindo apenas em—20' da attribuída ao Cabo Frio, sugere a identificação com o rio de Macahé, em 22° 46' S; mas se a do cabo está exagerada, pôde acontecer que a do rio seja deficiente, e então é licito subir na pesquisa, desde o de S. João, em 22° 37' S até ao Parahyba do Sul, em 21° 38' S. Seriamos até tentados a preferir êste por ser o mais importante que irrompe nesta parte da costa, se estivessemos certos de ter a grandeza da corrente determinado maior estadia, e provocado o incidente dos refens.

**Ilha de Santa Clara;** lat. 24° 40' S. Como a coordenada é idéntica à do rio dos Refens, para o qual aventamos a identificação com o rio de Macahé, ocorre logo que a ilha de Santa Clara seja a actual de Santa Ana, quasi em frente da foz, de que dista poucos minutos em arco; mas a repetição da latitude na tábua pôde resultar dum engano de transcrição, como a da Aguada de S. Miguel e Rio de S. Francisco.

Nos mapas em que topamos com Santa Clara não vem na altura indicada. O de Gaspar Viegas traz um *J de s. crara* entre *Rio de Janeiro* e *G. dos Reis*, que é a actual Angra (dos Reis); ora qualquer das ilhas situadas entre os dois pontos não tem latitude inferior à de Cabo Frio, e deve ser distinta da Santa Clara da tábua. A respeito do nome já ficou dito o *quantum satis*.

**Cabo Frio;** lat. 25° S. Há excesso de 2°, se pelo nome se entende o promontório, e não a povoação que está uns 5' ao norte. Isto demonstra não ter sido determinada repetidas vezes o que é mais um argumento, embora não decisivo, contra a suposição de ter sido fundada neste lugar, em 1503 e 1504, a feitoria a que se refere Vespúcio. Em 1511 sabemos do *Regimento da náu Bretão*, anteriormente citado, que havia uma feitoria na ilha de Cabo Frio, defronte da povoação.

**Ilha de fernahu?;** lat. 27° S. O texto corrupto nos dois apógrafos do *Esmeraldo* não permite

(\*) No livro I, cap. XXVIII da edição de 1551, e no cap. XXX do livro I da de 1553.



apurar a quem era consagrada, mas a situação na tábua entre Cabo Frio e a ilha de Santo Amaro, onde ainda subsistem as primitivas designações, indica a actual de S. Sebastião (23° 50' S) ou a Grande (23° 15' S), que são as maiores entre os dois lugares.

**Ilha de Santo Amaro;** lat. 28° 30' S. O nome conservou-se, mas a coordenada está acrescida de 4° 30'. Não há engano na tábua, porque o número se repete no texto. Êste grande desvio lembra que a ilha de hoje não seja a de 1505, que se deve procurar mais ao sul. Os mapas de Canerio e Kunstmann II terminam a costa em *Rio Cananor*, e o de Kunstmann III em *Rio de Cananea*, que é a lição correcta; aí cessa o domínio português. Ora o nome Cananéa ainda existe aplicado em 25° de latitude austral, e caminhando para o norte a primeira ilha com que se topa pouco adiante é a de Santo Amaro, que no *Esmeraldo* é o limite do Brasil português; não nos parece portanto que haja margem a dúvida na identificação. Sabe-se que Santo Amaro foi descoberto em 19 de Janeiro, à vista de seu orago, mas o ano é incerto, conquanto posterior a 1502. Provavelmente foi 1504.

**Ilha da Ascensão;** lat. 21° S. Já nos ocupámos suficientemente desta ilha, cujo achado se pôde atribuir quer a Estevam da Gama em 18 de Maio de 1502, quer a Afonso de Albuquerque em 25 de Maio de 1503. A duplicação do nome, numa ilha perto da costa africana e outra perto da brasileira, deu lugar a confusões. Os cronistas narram que João da Nova, ao descobrir a primeira, a chamou da Conceição; depois de vertida em português a carta de João de Empoli, transcrita e discutida no *Sumário*, os nossos autores dão a Afonso d'Albuquerque a paternidade do nome Ascensão, que hoje conserva. O mapa de Cantino mostra porém que ela se deve a João da Nova; dando-lhe a latitude duns 8° S quasi perfeita; e por outro lado há boas razões para supor que o 2.º vice-rei da Índia o impôs à ilha brasileira, cujo paralelo é de 20° 32' S.

**Ilha de S. Lourenço;** lat. 4° S. Já expusemos as vicissitudes por que passou o nome desta ilha, cuja latitude apenas é inferior uns 10' à apontada. Hoje designa-se como de Fernão de Noronha, transformação espontânea de Fernão de Loronha, que foi seu descobridor e primeiro donatário. S. Lourenço não figura em mapa algum que conheçamos; caso se tivesse sumido o *Esmeraldo*, como sucedeu a várias obras atinentes ao Brasil primitivo, não haveria onde buscar confirmação ao naufrágio, narrado por Vespúcio, de uma náu de Gonçalo Coelho, em 10 de Agosto de 1503.

Nos portolanos de Egerton—2803, de factura italiana, conquanto na sua parte americana inspirados em cartas espanholas e talvez em portuguesas, aparecem duas ilhas perto do Brasil <sup>(73)</sup>. A primeira jaz junto do cotovêlo que faz a costa entre 5° S e 8° S; tem ao lado seis ilhéus e a inscrição *s. les insula*. A segunda, de dimensões consideráveis, estende-se alguns graus até o sul do trópico de Capricórnio onde começa, e é designada *insula de s. Joanne baptista*. Muito falseada em dimensões e posição, esta não pôde ser senão a de Loronha cujo nome oficial era S. João, que o cartógrafo por sua conta qualificou de Baptista; deve ser a *ysla descubierta por Portugal do planisfério de Juan de la Cosa*, acrescentado em 1502 <sup>(74)</sup>. A de *s. les* talvez fôsse descoberta em 14 de Março de qualquer ano, pois neste dia o calendário do *Regimento* de Múnich traz *Leo papa e martyr*; mas julgamos mais provável que o cartógrafo visse no modelo donde copiou uns ilhéus com a inscrição espanhola *ysles*, e a interpretasse erradamente *ysle de s. leo*. Calculamos que estes ilhéus, incorrectamente transportados ao sul, sejam os Penedos de S. Pedro, ou de S. Paulo, como querem os ingleses <sup>(75)</sup>.

**Angra Formosa;** lat. 15° S. Deve estar ao norte da Angra de todos os Santos, visto ter latitude inferior de 40', mas caminhando neste sentido por espaço de 1° 30' não vemos nos mapas brasileiros angra alguma digna de registo, muito menos do qualificativo formosa. Presumimos por isto ter havido engano na transcrição da coordenada, devendo ler-se 25° em vez de 15°. Nesta suposição é a actual Bahia Formosa, situada logo ao norte do Cabo Frio, que na tábua têm os mesmos 25°. Esta angra falta nos mapas examinados neste capítulo, mas outros posteriores a trazem como *golfo fermoso*; tais os de Vesconti di Maiollo (1519) e de Turim (1523).

~~~~~

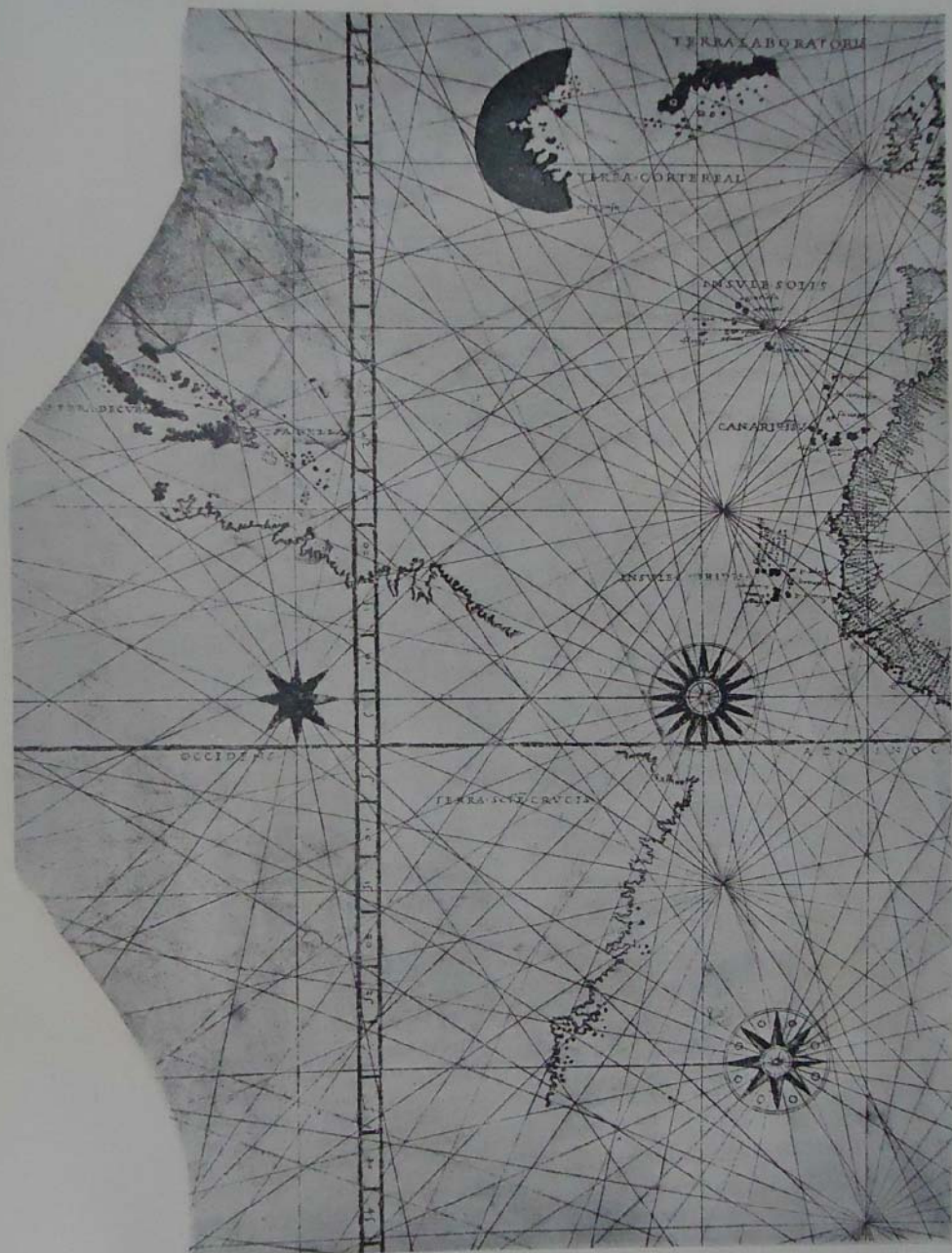
<sup>(73)</sup> Veja-se a reprodução no cap. III desta obra.

<sup>(74)</sup> Está parcialmente figurado no cap. III da presente obra.

<sup>(75)</sup> Estas rochas estereis e de ruim acesso foram descobertas em 1511, ao que diz Barros, por Jorge de Brito, capitão da náu S. Pedro na armada de Garcia de Noronha (Década II, livro VII, cap. 2.º). Na reprodução que dá G. Marcel, no *Atlas* já citado, do mapa de Gaspar Viegas elas são designadas *penedos de s. pedro*, mas na cópia colorida existente na *Sociedade de Geografia de Lisboa* está inscrito *penedo loronha*. Esta divergência, inexplicável e de que nenhuns vemos confirmação, pôde atribuir-se a alteração fácil da palavra Noronha em Loronha; o cartógrafo devia pôr aos penedos o nome de Garcia de Noronha, e confundiu-o com o de Fernão de Loronha, apostro numa ilha próxima. Mas se *loronha* foi escrito conscienciosamente, a descoberta retrocede 9 anos, tendo-se realçado em 1502, quando Fernão de Loronha achou a ilha do seu nome que a princípio se chamou Quaresma, S. Lourenço e S. João.







O litoral do Brasil no mapa de auctor desconhecido pertencente ao dr. E. T. Hamy  
(O recorte litorâneo, sensivelmente o mesmo do mapa de Candeio, aparece despido de nomenclatura)





## V—O MAPA DE CANERIO



À perto de 34 anos encontrou-se inesperadamente, no rico Arquivo do Serviço Hidrográfico da marinha francesa, um grande mapa manuscrito em bom estado de conservação, que aí permanecia sepultado desde 1669. Procedendo Ernesto Gallois a seu exame, reconheceu que era um portulano ou carta de marear dos princípios do XVI<sup>o</sup> século, que representava o mundo de que então havia notícias e se inspirava em modelos portugueses, conquanto debuxado pelo genovês Nicolau de Canerio. Os resultados do estudo do ilustre cartólogo foram publicados num escrito de 1890, acompanhado da imagem de todo o pergaminho (17). Mais tarde o reproduziu Gabriel Marcel na parte americana, e integralmente Stevenson em fotografias, a que juntou extensa memória. Se hoje há reparos a fazer ao primeiro trabalho analítico, o último então carece de ser inteiramente refundido, ao menos no que respeita ao Brasil, tantos são os desconcertos que o desfeiam.

A preciosa peça está assinada.

Faltam a data e o local da feitura, o qual geralmente se crê ser Lisboa, embora sem justificação; nós já fixámos em 1505-1506, contra o parecer comumente seguido, a época do mais tardio protótipo consultado.

É o único trabalho em que o genovês conseguiu legar aos vindouros o testemunho da sua destreza de fabricante e iluminador de cartas geográficas, espécie não rara naquela era remota em que escasseavam os verdadeiros artistas compositores. Sua reputação tem sido muito exagerada, a avaliar pela obra. Stevenson, avultando-lhe os merecimentos, faz d'ele um autêntico cartógrafo, compilador consciente e sabedor, chegando até a imaginá-lo consultando o seu Ptolomeu em latim; Dencé, então, não está com meias medidas e alça-o a inovador arrojado, conferindo-lhe as honras de uma nova concepção da Ásia, diversa da do alexandrino e conforme, não às noções dos portugueses cujos descobrimentos consigna, mas às narrativas dos viajantes medievais italianos (18). ¡Nunca o modesto desenhador se viu guindado a tamanha altura!

Se pelo lado material o planisfério está bem acabado, a-pesar-de inferior ao de Cantino, desmerece bastante na exactidão, mesmo levando em conta a época, em que eram recentes e portanto mal conhecidos os descobrimentos registados. A África é distendida para leste, mais que no doado ao príncipe d'Este, consoante usavam os primeiros cartógrafos quinhentistas; a Indochina aparenta o desmedido alongamento do costume, mas é sobretudo no Brasil que a imperfeição se revela flagrantemente. O contorno segue sensivelmente por norte-sul desde o cabo onde está implantada a bandeira das quinas até a altura do Cabo Frio, cuja inscrição é omitida, e aí, em vez de inflectir a poente, continua a correr na mesma direcção até ao termo meridional, onde se vê outra bandeira. A terra de Santa Cruz está muito puxada ao sul, com latitudes exageradas; no ponto extremo, *Rio de Cananor*, o erro sobe a 12°. É manifesto que Canerio só teve à vista cópias mal cuidadas de modelos oficiais, pois nestes os rumos e as alturas do pólo pouco se afastavam da realidade.

É opinião corrente que este mapa não passa duma cópia do de Cantino com alguns acrescentamentos, ou, mais apropriadamente, que na parte comum se inspiraram seus autores no mesmo protótipo. Mas não é verdade. Pondo de parte o Brasil, reconhece-se que as denominações africanas, menos abundantes em Canerio, divergem bastantes vezes; e tanto basta para excluir a identidade de origem, que também é contrariada por outras dessemelhanças. Comtudo as matrizes, se diversas, ofereciam grandes analogias.

No centro da África vê-se uma área circular representando um hemisfério terrestre, no qual Gallois julgou reconhecer os contornos da Ásia, lançados à maneira ptolomaica, ao passo que no corpo do mapa o são à maneira portuguesa mais exacta. Para explicar a anomalia, o crítico francês aventa que seja um aditamento posterior à ultimização; e Dencé limita a divertida hipótese do pobre Canerio querendo assim opor engenhosamente a recente concepção à antiga e errónea. O meio globo está cheio de ilhas e terras imaginárias, e na fotografia de Stevenson não vemos claramente que

(17) *Une nouvelle carte marine du XVI<sup>e</sup> siècle, le portulane Nicolas de Canerio*; Lyon, 1889.

(18) *Les origines de la cartographie portugaise*; Gand, 1906, pags. 14 e 16.

reproduza a aberração do alexandrino; provável é que o artista o copiasse inconscientemente de outros trabalhos.

Construído na projecção quadrada das cartas de marear, o mapa tem 22 rosas de vento (4 sem as usuais estrelas) de que irradiam linhas de rumo. Está riscada a equinocial, mas nenhum paralelo, faltando até os trópicos. Não há meridianos, salvo se quisermos benévola e considerarmos como tais três rectas avulsas, perpendiculares ao equador, mas cuja presença é inexplicável pelos lugares que atravessam. Nota-se a ausência da linha da demarcação. Dos lugares terminais nomeados no Brasil, está o setentrional, *Sam Rocho*, a poente do meridional *Rio de Cananor*, quando devia succeder às avessas, se é que não coincidiam sensivelmente seus meridianos com a divisória. Ao lado d'êste rio passa uma das três rectas acima mencionadas, que seríamos tentados a tomar pela de Tordesilhas se não estivesse a nascente da terra de Côte Real, que todos ao tempo incluíam na esfera portuguesa.

Há 7 escalas de distâncias, não numeradas e graduadas em divisões, cada uma das quais ainda é repartida em 5 pontos; e uma escala de latitudes, no bordo ocidental do mapa, numerada de grau em grau em ambos os hemisférios, a partir do zero equatorial. Nem nesta, nem nas outras, são as divisões uniformemente iguais, provindo talvez o facto da irregular contracção do pergaminho; para mais, não jogam as duas espécies de escalas. Medições, feitas na boreal de latitudes e na que se vê no canto superior esquerdo, conduzem a equiparar 10° a 16 divisões, ou 80 subdivisões últimas. Não sabemos a dimensão do grau adoptado por Canerio, e apenas que os espanhois o avaliavam em 60 milhas ou 66 <sup>2</sup>/<sub>3</sub>, e os portugueses em 70, resultando daí para a subdivisão respectivamente 7 <sup>1</sup>/<sub>2</sub>, 8 <sup>1</sup>/<sub>2</sub> e 8 <sup>3</sup>/<sub>4</sub> milhas, valores todos inadmissíveis. Provavelmente ela era de 10 milhas, consoante o costume dos cartógrafos italianos, mas isto prova que Canerio não recorreu, durante o desenho, àquelas escalas cuja função parece meramente decorativa.

A nomenclatura está quasi tóda estropiada; para a decifrar torna-se ocasionalmente mister recorrer a mapas posteriores. A maior parte dos autores que se occuparam dela, alheios à nossa língua tanto quanto o genovês, nem sempre a interpretam bem e, desconhecendo a vida portuguesa, cáem por vezes em afirmações singulares. HARRISSE e STEVENSON, por exemplo, derivam resolutamente *sta maria da rabida* do convento de franciscanos que funcionava em Palos sob a égide desta Virgem e onde Colombo foi encontrar o melhor auxiliar da sua primeira viagem à América; isto é, imaginam o capitão português, que impôs o nome, comemorando o feito de um país rival, demais valendo-se dum pormenor ignorado da grande maioria dos coevos, quer portugueses, quer castelhanos (79). Semelhante despautério não lhes ocorreria se soubessem que o culto de Nossa Senhora da Arrábida já florescia em Portugal ao desabrochar o século XVI, sendo até mais antigo que na Espanha, se há pôr fé nas crónicas.

Uma das deficiências do mapa está na ausência de designação de qualquer ilha, havendo já muitas descobertas, e a sua pobreza na de cabos, dos quais se menciona o *Cabo sta croche*. O de Kunstmann III, com metade dos nomes, traz quatro.

EXPLORAÇÕES  
LITORÂNEAS  
REGISTADAS  
POR CANERIO



MAIS interessante dos problemas suscitados por êste mapa consiste em discriminar as diversas viagens de que deriva sua nomenclatura. Infelizmente são tam escassas e incertas as noticias escritas acerca delas que o problema ficaria inteiramente em aberto, se não fora tal ou qual auxilio do calendário donde se pôde, à vista dos santos invocados nas denominações, inferir quais os dias do ano em que foram impostas. Contudo a applicação d'êste critério nem sempre conduz a resultados seguros, porque a personagem sacra não está necessariamente ligada à data em que a festejam; além disto, como as visitas ao litoral brasileiro se faziam regularmente nos mesmos meses, acontece que, sabido embora o dia do mês, fica por vezes indeterminado o ano.

Abstrahndo de dois nomes pertencentes a Cabral, *porto seguro* e *mant passqual*, inscreve o

(79) HARRISSE, op. cit., pág. 426, nota 77; STEVENSON, na memória citada, na nota 10.



## A EXPLORAÇÃO DO LITORAL DO BRASIL NA PRIMEIRA DÉCADA DO SÉCULO XVI

genovês 37 cuja colocação na costa está longe de se ajustar às datas agiológicas, e supõe evidentemente mais do que uma exploração. Ora, além da de Fernão de Loronha entre 1501 e 1502, só sabemos da de Gonçalo Coelho, iniciada em 1503; há pois que verificar se as duas bastam a explicar a nomenclatura.

Na primeira aportaram os navegantes em 17 de Agosto, ao que diz Vespúcio na *Lettera*, e nós estabelecemos fundadamente no capítulo IX que abandonaram a costa aí por 25 de Fevereiro; o primeiro ponto visto está um tanto ao norte do Cabo de S. Agostinho e o último não desce de Cabo Frio. Segue-se daí que as designações de Loronha, entre estes limites, devem corresponder a santos festejados entre 17 de Agosto e 25 de Fevereiro, e efectivamente verificamos no capítulo citado que obedecem a esta condição as constantes no planisfério de Cantino.

As que se inscrevem ao sul de Cabo Frio não são de atribuir a este descobridor. Da viagem de Gonçalo Coelho, inexacta e incompletamente narrada na quarta jornada da *Lettera*, apura-se apenas que a 10 de Agosto o fidalgo estava na actual ilha de Fernão de Loronha, ignorando-se quando e em que lugar findou sua missão. Com tam pobres dados vamos proceder à análise da toponímia de Canerio.

Pouco ao norte do *Cabo sta Croxe* (Santa Cruz), que é o actual de S. Agostinho senão outro próximo, se lê *Monte de sam vicenso*, mártir ou prégador festejado em 22 de Janeiro ou 5 de Abril. Ora Fernão de Loronha, chegado ao Brasil em Agosto de 1501, estava em Janeiro de 1502 muito ao sul da Bahia e no fim de Março devia ter largado da sua ilha para Portugal, não sendo crível que retrocedesse para o continente; Gonçalo Coelho em 10 de Agosto de 1503 naufragou nesta mesma ilha, que não dista muito daquele monte. Parece portanto desarrazoado imputar seu nome a qualquer destes capitães.

Continuando costa abaixo, entre *Rio de sam fransesco* e *baie de tuti li santi*, descobertos por Loronha em 4 de Outubro e 1 de Novembro, figura a denominação *Rio de sam ieronimo*, santo cuja festa se celebra em 30 de Setembro. Ela não pertence certamente a Loronha, mas talvez a Coelho, que neste dia estaria à vista do rio. Logo adiante da Bahia, lemos as três inscrições seguintes, às quais vão juntas as datas dos santos respectivos, conforme os calendários dos *Regimentos* de Múnich e d'Évora:

|                                                  |                                                            |
|--------------------------------------------------|------------------------------------------------------------|
| <i>Rio de sam iacomo</i> (S. Tiago)              | 25 de Julho (M, E)                                         |
| <i>Rio de sto agustino</i>                       | 28 de Agosto (M, E); 28 de Fevereiro (M)                   |
| <i>Rio de sta lena</i> (S. <sup>ta</sup> Helena) | 17 de Agosto (E); 21 ou 22 de Maio (M, E); 15 de Abril (E) |

Examinando a coluna da direita, apura-se que as designações à esquerda não são de Loronha, nem de Coelho. Aquele arribou em Agosto de 1501 e fundeu na Bahia em 1 de Novembro, e em 25 de Julho de 1502 já tinha tornado a Portugal. Este naufragou em S. Lourenço aos 10 de Agosto de 1503, e não podia ter percorrido em 7 dias, e com escalas, os 11° ou 12° de latitude que separam desta ilha o rio de Santa Helena. Dando de barato todavia a insignificância destas reflexões, resta explicar como S. Agostinho está intercalado entre Santa Helena e S. Tiago, que se festejam em datas anteriores, a primeira de 11 dias e a segunda de 34.

Prosseguindo na nossa digressão, passamos a outro grupo de inscrições, que também acompanhamos com os dias dos santos comemorados:

|                              |                                                                                                    |
|------------------------------|----------------------------------------------------------------------------------------------------|
| <i>Rio de sta lucia</i>      | 13 de Dezembro (M, E)                                                                              |
| <i>Serra de sam tomé</i>     | 21 de Dezembro (M, E)                                                                              |
| <i>Alapego de sam paullo</i> | 22 de Março; 29 e 30 de Junho (M, E); 10 de Janeiro (M) e 25 (M, E);<br>7 de Junho (M) e 26 (M, E) |
| <i>Rio dos Refens</i>        |                                                                                                    |
| <i>Baia de reis</i>          | 6 de Janeiro (M, E)                                                                                |

A palavra *Alapego*, sobre que se têm bordado fantasias, é corrupção de arquipélago, e este devia constar da actual ilha de S. Ana e de 3 ou 4 ilhéus que a ladeiam. Não é de conceder a paternidade do nome a Loronha nem a Coelho. Os dois anteriores, conquanto a rigor explicáveis pela viagem do primeiro capitão, provavelmente não lhe pertencem, porque ele nos princípios de Fevereiro

se encontrava bastante próximo do actual Cabo de S. Tomé, tendo abandonado a costa em 25 do mês; e se acreditarmos em Vespúcio, a latitude atingida em 15 de Fevereiro computaram-na em nada menos de 32°. Quanto ao último, indiscutivelmente pertence à actual Angra dos Reis, ao oeste de Cabo Frio, donde não passou Loronha. As três são provavelmente de Coelho, cuja viagem contudo não justifica a intercalação do *Alapego*, qualquer que seja o dia escolhido para *sam paulo*.

Dêstes factos se infere que, além das expedições discutidas, houve outra ou outras, no decurso das quais foi imposta a meia dúzia de designações que chamaram nossa atenção. Duas objecções contudo se podem contrapor. A primeira é que nem sempre se recorria ao calendário, e algumas vezes aos nomes das caravelas da esquadilha. Isto aconteceria porventura com S. Tiago e S. Vicente, este padroeiro de Lisboa e aquele dos batalhadores portugueses, sob cujo patrocínio não raro os acobertavam os donos de navios<sup>(60)</sup>. A segunda está em que talvez algumas denominações fôsse applicadas no regresso de Coelho, que navegou em condições desconhecidas, através de naufrágios e com arribadas forçadas. É possível assim que tivesse nomeado o Arquipélago de S. Paulo em Março ou Junho, embora isto seja de estranhar, porquanto já devia ter passado à vista das ilhas quando desceu ao longo da costa, da qual só distam umas 3 milhas. Mas é necessário admitir, em seguida, que chegou ao Rio de Santa Helena em 17 de Agosto, e ao de S. Agostinho em 28; ora se as duas arribadas, a 11 dias de intervalo e em dois pontos muito próximos, não são de rejeitar, tornam-se inverosímeis quando se reflecte que foram acompanhadas de novo baptismo dos rios, diante dos quais desfilou no percurso descendente.

A fragilidade da hipótese combatida, que tenta ligar tôda a nomenclatura às duas expedições de 1501 e 1503, aumenta ainda quando se atenta na invocação de Nossa Senhora da Graça em dois lugares distantes de Canerio, uma vez adiante de *Sam Rocho* e outra numa serra situada entre *Rio de sam francesco* e *Porto real*. A festa desta Senhora variava com as localidades, e ignoramos quando a celebravam os marítimos daquele tempo; é admissível que fôsse na Visitação da Virgem, em 2 de Julho, ou na Assunção, em 15 de Agosto, ou na Natividade, em 8 de Setembro. A Coelho em 1503 se devem, cremos nós, o *Sam Rocho* e *Santa maria de gracia*, e neste caso temos de aceitar 15 de Agosto para data da festa; não pôde pois ser outra a que corresponde à *Serra de sta maria de gracia*. Como o navegante não finha o dom da ubiqüidade, se este nome lhe pertence, foi imposto em 1504, quando voltava; segue-se que na ida navegou bastante longe da costa, pois não viu as montanhas. Mas neste caso não se justificam em 28 e 17 de Agosto os rios de S. Jerónimo e Santa Helena, cujo baptismo devia ser anterior ao da Serra. Se este foi a 8 de Setembro, hipótese compatível com o dos rios, resta explicar na mesma data do ano Nossa Senhora da Graça, contígua a S. Roque, que é em 16 de Agosto, e antes de Nossa Senhora da Arrábida.

A análise precedente põe-nos em presença de outras visitas a portos brasileiros além das duas mencionadas por Vespúcio e Góis. Não podendo atribuí-las tôdas a náus desgarradas, cujo destino era a Índia, pois como a de Rui Mendes em 1504, somos forçados a admitir uma ou mais expedições directas ao Brasil, as quais, como é sabido, nem sempre respeitavam as denominações adoptadas nas antecedentes. O contracto de arrendamento de Santa Cruz a Loronha previa três: a primeira flotilha saíu em 1503; é possível que o arrendatário não armasse segunda em 1504, atendendo ao atrazo no regresso da primeira, mas não vemos por que excluí-la em 1505, último ano do contracto.

No quadro seguinte esforçámo-nos por classificar a nomenclatura de Canerio dependente do calendário, distribuindo-a, aliás hesitantemente, em 4 grupos. No 1.º, excluídas as duas de Cabral, vão as designações que com certeza procedem de Loronha; no 2.º as duvidosas, que tam lícito se afigura impular-lhe como a Coelho; no 3.º as que calculamos pertencer a este capitão, e finalmente no 4.º as demais, quer sejam dêle, quer de outros:

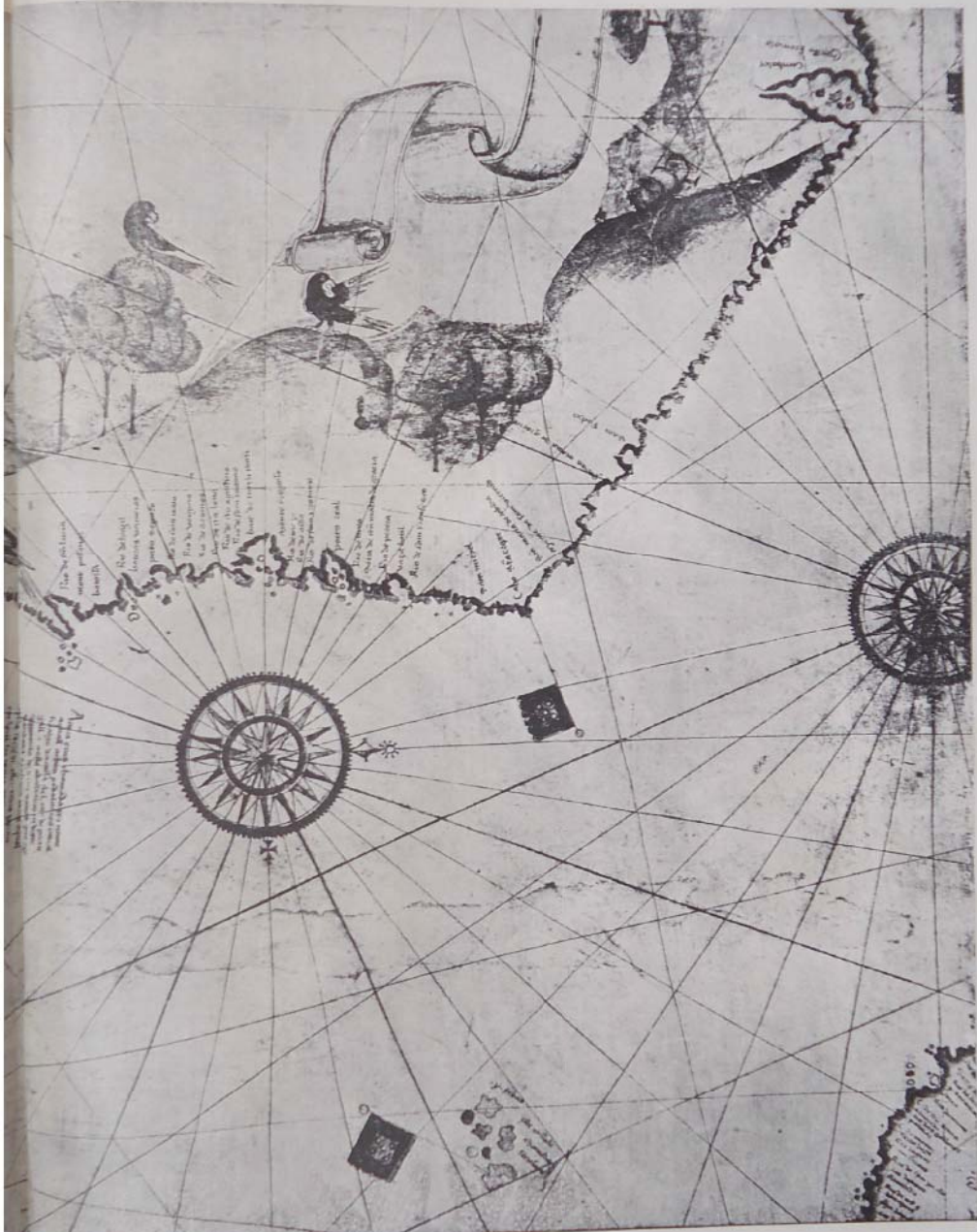
<sup>(60)</sup> Enquanto no relato da 3.ª navegação da *Lettera* Vespúcio declara ter dobrado o cabo a que puseram o nome de S. Agostinho, nas *Quatuor navigationes*, que não parece tradução do mesmo exemplar da *Lettera*, por duas vezes se lhe chama *Sancti Vicentii Campus*, designação evidentemente imprópria para um cabo. Esta confusão sugere que S. Vicente foi nome imposto por Loronha, não ao cabo mas a outro lugar, ou então, como em Vespúcio não são de espantar as transposições, que êle pertencesse a Coelho. O mártir, contudo, é de Janeiro, e os navegantes andaram por aquela costa em meses dêle afastados; talvez uma das caravelas da expedição se chamasse S. Vicente.











Las Islas Canarias  
son por su  
situación  
muy  
fuerza

A  
Las Islas Canarias  
son por su  
situación  
muy  
fuerza





A EXPLORAÇÃO DO LITORAL DO BRASIL NA PRIMEIRA DÉCADA DO SÉCULO XVI

| Nomes                               | Loronha        | Loronha ou Coelho | Coelho         | Coelho ou outros                       |
|-------------------------------------|----------------|-------------------|----------------|----------------------------------------|
| <i>Santa maria de gracia</i>        |                |                   | 15 de Agosto?  |                                        |
| <i>Sam Rocho</i>                    |                |                   | 16 de Agosto   |                                        |
| <i>Monte de sam vicenzo</i>         |                |                   |                | 22 de Janeiro, 5 de Abril              |
| <i>Sta maria de rabida</i>          |                |                   | 15 de Agosto?  |                                        |
| <i>Cabo sta croxe</i>               | 14 de Setembro |                   |                |                                        |
| <i>Sam michel</i>                   | 29 de Setembro |                   |                |                                        |
| <i>Rio de sam francesco</i>         | 4 de Outubro   |                   |                |                                        |
| <i>Serra de sta maria de gracia</i> |                |                   |                | 2 de Julho, 15 de Agosto, 8 de Set.º?  |
| <i>Porto real</i>                   |                | 26 de Outubro?    |                |                                        |
| <i>Rio de sam ieronimo</i>          |                |                   | 30 de Setembro |                                        |
| <i>Baie de tuti li santi</i>        | 1 de Novembro  |                   |                |                                        |
| <i>Rio de sam iacomo</i>            |                |                   |                | 25 de Julho                            |
| <i>Rio de sto : gustino</i>         |                |                   |                | 28 de Agosto                           |
| <i>Rio de sta lena</i>              |                |                   |                | 17 de Agosto?                          |
| <i>Rio de vergine</i>               |                |                   | 21 de Outubro  |                                        |
| <i>Rio de sam ioam</i>              |                |                   | 14 de Novem.º? |                                        |
| <i>Rio de sta lucia</i>             |                |                   | 13 de Dezembro |                                        |
| <i>Serra de sam tomé</i>            |                |                   | 21 de Dezembro |                                        |
| <i>Alapego de sam paullo</i>        |                |                   |                | 30 de Junho, 22 de Março, 10 de Jan.º? |
| <i>Baie de reis</i>                 |                |                   | 6 de Janeiro   |                                        |
| <i>Pinachullo detentio</i>          |                |                   |                | 25 de Fevereiro?                       |
| <i>Rio iordam</i>                   |                |                   | 13 de Janeiro  |                                        |
| <i>Rio de sto antonio</i>           |                |                   | 17 de Janeiro  |                                        |
| <i>Porto de sam sebastiam</i>       |                |                   | 20 de Janeiro  |                                        |
| <i>Porto de sam vicenzo</i>         |                |                   | 22 de Janeiro  |                                        |
| <i>Rio de Cananor</i>               |                |                   |                | 29 de Fevereiro?                       |



ENTAREMOS identificar os lugares de Canerio, omissos no *Esmeraldo*, cujas latitudes muito e desigualmente errôneas se nos tornam inúteis (21).

IDENTIFICAÇÕES

**Santa maria de gracia**—Nossa Senhora da Graça. Não nos basta o nome para determinar o dia do ano em que foi descoberto este lugar, visto como ignoramos quando os marítimos portugueses festejavam esta senhora; pôde ser que na Assunção, em 15 de Agosto, sendo talvez avistado por G. Coelho em 1503. Na mesma posição, logo após S. Roque, traz Kunstmann III *Sta m datalaya*; ora Nossa Senhora da Atalaia é muito festejada pelos lisboetas na Assunção.

**Monte de sam vicenzo**—Monte de S. Vicente. O baptismo, se determinado pelo calendário, realizou-se em 22 de Janeiro ou 5 de Abril, sendo o padrinho desconhecido. A favor da primeira data aduziremos, sem convicção, que algures ao norte e não longe do Cabo de S. Agostinho, havia um pôrto chamado de S. Sebastião, onde arribou Tristão da Cunha em 1506; ora este santo celebra-se a 20 de Janeiro. Canerio, do mesmo modo que os dois Kunstmann, traz o monte imediatamente antes de *Sta maria de rabida*, e este lugar é contíguo à Ponta do Calcanhar, como se vê claramente de Kunstmann III. Segue-se que S. Vicente designa qualquer dos môrros pouco elevados que correm desta ponta no espaço dumas 50 milhas.

**Cabo sta croxe**—Cabo de Santa Cruz. Desconfiamos de que assim chamou Loronha ao promontório oriental da costa, e não S. Agostinho, como quere Vespúcio. O primeiro nome, provavelmente

(21) Socorremo-nos na tentativa não só do *Atlas do Brasil* do Barão Homem de Melo, mas das cartas brasileiras do Almirantado Britânico, das do Almirante de Jaceguay, de Conrado Niemeyer e de várias outras, existentes na Biblioteca Nacional do Rio de Janeiro.

mais antigo, aparece em Canerio, Kunstmann II e nos primeiros mapas estrangeiros; o segundo no *Esmeraldo* e em Kunstmann III; e nas *Probanzas del fiscal*, do processo entre Diego Colombo e a coroa castelhana, são dados os dois como equivalentes. As festas da Santa Cruz são três: Invenção, a 3 de Maio; Invenção do sinal da Cruz, a 7 de Maio, e Exalçamento, em 14 de Setembro; ora como Loronha e Coelho só andaram por estas paragens depois de 10 de Agosto, a data da descoberta só pôde ser a terceira. Na localização hesitamos entre o Cabo de S. Agostinho, o Cabo Branco e a Ponta das Pedras, por serem estas duas últimas mais orientais que o primeiro.

**Vazia barril**—Vasa-barris. A circunstância de faltar o qualificativo de rio, tanto neste mapa como no Maiollo de 1527 e no de Turim, não exclui que o seja, pois no de Gaspar Viegas vemos em idêntico lugar *R. de vazabarris*. O que modernamente assim se chama, ou Ipiranga, desemboca entre as fozes dos Cotinguiba e Real, mas não é o mesmo de Canerio. Efectivamente, entre o *Rio de sam francesco* e *Porto real* aparecem por ordem *vazia barril*, *Rio de perera* e *Rio de caxa*; ora na costa de Sergipe desaguiam pela mesma ordem, o Japarutaba, o Cotinguiba e o Vasa-barris. Daqui concluímos que ao primeiro e não ao último cabe a denominação de Canerio. Algumas vezes, como é sabido, elas se deslocavam. Ignoramos quando foram descobertos tanto este rio como os dois seguintes.

**Rio de perera**—Rio do Pereira. Este rio, provavelmente o Cotinguiba, vem em Viegas como nós o lemos, e recorda um tripulante não sabemos de que expedição. Para Stevenson, alheio ao português, é o Rio das peras, fruto exótico no Brasil, que com certeza aí não se encontrava ao tempo.

**Serra de sta maria de graçia**—Serra de Nossa Senhora da Graça. Este nome, que se lê também nos Maiollos de 1519 e 1527, e simplificado no de Turim, já não figura no de Viegas. Designa a serra de Itabaiana, bem visível da costa. É duvidoso, como já vimos, o dia 25 de Agosto para o do descobrimento, cujo ano não é sabido.

**Rio de caxa**—Rio das Canafístulas. Deve ser o actual Vasabarris este rio, cujo nome está ininteligível em Viegas e no mapa de Turim. *Caxa* é corrupção de cassia, que em italiano designa a canafístula, fava medicinal cuja abundância nas margens determinou o qualificativo. Se os marítimos portugueses lhe chamavam também caxa, ou se Canerio copiou dum modelo italiano onde a palavra estava traduzida, é questão que fica por resolver. O nome pôde bem fillar-se na expedição de Loronha, já que Vespúcio na 3.<sup>a</sup> navegação da *Lettera* se refere a um lugar onde achou muita canafístula de grandes dimensões.

**Rio de sam ieronimo**—Rio de S. Jerónimo. Foi descoberto em 30 de Setembro, e não de 1501 porque Loronha em 4 de Outubro pairava junto do Rio de S. Francisco, muito ao norte. Presumimos que o tradutor da Vulgata foi invocado por Coelho em 1504, e que o rio seja o Itapicurú, já que é o mais importante a seguir ao Real.

**Rio de Oido**—Rio da dúvida. Nossa lição é a dos mapas de Turim e Viegas, que entre o Rio de S. Jerónimo e a Bahia dão apenas o *da duvida*, estropiado em *de vidoa* por Maiollo em 1519. Daí concluímos ser o Inhambupé, principal entre o Itapicurú e a Bahia. Não se sabe quando foi avistado pela primeira vez este rio, nem o seguinte.

**Rio de mezo**—Rio do Meio. A colocação identifica-o com o Jacupé. Maiollo, que em 1519 traz nesta região apenas *de vidoa*, suprime-o em 1527, substituindo-o por outro *de mezo*.

**Monte fregosso**. Por preceder imediatamente a Bahia deve ser um dos montes de Assú das Tórres, senão o môrro de Mossurandupió.

**Os 6 rios entre Bahia e Pôrto Seguro**. Para os identificar, entre muitos que aí irrompem, vamos juntar em quadro comparativo às denominações de Canerio as de Gaspar Viegas no mesmo trecho da costa:

| Canerio                                     | G. Viegas                  |
|---------------------------------------------|----------------------------|
| <i>Rio de sam iacomo</i> —de S. Tiago       | <i>tinharé</i>             |
| <i>Rio de sto agustino</i> —de S. Agostinho | <i>s. giam</i> (S. Julião) |
| <i>Rio de sta lena</i> —de Santa Helena     | <i>srra alta</i>           |
| <i>Rio de sexmos</i> —dos Cosmos            | <i>R. de sãtagostinho</i>  |
| <i>Rio de vergine</i> —das (11 mil) Virgens | <i>A baia</i>              |
| <i>Rio de sam ioam</i> —de S. João          | <i>R. das ostras</i>       |
|                                             | <i>R. de s. anna</i>       |
|                                             | <i>R. dos cosmos</i>       |
|                                             | <i>R. das voltas</i>       |



A vista da carta do Estado da Bahia, começaremos por notar que em Viegas o Rio de S. Agostinho está ao sul de *tinharé*, que é a ilha ainda hoje assim chamada, e de *srra alta*, que provavelmente designa os montes atrás de Camamú; não hesitamos pois em identificá-lo com o grande rio de Contas, que desemboca por 14° 16' S. No de S. Tiago podemos supor quer o Jequiriçá, quer o Una que tem na foz a vila de Valença ou ainda o de Camamú. A *baía* de Viegas cremos ser a de Ilhéus.

Em seguida, lançamos mão das tábuas de latitudes do *Regimento* d'Évora. Ela inscreve *Ilha de sancta plena* e *Rio dos Cosmos* em 16° S, mas como as coordenadas da *Bahia* e *Pôrto Seguro* estão exageradas de uns 30', é razoável attribuir àqueles lugares cerca de 15° 30' S. Procurando na carta por esta altura, topamos com 3 ilhas, uma das quais deve ser *Santa Helena*, e o importante Rio Pardo, que deságua em Canavieiras, por 14° 44' S; e este deve ser o dos *Cosmos*. O rio de *Santa Helena* não é necessariamente o Comandatuba ou o Poxim, que saem de frente da ilha do *Regimento*; às vezes a mesma santa era invocada em pontos próximos por mais dum descobridor. Talvez coincida com o mais volumoso Una, que se escôa aí por 15°, pouco ao sul de Olivença.

Isto posto, pelo das *Virgens*, logo adiante do dos *Cosmos*, há que tomar o Jequitinhonha, e fácil é descobrir o de S. João, que actualmente se chama S. João da Tiba ou Sernambitiba. Da análise precedente resulta o seguinte rol de identificações:

|                            |                                       |
|----------------------------|---------------------------------------|
| <i>Rio de S. Tiago</i>     | Jequiriçá, Una de Valença, Camamú     |
| <i>Rio de S. Agostinho</i> | Rio de Contas                         |
| <i>Rio de Santa Helena</i> | Comandatuba, Poxim ou Una de Olivença |
| <i>Rio dos Cosmos</i>      | Rio Pardo                             |
| <i>Rio das Virgens</i>     | Rio Jequitinhonha                     |
| <i>Rio de S. João</i>      | Rio S. João de Tiba                   |

Provavelmente os nomes de Canerio são todos de Gonçalo Coelho. Os *Cosmos* eram provavelmente dois tripulantes com o nome comum Cosme.

Na costa que desce de Pôrto Seguro até ao Rio do Frade há várias barreiras vermelhas, e daí em diante até ao sul do rio Cahy alternam as vermelhas com as brancas (\*). Presumimos que as *bareras* de Canerio sejam as imediatamente seguintes a Pôrto Seguro, estando por *barrosa* as outras terras barrosas anteriores ao Monte Pascoal, cuja latitude de 16° 53' S é pouco inferior à do Cahy. Quanto ao *Rio do Brasil*, nome de Loronha inscrito no planisfério de Cantino em posição um tanto diferente, hesitamos em identificá-lo com o do Frade, ou com o mais pequeno Pitanga. Gomes Ribeiro, escudando-se em que os indígenas designavam o segundo por Ibirapitanga, que quer dizer pau vermelho, pretende ser este o de Canerio e doutros antigos cartógrafos (\*\*); abstraindo porém de que o nome europeu não derivou forçosamente do indígena, é provável que o applicassem a mais dum rio, porque a madeira corante devia ser abundante em tôda a região vizinha de Pitanga. O *Rio do Brasil* de Cantino parece efectivamente não coincidir com o de Canerio.

**Serra de sam tomé.** A posição destas montanhas aponta para uma das serras do Rio Preto ou Itaoca, que apparece aos navegantes atrás do cabo de S. Tomé, aliás ausente do mapa. Este deve ter sido nomeado, simultaneamente com a serra, no dia 23 de Dezembro, presumivelmente de 1503 e por Gonçalo Coelho.

**Alapego de sam paullo**—Arquipélago de S. Paulo. Julgaram alguns que a palavra *Alapego* se relacionava com pegadas, imaginando as de S. Paulo como outras as do apóstolo S. Tomé; mas houve quem preferisse a versão de Waldseemüller em 1507, *Pagus S. Pauli*, aldeia de S. Paulo. Stevenson leva a ingenuidade ao ponto de aí supor—e em 1502—a primeira povoação europeia de que há memória no Brasil, cujo nome attribui ao inevitável Vespúcio! A verdadeira lição encontra-se no mapa de Turim. O arquipélago consta da pequena ilha de S. Ana, de frente da foz do rio Macahé, e de algumas ilhotas circunvizinhas. Há incerteza sobre o dia e ano da descoberta.

**Baía de reis**—Baía dos Reis. Descoberta na Epifania (6 de Janeiro) de 1504 por Coelho, esta enseada é com certeza a actual Angra dos Reis, a oeste do Rio de Janeiro. Os Maiollos de 1519 e 1527 trazem *A badia de rey* e a *baía de rey* immediatamente ao sul de *Rio de iacco* e *Rio de genero*; Viegas põe *G. dos Reis* depois de *Rio de Janeiro*.

(\*) Veja-se a carta *Singraduras de Pedro Alvarez Cabral desde o dia 22 até ao dia 25 de Abril de 1500*, publicada no cap. VII desta obra e volume.

(\*\*) *Um problema historico-geografico*, publicado na *Revista Americana*.

**Pinachullo detencio**—Pináculo da tentação. Como a palavra *detencio* significa em latim mal escrito detenção ou demora, Joaquim Caetano da Silva, torturando a outra palavra *Pinachullo*, engendrou que as duas se reportavam à detenção de Gonçalo Coelho, num lugar que supôs ser o Rio de Janeiro. Varnhagen subscreveu sem reservas a abstrusa interpretação do seu ilustre patrício <sup>(84)</sup>, que mereceu as honras de graves refutações tam sòmente por dimanar de tais autoridades. Ela desfaz-se de encontro ao mapa de Turim, onde lemos no mesmo sítio o *pinaculo da tãntaçã*.

É fácil explicar a designação. Os Evangelhos de S. Mateus e S. Lucas narram que o diabo arrastou Cristo até o cume dum monte altíssimo, com o intuito de o tentar. Ora, avistando da costa um píncaro singularmente elevado, algum dos expedicionários mais versado no Novo Testamento, plausivelmente um dos clérigos que sempre os acompanhavam, lembrou-se da passagem; é possível mesmo que o facto se desse no 1.º domingo da quaresma do ano, em cuja missa a Igreja manda ler a pericopa do capítulo IV do Evangelho de S. Mateus, em que se descreve o jejum quadragesimal de Cristo e as tentações então sofridas. Se assim succedeu, e em 1504, o dia do baptismo do pináculo foi a 25 de Fevereiro.

Derby d'Orville lembra que seja o Pico do Frade, que ostenta a umas 4 milhas da enseada d'Angra os seus 1078 metros d'altura <sup>(85)</sup>, mas atrás d'êlo ainda avultam os cumes das serras Geral, de Ariró, da Fortaleza e da Mantiqueira onde, a umas 40 milhas da enseada, se eleva o Itatiaya, entre todos proeminente.

**Rio iordam**—Rio Jordão. O nome dêste rio presumimos que provenha daquele em que foi baptizado o Redentor. A pericopa do capítulo 1.º do Evangelho de S. João, em que é narrada a cerimónia, lê-se na missa da oitava da Epifania, 13 de Janeiro, e em tal dia teria sido imposto o nome. É possível que o Jordão, desconhecido de Viegas, seja o pequeno Mambucaba que deságua a poente da Angra dos Reis.

**Rio de Sto antonio**—Rio de Santo António ou Santo Antão. Um pouco antes de S. Sebastião desemboca o Caramburú, com o qual somos tentados a identificar o Rio de Santo António, porque entre a ponta do Cairussú e aquela vila não há outro digno de menção. Êle deve ter sido achado por Coelho no dia de Santo António, abade e confessor, que é 17 de Janeiro, provavelmente de 1504.

**Porto de sam sebastiam**—Pôrto de S. Sebastião. Pouco depois do rio anterior foi descoberto por Coelho êste pôrto, em dia de S. Sebastião, que é 20 de Janeiro. Desde então se conserva o nome no lugar e na ilha fronteiriça.

**Porto de sam visenso**—Pôrto de S. Vicente. É o S. Vicente de agora, junto a Santos, descoberto por Coelho em 22 de Janeiro, cujo orago é o mártir padroeiro de Lisboa.

**Rio de Cananor**—Rio de Cananéa. Têm-se divagado a propósito dêste rio em que quiseram ver uma recordação do Cananor indiano <sup>(86)</sup>. A verdadeira lição é a do mapa português de Kunstmann III. O nome do rio é de 1504, como já o mostrámos a propósito da tábua de ladezas do *Esmeraldo*, e foi dado em 29 de Fevereiro dêste ano bissexto. De facto então foi a quinta-feira seguinte ao 1.º domingo de quaresma, e nêsse dia se lê a pericopa do capítulo XV do Evangelho de S. Mateus, em que se descreve o encontro do Divino Mestre com uma mulher de Cananéa cuja filha sarou.

## VI—O MAPA DE KUNSTMANN II



MAPA de Kunstmann II, de que êste sábio publicou no seu Atlas em cromolitografia a parte americana, foi reproduzido na íntegra por Stevenson em fotografias. De menor valor que o de Canerio e mais grosseiramente executado, dá-nos a imagem planisférica da parte do globo terrestre percorrida por portugueses até às vizinhanças de 1506, e talvez seja de atribuir a esta época. Não têm outro paralelo além do equatorial, nem meridiano algum, sequer o de Tordesilhas. Traz uma escala de distâncias e nenhuma de latitudes, sendo difícil e aliás de pequena utilidade discriminar as de qualquer lugar. É visivelmente obra italiana.

A nomenclatura brasileira é quasi idéntica à de Canerio, mas ainda mais adulterada, e faltam *Alapego de sam paullo* e *porto de sam sebastiam*. Êste facto faz crer que foram consultados diversos

<sup>(84)</sup> *Nouvelles recherches sur les derniers voyages du navigateur florentin*, Vienne, 1870; págs. 11 e 49. A interpretação foi imaginada à vista da carta de Waldseemüller no Ptolomeu de 1512, editado em Strasburgo.

<sup>(85)</sup> *Os mapas mais antigos do Brasil*, na *Revista do Instituto Histórico de S. Paulo*, tomo 7.º, 1902.

<sup>(86)</sup> Êste parecer, a-pesar-de já combatido por Varnhagen, que invoca o mapa de Kunstmann III, ainda encontrou um defensor no P.º T. B. Halkemeyer (*As principais representações cartográficas da costa brasileira nos três primeiros lustros depois da descoberta*, 1909, no *Relatorio do Ginasio de N.ª S.ª da Conceição*, do Rio Grande do Sul).









protótipos, e outros o vêm confirmar. Realmente, a costa apresenta apreciáveis diferenças de conformação nos dois mapas, está diversamente orientada e as legendas não se repetem; no de Kunstmann há ao norte uma interrupção, que desliga a *Terra Sancta Crucis* das espanholas. Por outro lado há discrepâncias na África, muito mais rica no trabalho genovês, cuja origem portanto se revela diversa.

Dos nomes transtornados de Kunstmann II só falaremos de dois, algum tanto diferentes no mapa com que o comparamos.

**Sancta maria de agoodia.** Estando precisamente no mesmo lugar de *santa maria de gracia* de Canerio, a palavra *agoodia* deve provavelmente ler-se como ali. Não pensou assim Derby d'Orville, que inventou uma Santa Maria da Aguada inexistente, podendo escolher Santa Maria da Agonia, ou melhor da Guarda, como está no Maiollo de 1527, da *guardia* (\*). A invocação de outra Senhora não provém forçosamente de diverso descobridor, quando ambas se celebravam no mesmo dia do ano; os marítimos adoptavam a da sua devoção, e daí a indeterminação nas cartas.

**Serra de S. Madhna de gratia.** É provável que houvesse engano na transcrição que fez o autor italiano, sendo a verdadeira lição a de Canerio, *serra de sta maria de gracia*, que aliás se repete nos Maiollos de 1519 e 1527; Derby d'Orville leu S. Madalena da Graça, e atribui a denominação a 22 de Julho, em que se festeja S. Maria Madalena; mas não nos consta que a pecadora arrependida alguma vez em Portugal se tenha apelidado de Graça.

### VII—O MAPA DE KUNSTMANN III



PRODUÇÃO cartográfica conhecida por Kunstmann III preenche o terceiro lugar no Atlas deste erudito alemão, onde é parcialmente apresentada em cromolitografia. Stevenson reproduziu-a inteiramente por fotografia em 4 fôlhas, acompanhando-as de uma curta notícia em que se salientam várias incorrecções.

Segundo uma versão a que se não opôs Kunstmann, o mapa é da mesma mão que outra peça assina por esta fórmula:

*Salvat de Pilestrina en Mallorques en llay MDXI*; e assim por força da autoridade lhe liga hoje grande parte dos entendidos o nome do obscuro maiorquino. Sobejam todavia razões em desabôno da paternidade, estribada tam sômente na ignorância europeia do português.

Com efeito, o artista que em 1511 se declara residente em *Mallorques* não podia designar esta ilha por *Malthorca*, como se lê no mapa. Não inscreveria na Espanha *Sivilha, ilha, valença, villa viçosa*; não poria em França *a baia, bollonha, a Rochella, Gascôha, França*; nem *agulhas* na Inglaterra, nem usaria do vocábulo *Alemãha*. Tal ortografia denuncia, sem sombra de dúvida, origem portuguesa, já que dela é privativo o *h* molhando o *l* ou nasalando o *n*. Toda a extensa toponímia da África e da América têm a mesma proveniência, pois é inacreditável que um estrangeiro à nossa língua conseguisse trasladá-la com tamanha fidelidade; nas melhores cartas de espanhóis e italianos são invariavelmente transtornadas as denominações portuguesas. Para Stevenson, que supõe o trabalho expressamente feito para ilustrar as nossas descobertas com exclusão das castelhanas, a nomenclatura é redigida ora em português, ora em italiano, com mistura ocasional do espanhol; opinião singular que atesta desconhecimento das três línguas. Não enxergamos inscrições em italiano fóra da Itália, e tampouco em espanhol, excepto algumas em Espanha; mas talvez de uma delas, se não foi acrescentada por outrem, se possa inferir que ao cartógrafo não era estranho este último falar. São *linea equinocial* e *cabo de côzepicion*, que se lê na *Terra de cortie real*. Este facto não invalida contudo nossa tese: a execução é dum português e não de Pilestrina (\*\*). O mapa não representa toda a parte do globo terrestre então conhecida. Não só se omitem as possessões castelhanas no Novo Mundo, mas limitam-na dois

(\*) R. Schuller classifica este trabalho de genuinamente português (*O mapa português mais antigo do Brasil*), nota 1, no jornal fluminense *O Imparcial* de 27 de Maio de 1914.

(\*\*) A ilha de Anobom, como tal inscrita em Cantino, é designada *ilha d. do cam*; no entanto é corrente que ella foi descoberta em 1 de Janeiro de 1471 por João de Santarém e Pero de Escobar, sendo o seu primeiro donatário João de Palva.

meridianos, que estreitam a faixa terrestre representada, o da esquerda um tanto a poente do litoral brasileiro, o da direita passando quasi pelo *rio do Infante*, último ponto assinalado na África oriental e termo da viagem de Bartolomeu Dias em 1488. Desta circunstância se serviu Stevenson para concluir que o protótipo copiado na África é anterior à descoberta da Índia por Vasco da Gama; mas da ausência da parte restante não se depreende que o cartógrafo a ignorasse. Se aceitarmos a versão do *Roteiro* de Vasco da Gama, a baía de Santa Helena, não muito antes do Cabo da Boa Esperança, deve o nome ao almirante; ora ela figura no mapa, e aí temos motivo de contrariar o asserto de Stevenson.

Concebido no sistema da projecção cilíndrica quadrada, não passa de uma grande carta de marear, cruzada em várias direcções por linhas que representam os 32 ventos; têm 10 rosas, das quais 4 na Europa não estão ornadas de estrélas de 8 pontas. Não há paralelos além da equinocial, nem meridianos. Numa linha de rumo norte-sul, que passa pela Bahia de todos os Santos, se numera em sua metade boreal uma escala de latitudes de grau em grau. Em parte da equinocial corre uma escala de distância igualmente numerada, em algumas divisões, correspondendo 8 ao número 100; cada uma delas é ainda subdividida por pontos em 5 partes. As 100 unidades equívalem a 40 subdivisões; devem ser 100 léguas ou 400 milhas, sendo pois de 10 milhas a última fracção acusada na escala. É um mixto da maneira italiana de medir distâncias em milhas, que persistiu nas cartas de vária origem, e da moda portuguesa (e também espanhola) de o fazer em léguas. Mas a escala de latitudes não joga com a das distâncias; 10° correspondem a pouco menos de 200 unidades itinerárias, de sorte que o grau vêm a ter mais de 19 léguas, medida outrora inadmissível e excessiva mesmo no actual estado da geomensura. A falta de rigor das construções geográficas não permite apurar se o cartógrafo usou de qualquer das escalas para marcar lugares; provavelmente são ambas meramente decorativas.

Stevenson presume que o meridiano das latitudes é o de Tordesilhas, porquanto corta o litoral americano sensivelmente nas regiões demarcadas, conquanto observe que passa a nascente da terra de Côte Real, da qual D. Manuel era havido como soberano. Este reparo bastaria para afastar a hipótese, mas além disto o fundamento invocado não resiste a ligeiro exame. Efectivamente a suposta divisória passa pela Bahia de todos os Santos (onde está como rumo de uma rosa dos ventos), confundendo-se com a costa de Pôrto Seguro, e deixa a poente extensa porção de costa cheia de nomes, donde se segue, segundo Stevenson, que Cabral descobriu do Brasil a parte extrêma da jurisdição portuguesa, sendo usurpado aos castelhanos tudo quanto está assinalado ao sul do *Cabo feio de Ramos*. Evidentemente, se houvesse propósito de riscar a linha da partição, sê-lo-ia na posição contractual, a 370 léguas do arquipélago de referência; ora a distância do meridiano à ilha de Santo Antão é de 15 divisões da escala de distâncias, o que equívale apenas a 187,5 léguas.

Aproximando as escrituras no Velho e Novo Mundo hesitamos muito em atribuí-las à mesma pena. Os caracteres na África e no Brasil são análogos, mas notam-se diferenças nos *d* e *R*; na terra de Côte Real a dessemelhança salta aos olhos. É possível que a América seja aditamento de outrem.

A nomenclatura africana é copiosa. Stevenson diz até que neste particular o mapa não é excedido por nenhum outro do século XVI; não reparando no de Cantino, onde desde Ceuta até ao Rio do Infante se lêem 339 nomes, contra 291 neste<sup>(68)</sup>. Êles divergem bastante, demonstrando que os dois não transcrevem da mesma matriz.

No tocante à América, há várias designações na terra de Côte Real, onde Canerio não mostra nenhuma, e 23 no Brasil, contra 39 do congénere. Delas são comuns apenas 12; das 11 restantes, 4 são substituições. Desta circunstância resulta forte suspeita de que Kunstmann III é posterior a Canerio, e seria concludente se tais modificações tivessem persistido nos mesmos lugares até nossos dias; mas isto acontece apenas no Cabo de S. Agostinho, que nós sabemos do *Esmeraldo* ser anterior a 1505. Contentemo-nos pois em dizer que os protótipos imitados nos dois trabalhos, se diferentes, são de épocas pouco afastadas.

(68) Há diferença no *Rio de sta Iena* de Canerio, convertido em *Rio de s. Iúcia*, e falta *Rio de cosmos*. Toda a nomenclatura é repetida na *Charta Marina* que Waldseemüller gravou em 1516 com um omissão e outro superabundante, o quanto ao Brasil, o que prova sua grande raridade.





**C**OMPARANDO o litoral brasileiro, desenhado na projecção das antigas cartas de marear, com o contorno apresentado em Kunstmann III, vemos que este é bastante perfeito ao norte de Pôrto Seguro, mas ao sul se torna confuso e erróneo até o Rio de Cananéa. Não se afastam muito, com efeito, da realidade, os 4 rumos indicados no primeiro trecho; lessueste desde S. Roque até Santa Maria da Arrábida, que localizamos na Ponta do Calcanhar; sul-quarta de sueste daqui até o Cabo de S. Agostinho; sudoeste-quarta de sul deste ponto até à Bahia de todos os Santos; e depois sul até o Cabo feio de Ramos, que deve ser a Ponta da Baleia, perto de Caravelas. Nesta parte o traçado está muito acima da grosseria dos de Canerio e Kunstmann II; mas ainda no resto os excede, conquanto defeituoso. Desaparece a quasi uniformidade de rumos, dando lugar a uma reentrância mais conforme à realidade, embora menos acentuada.

As latitudes dos 24 lugares apontados estão tôdas erradas por defeito. Em Pôrto Seguro e Monte Pascoal o desvio é duns 4°, maior em Angra dos Reis e na ilha da Ascensão, e em Cabo Feio sobe a perto de 7°.

Sõmente nos vamos ocupar aqui dos lugares omitidos ou diversamente nomeados em Canerio, ou no *Esmeraldo*.

**Sa maria datalaya.** Está onde o genovês põe *santa maria da gracia* e deve designar o mesmo lugar. Para Derby d'Orville, ignorante de que a Senhora da Atalaia contava muitos devotos em Lisboa, os descobridores a fizeram uma atalaia da qual derivou o nome. A festa celebra-se na Ascensão, em 15 de Agosto.

Repetimos a reflexão feita a propósito da Senhora da *Agoodia* do outro Kunstmann.

**Serra de santantonio.** Situada entre S. Miguel e o Rio de S. Francisco, deveria ser a actual serra do Junqueiro; há todavia hoje uma Serra de Santo António, situada em pouco menos de 9° 30' S, isto é, ao norte de S. Miguel. Ficamos em dúvida. O nome indica a descoberta em 13 de Junho, quando se comemora o taumaturgo lisboeta, ou talvez em 17 de Janeiro, cujo orago é Santo Antão, abade e confessor. Qualquer das datas é incompatível com a viagem de Loronha, bem como com a que descreveu Vespúcio, em 1503-1504; talvez a serra fôsse baptizada por Coelho no seu regresso, mas é provável a intervenção doutro descobridor. Aqui está um indício de que este mapa é posterior ao de Canerio.

**Ilha de sta Luzia.** Não há dúvida de que é a Santa Bárbara do *Esmeraldo*. Se a designação não foi indevidamente transportada pelo cartógrafo do rio de Santa Luzia para a ilha, situada em frente, resulta de outro descobridor que passou por lá em dia do ano pouco afastado.

**Cabo feio (ou frio) de Ramos.** Neste ponto, pouco ao sul do *Monte pascual*, termina o trecho da costa que desce da *Angra de todos los santos* no rumo norte-sul, o que nos autorisa a identificá-lo com a *Ponta da Baleia*, junto de Caravelas. Confirma-o a posição ao lado das ilhas de S. Luzia (Santa Bárbara) e da *Açenssam* (Trindade). Ignoramos quando se descobriu o cabo, que não é mencionado em cartas posteriores.

**Rio das ostras.** Entre o Cabo anterior e o Monte Pascoal há dois rios desenhados; o setentrional com a inscrição Rio das Ostras, o meridional sem indicação alguma a não ser um aglomerado de 6 ilhéus defronte da foz. Os parciais mais notáveis, que deviam estar assinalados, são os das Paredes, também conhecidos por Abrolhos, e então o rio anónimo é o de Caravelas, cabendo a designação das Ostras a um dos três Itanhaem, Jurucussú ou Cahy. Em qual dêtes encontraram grande cópia dos moluscos comestíveis, é ponto que permanecerá obscuro. Gaspar Viegas traz um *R. das ostras* ao norte de Pôrto Seguro.

**Açenssam.** É a da Trindade, de que este é o mais antigo mapa a assinalar a existência. Já dissemos que baste à cerca do nome primitivo da ilha.

**G. das Redes.** A costa nas vizinhanças de Cabo Frio está incorrectamente debuxada, e é difícil atinar com a localização do golfo que depressa se sumiu das cartas. Entre este cabo e a Ponta da Baleia há numerosas enseadas, tais como as de Santa Cruz e Vitória no Estado do Espírito Santo, e a Formosa no do Rio de Janeiro; todavia o nome, ligado a pescaria, sugere identidade do lugar com o *baixo dos parquetes* de Viegas, que situamos perto de Vitória.

**Cabo Frio.** Deve datar da expedição de G. Coelho a denominação, arquivada no *Esmeraldo*. O erro de 6° 50' na latitude medida no mapa é tam grande que lembra um engano de posição por parte do cartógrafo.

**Rio de Ramos.** Entre o actual Cabo Frio e Angra dos Reis não há rio algum que valha a pena registar, e ignoramos qual seja o de Ramos. O desenho exclui a hipótese de que seja o Rio de

Janeiro, denominação indevidamente aplicada à Bahia do Guanabara. Se o Cabo Frio está mal colocado, como acima aventámos, pôde ser o dos Refens do *Esmeraldo* e de Canerio. Este nome, assim como os seguintes, não reaparece em cartas mais tardias.

Cabo da paz. Não deve ser, como quere Derby d'Orville, a Ponte do Joatinga, muito próxima da Angra dos Reis, visto que no mapa se afasta muito dela. A imperfeição do traçado não dá margem a conjecturas plausíveis.

Ilha de granas (goanas?). Entre o Rio de S. Vicente e o de Cananéa não há outras ilhas além das de Iguape e a Comprida, mas ambas estão muito próximas do segundo rio, como quer que o identifiquemos, o que não acontece no mapa. A lição *granas* é duvidosa. Esta palavra designa um tecido de gre, côr vermelha extraída da ruiva, a que chamavam granzas; e é possível que esta planta abundasse na ilha. HARRISSE prefere *goanas*, que êle diz se encontra em vocabulários portugueses significando certas aves marítimas; nós só encontrámos *goananás*, espécie de palmípedes.

#### VIII—OS MAPAS DE WALDSEEMULLER E RUYSCH



OR interessantes que sejam, sob vários aspectos, os planisférios de Waldseemüller e Ruysch, não trazem nesta altura ao nosso estudo contribuição nova, pois sua nomenclatura é a mesma de Canerio.

O primeiro reproduz a quasi integralmente, umas vezes traduzida em latim, outras no português transtornado de Canerio. A Bahia de todos os Santos é transformada em *Abbatia omniū Sanctorum*, mas a passagem para Abadia, de Bahia, deve-se à grafia desta palavra no relato da 4.<sup>a</sup> navegação de Vespúcio; com efeito no texto francês da *Lettera*, de que se serviu João Basin para as

*Quatuor Navigationes*, devia estar escrito *la badia di tucte e santi*, como se lê na edição de Florença (99). Aqui copiou Waldseemüller da tradução latina; mas é de sua conta *fragus s. pauli* por que substituiu o *Alapego de sam paullo* de Canerio. Verdade seja, nós não estamos tam seguros de que lhe estivesse presente o trabalho do genovês quanto o proclamam Fischer e Wieser em sua bela memória; as diferenças ortográficas, conquanto não muito grandes, não são facilmente explicáveis nesta suposição. O que se pôde afirmar afoitamente é que a carta utilizada por Waldseemüller na parte americana foi transcrita do mesmo protótipo que o de Canerio.

Que o geógrafo friburguês colheu elementos noutra fonte, resulta claramente, não só de divergências na toponímia africana, mas da presença de um grupo de 6 ilhas rodeando outra central e maior, que têm inscrito *insula 7 delle pulzelle* e está colocado no meridiano inicial da ilha de Pôrto Santo, em latitude duns 35°. Este arquipélago misterioso, que não consta de carta ou escrito conhecido, traz nome italiano e não português. Se em vez do plural *delle pulzelle* estivesse o singular, ocorria interpretá-lo como *da Virgem*; e então seria possível que as ilhas fôsseis as de *S. Maria de agosto*, como Diego Ribeiro designa em 1529 o pequeno (10) grupo da Trindade e dos ilhéus de Martim Vaz.

As latitudes dos lugares brasileiros estão muito exageradas, mais ainda que em Canerio. Ao passo que este dá as de Bahia, Pôrto Seguro e Rio de Cananéa em cerca de 17°, 20°,5 e 36°, errando de vários graus, as do outro planisfério sobem respectivamente a 24°, 27° e 42°! Discrepâncias de tamanho vulto fornecem um argumento, até agora não invocado, para invalidar a tese corrente de que Waldseemüller copiou de Canerio o seu Brasil; ao menos não se percebe por que razão o cartógrafo consciente tanto agravou os defeitos já consideráveis do seu predecessor.

O planisfério de Ruysch traz apenas 13 dos nomes de Canerio, desde *Mont S. Vincenti* até *Rio de Cananor*, e substitui *Serra de sam tomé* por *Serra de S. Antonio*. No termo meridional do Continente da *Terra de Sancta Crucis sive Mundus Novus* lê-se em latim uma inscrição que declara terem os navegadores portugueses atingido 50° de latitude antártica, o que nos parece, como a muitos comentadores, reflexo das jactâncias de Vespúcio.

(99) Vignaud, op. cit., pág. 325.

(10) Publicado no *Atlas annexe au premier mémoire présenté par les États-Unis du Brésil au Gouvernement de la Confédération Suisse*, coordenado pelo Barão do Rio Branco.



QUADRO SINÓPTICO DAS NOMENCLATURAS

| Emeraldado               | Canario                                                    | Kunstmann II                                                | Kunstmann III                                             | Waldseemüller (1877)                                  | Ruych (1949)             | Identificações propostas                                                                                                                                                    |
|--------------------------|------------------------------------------------------------|-------------------------------------------------------------|-----------------------------------------------------------|-------------------------------------------------------|--------------------------|-----------------------------------------------------------------------------------------------------------------------------------------------------------------------------|
| Angra de Sam Roque       | Sam Roque<br>Santa maria de gracia<br>Monte de sam vicenzo | san rocche<br>santa maria de aguedia<br>monte de s. vicenzo | Sam Roq<br>Sta m dotalaya<br>monte de s. vicigne          | S. Rochi<br>S. maria de gratia<br>mons S. vincési     | Mts S. Vicente           | Norro entre Macae e a Ponta do Calcanhar<br>Iha do Ferrão de Lopoiba<br>Lugar conligue a Ponta do Calcanhar<br>Ponta das Pedras, ou Cabo Branco, ou<br>Cabo de S. Agostinho |
| A ilha de Sam Lourenço   | Sia maria de rabida                                        | s. maria de rapida<br>cabo de sancã +                       | Sia m da Rabida                                           | S. maria de rabida<br>Caput Sancte Crucis             | Caput S. Crucis          | Cabo de S. Agostinho<br>Serra de S. Francisco                                                                                                                               |
| Santa Maria d Arabida    | Cabo sta croze                                             | san michael                                                 | Cabo de Santo apolinario<br>Smygul<br>Serra de Sabinhento | Sancti michaelis<br>Rio de S. Francisco<br>varia bati | Rio de S. Vicente        | Lugar conligue a Ponta do Calcanhar<br>Cabo de S. Agostinho                                                                                                                 |
| Auguada de Sam Miguel    | Sam michel                                                 | rio de s. francisco<br>bale bantil                          | Rio de sam francisco                                      | Rio de S. Francisco<br>Serra de S. Francisco          | Rio de S. Vicente        | Cabo de S. Agostinho                                                                                                                                                        |
| O Rio de Sam Francisco   | Rio de sam francisco<br>varia bantil                       | rio de s. francisco<br>bale bantil                          | Cabo de Santo apolinario<br>Smygul<br>Serra de Sabinhento | Sancti michaelis<br>Rio de S. Francisco<br>varia bati | Rio de S. Vicente        | Cabo de S. Agostinho                                                                                                                                                        |
| A ilha de Sam Lourenço   | Sia maria de rabida                                        | s. maria de rapida<br>cabo de sancã +                       | Sia m da Rabida                                           | S. maria de rabida<br>Caput Sancte Crucis             | Caput S. Crucis          | Lugar conligue a Ponta do Calcanhar                                                                                                                                         |
| Serra de S. Agostinho    | Serra de S. Agostinho                                      | Serra de S. Agostinho                                       | Serra de Sabinhento                                       | Serra de S. Agostinho                                 | Serra de S. Agostinho    | Lugar conligue a Ponta do Calcanhar                                                                                                                                         |
| Auguada de Sam Miguel    | Auguada de Sam Miguel                                      | Auguada de Sam Miguel                                       | Auguada de Sam Miguel                                     | Auguada de Sam Miguel                                 | Auguada de Sam Miguel    | Lugar conligue a Ponta do Calcanhar                                                                                                                                         |
| O Rio de Sam Francisco   | O Rio de Sam Francisco                                     | O Rio de Sam Francisco                                      | O Rio de Sam Francisco                                    | O Rio de Sam Francisco                                | O Rio de Sam Francisco   | Lugar conligue a Ponta do Calcanhar                                                                                                                                         |
| Perto Real               | Perto Real                                                 | Perto Real                                                  | Perto Real                                                | Perto Real                                            | Perto Real               | Lugar conligue a Ponta do Calcanhar                                                                                                                                         |
| Angra de Todos os Santos | Angra de Todos os Santos                                   | Angra de Todos os Santos                                    | Angra de Todos os Santos                                  | Angra de Todos os Santos                              | Angra de Todos os Santos | Lugar conligue a Ponta do Calcanhar                                                                                                                                         |
| Perto Seguro             | Perto Seguro                                               | Perto Seguro                                                | Perto Seguro                                              | Perto Seguro                                          | Perto Seguro             | Lugar conligue a Ponta do Calcanhar                                                                                                                                         |
| O Rio de Santa Lucia     | O Rio de Santa Lucia                                       | O Rio de Santa Lucia                                        | O Rio de Santa Lucia                                      | O Rio de Santa Lucia                                  | O Rio de Santa Lucia     | Lugar conligue a Ponta do Calcanhar                                                                                                                                         |
| A ilha de Santa Barbara  | A ilha de Santa Barbara                                    | A ilha de Santa Barbara                                     | A ilha de Santa Barbara                                   | A ilha de Santa Barbara                               | A ilha de Santa Barbara  | Lugar conligue a Ponta do Calcanhar                                                                                                                                         |
| A ilha d Arcmam          | A ilha d Arcmam                                            | A ilha d Arcmam                                             | A ilha d Arcmam                                           | A ilha d Arcmam                                       | A ilha d Arcmam          | Lugar conligue a Ponta do Calcanhar                                                                                                                                         |
| A ilha de S. Crara       | A ilha de S. Crara                                         | A ilha de S. Crara                                          | A ilha de S. Crara                                        | A ilha de S. Crara                                    | A ilha de S. Crara       | Lugar conligue a Ponta do Calcanhar                                                                                                                                         |
| A ilha de S. Vicente     | A ilha de S. Vicente                                       | A ilha de S. Vicente                                        | A ilha de S. Vicente                                      | A ilha de S. Vicente                                  | A ilha de S. Vicente     | Lugar conligue a Ponta do Calcanhar                                                                                                                                         |
| A ilha de S. Antonio     | A ilha de S. Antonio                                       | A ilha de S. Antonio                                        | A ilha de S. Antonio                                      | A ilha de S. Antonio                                  | A ilha de S. Antonio     | Lugar conligue a Ponta do Calcanhar                                                                                                                                         |
| A ilha de S. Sebastião   | A ilha de S. Sebastião                                     | A ilha de S. Sebastião                                      | A ilha de S. Sebastião                                    | A ilha de S. Sebastião                                | A ilha de S. Sebastião   | Lugar conligue a Ponta do Calcanhar                                                                                                                                         |
| A ilha de S. Amaro       | A ilha de S. Amaro                                         | A ilha de S. Amaro                                          | A ilha de S. Amaro                                        | A ilha de S. Amaro                                    | A ilha de S. Amaro       | Lugar conligue a Ponta do Calcanhar                                                                                                                                         |

CONCLUSÕES



Os mapas mais antigos que representam o Brasil, além do de Cantino que é de 1502, não são anteriores a 1505. O de Canerio deve remontar a 1505 ou 1506, e da mesma maneira os de Hamy e Kunstmann II; ao de Kunstmann III pôde marcar-se data um pouco mais tardia.

Sua nomenclatura, de que damos um quadro sinóptico, atesta a existência de três viagens de exploração do litoral brasileiro; são a de Fernão de Loronha de 1501 a 1502, a de Gonçalo Coelho desde 1503 até não se sabe quando, e uma terceira que partiu em 1504 ou 1505. Talvez, além desta última, houvesse outra.

Em qualquer destas expedições se ignora os limites entre os quais foi reconhecida a costa, pois os mapas apenas indicam os pontos atingidos onde se presumia passar o meridiano divisório de Tordesilhas. Parece, desta forma, que o ponto mais setentrional avistado até 1506 foi a Angra de S. Roque, bastante acima do actual cabo do mesmo nome, cuja latitude é de 5° 29' S; enquanto que ao sul o último ponto mencionado é o Rio de Cananéa, cuja latitude se aproxima de 25°. Os navegadores portugueses certamente passaram além, mas sem deixar vestígios cartográficos das incursões em território que supunham defeso.







BANDEIRAS, MOEDAS E SÊLOS DO REINADO DE D. MANUEL







OM êste segundo volume se conclui a primeira parte da *História da Colonização Portuguesa do Brasil*, dedicada ao estudo, análise e narrativa do *Descobrimento*, abrangendo o reinado de D. Manuel.

Nunca, anteriormente, se levara a cabo em Portugal tam vasta e paciente investigação sôbre os assuntos versados nestas novecentas páginas *in-folio*, através das quais foram passadas em revista as fontes documentais conhecidas e a bibliografia vastíssima incorporada no tema histórico-geográfico da participação portuguesa no descobrimento da América e especialmente na do Brasil.

O movimento crítico operado em volta dêste árduo trabalho, tanto na América como na Europa, não atingiu ainda o desenvolvimento necessário para o cotejo profíquo das opiniões. Todavia, a sua importância foi considerada na Espanha como digna de inspirar a iniciativa, por parte da *Real Sociedad Geográfica* e da *Real Academia de Historia*, da publicação de uma obra idêntica, que se intitulará *Historia del Descubrimiento, Conquista y Colonización de América por los Españoles*, para a qual serão convidados a colaborar os mais notáveis e doutos historiadores e geógrafos espanhóis e hispano-americanos (1). As duas obras monumentais se completarão, reunindo com análogo critério científico os vultuosos materiais para a reconstituição do grandioso feito, glória da Ibéria, que consistiu em haver criado no mundo outro e imenso palco à aplicação e dilatação da civilização cristã europeia.

Nenhuma homenagem, depois das que generosamente lhe concederam o Congresso da Nação Brasileira, considerando-o de *utilidade pública* (2), e o govêrno de Portugal, colocando-o honorificamente

(1) «... la crítica de Duarte Leite, y en general la portuguesa, es de extraordinario mérito científico, y estamos en una época en que hay que combatir con las armas del análisis; los mismos portugueses así lo esperan, según demuestra Malheiro Dias.

Por eso me dirijo á quien puede hacerlo, ya sea á la Real Sociedad Geográfica, y á la Real Academia de Historia, para que examinen el libro portugués y de ningún modo permanezcan cruzados de brazos ante este brioso intento de reivindicación.

Quiero suponer que todo lo que dicen sea cierto, que no pueda rebatirse ni uno solo de los argumentos que aducen. Pues, aun así, el solo intento de rebatirlos serviría para que se estudiasen los distintos puntos objeto de la controversia.

Pues igualmente pueden hoy, con esta magnífica obra de que hablo, vencer la balanza demasiado del lado opuesto, y contra esa tendencia debemos reaccionar para rechazarla en lo que tenga de exagerada, no en lo que tenga de justa, pues debemos discutir como dos amigos que exponen sus hazañas, no para engreirse uno á costa del otro, sino para presentarse ambos más dignos del mutuo respeto y simpatía.

Para la obra que preconizo contamos con valiosas personalidades: nuestro Ilustre Secretario, el Sr. Beltran y Róspide, del que no necesito encarecer las obras, sobre todo «Los viajes y descubrimientos de la Edad Media»; D. Antonio Blázquez, especialista en Geografía antigua, cuyos puntos oscuros tiene el don de esclarecer, y autor de la «Historia de la cartografía española en la Edad Media» y de «Las exploraciones geográficas en América»; D. Angel Altolaquirra, que ha escrito valiosos tratados referentes á los asuntos de que se trata, como la «Llegada de Colón á Portugal», Cristóbal Colón y Toscanelli» y «El descubrimiento del Pacifico»; D. Jerónimo Becker, que ha publicado una historia de los descubrimientos geográficos españoles y portugueses (aunque no con este título), en la cual analiza varios de los puntos aquí citados; el veterano americanista Sr. Allamira, que se dispone á publicar una Historia de América en diez volúmenes, de los cuales el raro admirable plan y muy documentada, y por último, al cultísimo polígrafo D. Pelayo Vizuete, recopilador de una Geografía de América en diez volúmenes, escritos en colaboración con varios autores americanos, y que se ha brindado, con valor que admiro, á plantear por su parte la realización de la obra española.

Sería insensato que la *Historia da Colonização Portuguesa do Brasil* cayese en el vacío y no se contestase á essa magna obra con otra igual que fuera verdadera *Historia del Descubrimiento, Conquistas y Colonización de América*, que tan mal conocemos, cuando hubiera ser base de la enseñanza para la formación de nuestro carácter y de la consciencia de nuestros destinos.

Los argumentos que constan en el libro portugués, en la parte que nos atañe, parecen muy sólidos é irrefutables; pero tal vez no lo sean, y hay que buscarles el punto débil. En eso libro, á la audacia asombrosa de nuestros nautas se opone la ciencia del erudito, y si me permitis, para terminar, una metáfora humorista, diré que á nuestro D. Quijote lo combate de nuevo el Bachiller, «... D. Pedro de Novo y F. Chicarro, Conferencia pronunciada en la Real Sociedad Geográfica de Madrid, sobre la obra «Historia da Colonização Portuguesa do Brasil», el 14 de enero de 1923.

(2) Decreto n.º 4.643, de 17 de janeiro de 1923.

seu e seu alto patrocínio (\*), poderia honrar tanto este empreendimento da Colónia Portuguesa do Brasil, do que vê-lo servir de modelo à erudição e ao patriotismo espanhol.

Embora este vasto trabalho saliente a diversidade de processos a que obedeceram o descobrimento e a colonização da América pelos dois povos da península, demonstrando as diferenças irreductíveis que os caracterizam e perduram nas suas descendências americanas, nenhum propósito de mesquinha rivalidade nos animou contra a glória indisputável da Espanha, ao narrarmos a obra portentosa realizada pelos portugueses no Novo Mundo. As reivindicações que apresentamos perante o tribunal da História não reduzem a dívida contraída pela Humanidade para com a nação espanhola, mas visam a partilhar com equidade entre as duas consortes da grandiosa proeza os direitos que lhes assistem ao respeito e ao amor das suas proles.

Tornava-se tam indispensável como urgente esclarecer os altos motivos que levaram D. João II a regeitar o plano ilusório de Colombo de demandar a Ásia pelo ocidente; demonstrar que em Portugal, já antes da viagem do glorioso genovês, se tinha como provável, a existência de terras ao ocidente dos Açores e que para as descobrir se haviam outorgado licenças e concessões; proceder à identificação do cônego Fernão Martins de Roriz, a quem Toscanelli enviara em 1474 o plano da viagem à Ásia pelo poente, de que Colombo se serviria em 1492; patentear a insuficiência de provas em que repousava a quasi universal convicção de que Pedro Álvares Cabral tivera nada menos de três precusores no descobrimento da América Austral; reduzir às suas justas e modestas proporções o papel desempenhado por Américo Vespúcio no descobrimento do Novo Mundo; sustentar a origem indubitavelmente portuguesa da concepção da continentalidade da América; deixar definitivamente estabelecido que, se os portugueses se utilizaram na primeira metade do século XV da sciência astronómica transmitida pela cultura árabe aos espanhóis, a sua applicação aos descobrimentos é de inspiração portuguesa, e que a navegação no hemisfério sul se realizou por processos orientadores originaes.

Não é possível occultar que foi a recusa de Portugal em patrocinar os planos inefficazes de Colombo que lançou os reinos de Castela e Aragão no Atlântico, quando já Portugal povoara os arquipélagos da Madeira e dos Açores e atingira as proximidades do finisterra africano, no rumo seguro do Oriente. Foi na sciência náutica portuguesa que Colombo se instruiu e é essa sciência, desenvolvida na experiência, que elle transportará para Espanha, a qual continuará a utilizar-se dos conhecimentos marítimos dos seus irmãos peninsulares, elevando Vespúcio à dignidade de piloto-mór, depois das suas duas viagens nas armadas de Portugal, cargo em que lhe succedeu o português João Dias de Solis, devendo ainda à perícia e heroísmo de um português a glória de haver podido desfraldar a sua bandeira aos ventos do Pacífico e levá-la em redor do mundo na mais espantosa viagem de todos os tempos, concluída por Sebastião del Cano.

Os vultuosos problemas e as graves injustiças com que logo se defrontava uma história da acção portuguesa na América reclamavam que dedicássemos concentrada atenção ao período inicial do descobrimento.

Foi pois necessário prolongar em dois volumes a matéria que avaliáramos não dever ultrapassar o primeiro tomo, o que originou o retardarmos a entrada própria da matéria annunciada no titulo da obra.

Neste período inicial que decorre desde a expedição de Duarte Pacheco (1498) e a arribada de Cabral a Vera Cruz, no mês de Abril de 1500, até à morte do monarca, em 1521, algumas feitorias e fortins, fundados em Pernambuco, Bahia, Pôrto Seguro, Cabo Frio... assinalaram o domínio português no Novo Mundo, servindo as necessidades de um comércio insipiente. As guarnições dèsses postos de resgate e atalaias de defesa, alguns naufragos portugueses, castelhanos e franceses perdidos no litoral inóspito, alguns poucos degredados que as armadas deixavam entre os incólas para dèles aprenderem os hábitos, as disposições e a linguagem, constituíam apenas um rudimento de colonização. No reinado manuelino, a actividade portuguesa concentra-se nas navegações ao longo do litoral, numa área de aproximadamente 35°, que desde as cereanias do equador se dilata até ao estuário do Prata, pela primeira vez atingido em 1514. Ao contrário, porém, do que se supunha, a análise dos documentos cartográficos das duas primeiras décadas do século XVI revelou uma série de expe-

(\*). Despacho ministerial de 12 de maio de 1919.



dições quasi consecutivas e denunciadoras de vigilante interesse pelo novo domínio, preservado do afan rival de Castela pelas estipulações de Tordesilhas, e servido pela já tradicional pericia dos navegadores denodados, que desvendaram com celeridade incomparável e transpuseram para o planisfério os contornos do litoral brasileiro.

Recapitulando a vasta matéria versada, incluída em limites cronológicos de escassa documentação, totalmente revista e reinterpretada, compenetramo-nos de que não foi estéril o nosso labor e que esta obra concorreu para corrigir erros capitais, desvendar alguns enigmas, fortalecer várias hipóteses, preencher salientes lacunas na história do descobrimento do Brasil.



**C**ORDENÁMOS os argumentos demonstrativos de que a viagem da Índia pelo ocidente, empreendida por Colombo, fôra estudada pela ciência cosmográfica portuguesa, e estabelecemos rigorosamente, com os resultados dos estudos de Joaquim Bensaúde e do prof. Luciano Pereira da Silva, a autonomia dessa peninsular ciência, desenvolvida em sua aplicação pelos navegadores de Portugal (1.º vol. *Introdução e cap. II*).

CIÊNCIA COSMOGRÁFICA PORTUGUESA

Derruímos o argumento embaraçoso de Henri Vignaud na sua demonstração da apocrifia da carta de Toscanelli ao cônego Fernão Martins, identificando-o definitivamente com o cônego Fernão Martins de Roriz, presumivelmente parente do cardeal D. António Martins, fundador do Hospício de Santo António dos Portugueses, em Roma, e amigo do cardeal de Cusa, de cujo testamento foram testemunhas Paulo Toscanelli e o cônego Fernão [Martins] de Roriz, em 6 de Agosto de 1464. É este mesmo Fernão Martins que figura no *Tetraologus de non aliud*, do cardeal de Cusa, como um dos interlocutores: *Ferdinando Martin Portugaliensi natione* (1.º vol., pág. 255, Nota 84).

IDENTIFICAÇÃO DE FERNÃO MARTINS

Conseqüentemente, demonstrámos que em Portugal se conhecia desde 1474 o plano de Toscanelli, transmitido nessa data a Fernão Martins pelo sábio florentino, plano inviável que Colombo se propôs executar muitos anos depois, dirigindo-se à Ásia com escala pela Antília, designada no roteiro de Toscanelli como sabida dos portugueses: «*E dall'isola di Antilia, che voi chiamate di sette città, delle quale havete noticia...*»

A ANTÍLIA NO PLANO DE TOSCANELLI

Destas demonstrações se conclui: a) que Colombo se propôs ir à Ásia com escala pela Antília, não passando da Antília... que era a América; b) que a apocrifia da correspondência de Toscanelli não abrange a carta a Fernão Martins, sobre cujo texto um dos Colombos possivelmente forjou as duas cartas posteriores (1.º vol. *Introdução*).

A participação portuguesa no descobrimento da América, se a limitarmos ao conjunto de factos sugestivos, preparatórios e preliminares do grande acontecimento geográfico, pôde decompor-se nos seguintes aspectos: a) que anteriormente à vinda de Colombo para Portugal, os portugueses consideraram a viagem ao Oriente pelo Ocidente, como se depreende do texto do *Esmeraldo* e da consulta do cônego Fernão Martins de Roriz a Toscanelli; b) que os portugueses admitiam a existência de terras localizadas a ocidente dos Açores, como se prova documentalmente com os diplomas régios de concessão de viagens exploradoras, de iniciativa particular, e conseqüente doação das terras a descobrir; c) que a *Antília*, ou ilha das *Sete Cidades*, como a de *S. Brandão*, registadas em latitudes e longitudes variáveis nos monumentos cartográficos do século XV, representavam inequivocamente a presunção de

terras a poente do arquipélago açoriano, presunção que determinou os empreendimentos náuticos para o ocidente, de que ficaram os registos das licenças régias; *d*) que a sábia desistência da Coroa em tentar a viagem à Índia pelo poente parece subentender o cálculo corrigido do círculo máximo em que se fundava a convicção de Toscanelli, senão a suspeita da intercalação de terras entre a Europa e a Ásia; *e*) que essa credulidade, inspirada em razões desconhecidas, ou os resultados de uma viagem clandestina de exploração, posterior a 1492, inspiraram a política sibilina das negociações de Tordesilhas; *f*) que a causa impeditiva da continuação das navegações portuguesas para o ocidente depois do redescobrimto dos Açores não podia ter sido o temor de se engolfarem no oceano, mas sim a convicção de que a rota para a Índia pelo Oriente, circunnavegando a África, era a mais breve, profíqua e segura, pois bastaria que da ilha do Córvo os náutas portugueses navegassem pouco mais de outro tanto do que haviam navegado em procura dos Açores quando a arquitectura naval e os processos de orientação estavam ainda na infância, para poderem avistar terras americanas; *g*) que infalivelmente os portugueses haveriam descoberto a América no decurso das suas viagens para a Índia devido à tendência de alargar para sudoeste a manobra de montagem do finisterra africano.

Na longa *Introdução* que precede a primeira parte desta obra encarámos as várias hipóteses em que poderia fundar-se a convicção do descobrimento de terras americanas pelos navegadores portugueses, anteriormente a 1492. Porém, essas conjecturas não podem suprir o documento de prova, que não foi até hoje encontrado. Quando mesmo êle surgisse dos arquivos, a glória de Espanha, nossa discípula nos mares, não seria ofuscada, pois é incontraditável que a viagem de Colombo marca o início histórico da revelação geográfica da América.

PRECURSORES  
DE CABRAL

A convicção generalizada (e que arrebata a Cabral a honra de haver descoberto o Brasil) de que Alonso de Hojeda em 1499, Vicente Pinzon e Diogo de Lepe nos princípios de 1500, haviam tocado nos territórios brasileiros da América Austral, apoiada em testemunhos que datavam do século XVI e considerada quasi unânimemente pelos historiadores como correspondente a factos provados, sáí profundamente abalada da análise a que foram submetidas as fontes documentais e de onde se apura que, em 1499, Hojeda não ultrapassou o equador, não tendo avistado sequer a foz do Orinoco; que, em 1500, Pinzon não viu o Amazonas, não passando do cabo d'Orange; que Diogo de Lepe só avistou o maior rio do mundo nos primeiros anos do século XVI (*1.º vol., cap. III*).

VIAGEM DE  
CABRAL

Da longa série de pormenores inéditos, de rectificações e de confirmações de conjecturas até agora indecisas, introduzidas na análise da viagem de Pedro Álvares Cabral, destacamos como principais: que a 2.ª ancoragem da armada, no dia 23 de Abril, deve ter sido em frente do rio Cahy (e não do rio do Frade ou do Caramimuan), por cerca de 17º de lat. S., de acôrdo com a opinião sustentada por Beaurepaire Rohan; e que o último ancoradouro da armada foi indubitavelmente, em que pese à inconstância de Varnhagen, na parte meridional da baía de Santa Cruz, nas proximidades do Recife da Coroa Vermelha, onde se resou a 1.ª missa em Domingo de Pascoela (*2.º, págs. 122 a 28, 131 a 132*;

que a semana de Vera Cruz decorreu entre o Quarto Minguante (a 21) e o início do Quarto Crescente (Lua Nova a 28), não tendo nenhum dos santos festejados nesse período influido na nomenclatura (*2.º, págs. 134 e 135, 246, Nota 60*);

que o hasteamento da cruz em Pôrto Seguro obedeceu a uma praxe tradicional portuguesa, que remontava às primeiras viagens de descobrimento, e se prolongou ainda depois de adoptados os padrões, tendo igual uso feito da cruz os espanhóis desde Colombo, e também os franceses na viagem ao Brasil em 1504 (*2.º, pág. 318, Nota 9, e 319, Nota 10*);

que dos 13 navios que compunham a armada de Cabral, um era armado por D. Álvaro de Bragança, Bartolomeu Marchione, Jerónimo Sernige e António Salvago, e outro pelo conde de Portalegre (*Carta de La Faltada, apêndice ao cap. VII*);

que a náu tresmalhada nas alturas de Cabo Verde foi a de Vasco de Ataíde, que ainda não regressara a Lisboa no mês de Agosto de 1501, tendo naufragado a de Luís Pires na tormenta do Cabo (*2.º, págs. 149 a 151*);



que os comandos das treze unidades atribuídos por João de Barros e o *Livro das Armadas* à esquadra de Cabral, salvo o equívoco de se confundir Diogo Dias com Pero Dias, devem ser considerados verídicos (2.º, págs. 150 a 152);

que à carta de D. Manuel aos Reis Católicos, de 29 de Julho de 1501, conhecida através da tradução de D. Joaquim Traggia do original português que existia no arquivo de Saragosa, deve ser preferida a cópia coeva do Arquivo de Veneza com data de 28 de Agosto do mesmo ano (2.º, págs. 167-168);

que deve ter sido, provavelmente, de um dos tripulantes do navio de que era armador Bartolomeu Marchione, regressado da Índia a Lisboa na véspera de S. João, que o Cretico obteve a chamada «relação do piloto anónimo»;

que o facto de Cabral haver desobedecido à praxe de renovar a provisão de água em Cabo Verde merece ser considerado prova veemente do seu propósito de ir reabastecer-se nas terras ocidentais (2.º, págs. 52 e 53, pág. 153, Nota 73).

A indevida proeminência que Américo Vespúcio assumira na história do descobrimento da América, e especialmente do Brasil, fica nesta obra reduzida às modestas proporções que lhe competem. Do minucioso exame a que foram submetidos os textos vespucianos, concluímos:

que Las Casas tinha razão quando declarava que as viagens de 1497 e 1499 eram na realidade o desdobramento e falsificação da segunda, urdidos com o propósito ambicioso de se arrogar a prioridade do descobrimento da terra firme, só avistada por Colombo em 1498, na sua 3.ª viagem, quando deliberara averiguar da verdade com que D. João II afirmava que no «austro» havia terras (2.º, págs. 220 a 223);

que a narração da viagem de 1501 ao Brasil, segundo a *Mundus Novus* e a *Lettera*, está eivada de erros e ampliações manifestas (2.º, págs. 203 a 219, 257 a 263);

que Vespúcio presumivelmente embarcou na frota de 1501, não por convite régio, mas dos Marchiones, e em navio armado por estes (2.º, pág. 183, nota 42, pág. 204);

que a atribuição a Vespúcio da concepção da continentalidade da América é um dos maiores e iníquos erros da História, pois não só a prioridade portuguesa dessa concepção se acha documentada no planisfério executado em Lisboa para o embaixador Cantino, dois ou três anos antes da edição *princeps* da *Mundus Novus*, e no qual não houve colaboração de Vespúcio, como também se depreende resulta da sua carta de 1500 que, antes da viagem de 1501 com os portugueses, Vespúcio partilhava das ideias colombinas (2.º, págs. 179 a 180, 188 a 190, 243 a 244);

que a carta *Mundus Novus* é possivelmente um texto erudito composto sobre duas ou mais cartas de Vespúcio (2.º, pág. 182);

que a carta de 18 de Julho de 1500, quase unanimemente considerada apócrifa, apresenta persuasivos indícios de autenticidade, o que implica a impossibilidade de haver Vespúcio realizado a viagem de 1497, que não passa de um desdobramento da de 1499 com Hojeda (2.º, págs. 220 a 222);

que a carta de Cabo Verde, de 4 de Julho de 1501, tem um fundo de autenticidade irrecusável, como se demonstra por alguns dos factos nela narrados, salientemente o encontro em Beseguiche dos navios da armada de Cabral, que identificámos, e a sucinta notícia do descobrimento de Vera Cruz (2.º, págs. 194 a 196, Nota 70 de pág. 248);

que a carta sem data do Arquivo Strozzi, em que se descreve a terra brasileira, é possivelmente um dos documentos que serviram para a confecção da *Mundus Novus* (2.º, págs. 196 a 198);

que é muito duvidoso que o actual Cabo de S. Agostinho seja o mesmo que a 3.ª navegação de Vespúcio nomeia como tal, pois embora a Latitude indicada (8º S) corresponda aproximadamente à verdadeira (8º 21' S), a inflexão da costa assinalada por Vespúcio nêle se não dá, deduzindo-se do parecer do piloto Morales na Junta de pilotos realizada em Sevilha no ano de 1515, que ainda então havia dificuldades em Espanha para marcá-lo no mapa padrão (2.º, págs. 259, 381, Nota 138);

que a coordenada de 32º S, de Lat., indicada na 3.ª viagem da *Lettera* como ponto da última arribada no continente, está falseada, pois discorda dos dados astronómicos exarados no mesmo documento por Vespúcio, como falseada está a extensão do trajecto calculado em 600 léguas (2.º, pág. 260);

que o itinerário da 3.ª navegação da *Lettera* foi possivelmente architectado sobre uma carta de marear em simples projecção quadrada, o que explicaria os erros grosseiros dos percursos e dos rumos, evidenciando-se inverosímil o prolongamento da viagem até 52º de Lat. S. (2.º, págs. 261 e 262);

que o Cabo de S. Jorge, do mapa de Cantino, foi provavelmente baptizado por João da Nova, em 23 de Abril de 1502, de onde a armada teria prosseguido na viagem para a Índia, encontrando a ilha da Ascensão em 13 de Maio (2.º, pág. 267);

que as conjecturas de Varnhagen atribuindo a nomenclatura entre o cabo de S. Agostinho e S. Vicente à expedição de 1501, são cronologicamente insustentáveis (2.º, págs. 269 a 271);

que a expedição de 1501 não deve ter ultrapassado o Cabo de S.ª Marta, identificável com o de S. Tomé ou Cabo Frio (2.º, pág. 272);

que a actual ilha Fernando Noronha aparece já registada no mapa de Cantino com o nome de Quaresma, o que parece subentender um descobrimento na viagem de retórno da armada de 1501, nos últimos dias da quaresma de 1502, que decorreu entre 9 de Fevereiro e 20 de Março (2.º, págs. 275 a 279, 294 a 295);

que Gonçalo Coelho, Escrivão da Fazenda de Lisboa e comandante da armada de 1501, se achava já no reino em 1506, facto averiguado que destrói a presunção da sua demora no Brasil até depois de 1521 e que pode contribuir para explicar a saída de Vespúcio para Espanha (2.º, pág. 300);

que Gonçalo Coelho era pai do 1.º Donatário de Pernambuco, Duarte Coelho, que passa geralmente por ser filho de Gonçalo Pires Coelho, 4.º senhor de Felgueiras (2.º, págs. 200 a 308);

que o naufrágio da nau capitânia à vista da ilha de S. Lourenço (Fernando Noronha), narrado por Vespúcio na 4.ª viagem da *Lettera*, não pode ter sucedido nas condições referidas, por manifesta impossibilidade geográfica (2.º, págs. 308 a 313);

que Cristóvam Jacques, cuja identificação apurou-se (2.º, págs. 361 a 364), foi ao Brasil pela primeira vez em 1516, atingindo nessa viagem o Rio da Prata (2.º, pág. 363);

que não podem ser atribuídas a Cristóvam Jacques as referências da carta do embaixador Zuniga, de 1524 (2.º, pág. 364);

que o Rio da Prata foi descoberto em 1514 por uma expedição portuguesa de que fazia parte um navio armado por D. Nuno Manuel e em que ia por piloto ou comandante João de Lisboa (2.º, págs. 365 a 372);

Finalmente, o exame a que foram submetidos os monumentos cartográficos conhecidos da primeira década do século XVI, alterou sensivelmente a lição, até hoje acatada, de mestres como Humboldt, HARRISSE, Varnhagen, Caetano da Silva, Vignaud e Stevenson, revelando pela análise comparativa com as restantes fontes documentais o vestígio da passagem de outras armadas, além das conhecidas, ao longo do litoral brasileiro, e distribuindo à expedição de Gonçalo Coelho largo quinhão nas explorações de descobrimento (2.º, págs. 225 a 281; 393 a 440).



STAS séries de factos, coordenados no decurso dos dois primeiros volumes do presente trabalho de exegese crítica, representam novos atestados da *Sciencia de Posição*, em que foram mestres insuperáveis os navegadores portugueses. Essa alta sciência, posta ao serviço dos descobrimentos da parte ignorada do planeta, título nobiliárquico da raça, reviveu gloriosamente em nossos dias na intrépida viagem aérea empreendida pelo comandante Sacadura Cabral e o almirante Gago Coutinho, no mesmo ano em que o Brasil festejava o 1.º centenário da sua Independência, a cuja comemoração é dedicada esta obra.

Quatrocentos e vinte e dois anos depois que a armada de Cabral deliberadamente surgia no litoral do Brasil, por 17º de Lat. S., os dois oficiais portugueses atravessaram o Atlântico num hydro-avião Fairey com motor Rolls-Royce de 350 cavalos e, pela primeira vez nos anais da aviação, como os seus antepassados nos anais da navegação, conseguiram orientar-se entre o céu uniforme e o deserto aquático, demandando matematicamente os portos de escala, efectuando uma travessia de 2.645 milhas, desde Lisboa aos penedos de S. Pedro e S. Paulo, com a mesma certeza de um navio





A PARTIDA DO «LUSITANIA», DO TEJO, NA MANHÃ DE 30 DE MARÇO DE 1922





## HISTÓRIA DA COLONIZAÇÃO PORTUGUESA DO BRASIL

guiado pela bússola e o sextante, indo encontrar na vastidão do Atlântico um minúsculo grupo de rochas, ao cabo de um vôo gigantesco de 11 horas e 21 minutos, executado à velocidade média de 80 milhas à hora.

Recompilação sintética da odisseia dos navegadores lusitanos, cumprida nos mares tropicais do Brasil, a travessia aérea do Atlântico ressurgue em tôdas as suas particularidades, e como que a resume, a obra imortal dos nautas quinhentistas. Dir-se-ia que ela foi como que a prova decisiva, irretorquível, peremptória, do alto e análogo propósito que desviara para o ocidente a armada de Pedro Álvares e a conduzira ao litoral daquela terra formosa, que o destino escolhera para ser o imortalizador padrão das capacidades com que a Providência dotara o pequeno povo seu eleito, confiando-lhe a missão de revelador do orbe incógnito e de fundador de uma das maiores nações da terra.



FENEDOS DE S. PEDRO E S. PAULO

Foi no mesmo mês de Março, em que desferira velas a armada de Cabral, que o frágil navio alado ascendeu das águas do Tejo e se precipitou a reeditar aéreamente a viagem de 1500. A mesma preparação meticulosa em todos os pormenores, que presidira à construção, ao equipamento, à direcção das frota audazes do século XV, se repete e acumula nos preparativos minuciosos da expedição aérea do século XX. O heroísmo patriótico e a ciência segura, o senso prático e o transporte idealista, a confiança firme e a intrepidez sem alarde, a cruz de Cristo e a bússola: tôdas as virtudes da raça, tôdas as garantias da ciência e todos os talismans da fé, que serviram aos avós sobrenaturais, naquele instante ressuscitavam, se reuniam e se fundiam. Poder-se-ia dizer que no frágil aparelho voador e naqueles dois homens do mar, que anteriormente vaguearam pela África e pelo Oriente, está, por um prodígio de síntese, o Portugal das navegações e das conquistas. Gago Coutinho, o novo Duarte Pacheco da expedição aérea, sábio companheiro do novo Cabral, não se esquecera de transportar para a glória ou para a morte... os *Lusíadas*!

Rompe o hidro-avião, como uma flecha, do mesmo estuário de onde partiram Bartolomeu Dias, Vasco da Gama, Pedro Álvares, Eram 7 horas da manhã de 30 de Março de 1922. Em 8<sup>h</sup> 43<sup>m</sup> a alada nave percorria 703 milhas e pousava em Las Palmas. Seis dias depois, a 5 de Abril, recomeçava no pôrto de Gando o vôo interrompido e atingia em 10<sup>h</sup> 43<sup>m</sup> as 849 milhas que separam S. Vicente da Grande Canária. No dia 18, do pôrto de S. Tiago, o minúsculo navio aéreo acomete as solidões

marítimas do oceano equatorial em demanda de um afloramento de rochas que tem apenas o vulto de um navio, e matematicamente o atinge em 11<sup>h</sup> 20<sup>m</sup>, percorrendo 908 milhas com o rumo mantido pela bússola; considerado o desvio da agulha magnética pela marcação do sol, a taquímetro; o abatimento determinado a miúdo pelas boias de fumo (flutuadores contendo fosforeto de cálcio, que se inflama espontaneamente em contacto com a água); a velocidade estimada pelo *corrector de rumos*, que prevê duplas observações de abatimentos: a do rumo a que se pretende navegar e a de um rumo orçado 45,0 para o vento reinante no espaço.

O desastre que então prostrou a ave mecânica, à vista dos solitários penedos de S. Pedro e S. Paulo, já não prejudicava o êxito triunfal da viagem heróica. O Brasil fôra atingido na mais avançada das suas atalaias marinhas. Pela segunda vez, no transcurso de pouco mais de quatro séculos, os marinheiros portugueses alcançavam deliberadamente o Brasil pela via aérea, como pela vez primeira, no mesmo mês de Abril de 1500, o haviam alcançado pela via marítima, calculando então com o erro de alguns segundos apenas a latitude do lugar da ancoragem. Uma deficiência do aparelho impedira que a viagem ininterruptamente percorresse as escalas finais, que houberam de ser vencidas, até à descida apoteótica da Guanabara, em outro e menor hidro-avião—como se a Providência tivesse querido avivar a auréola da vitória com a emoção dramática do naufrágio, e para que em tudo, na glória como no perigo, os dois heróis fôsem os dignos irmãos dos antepassados, protagonistas da *Historia Tragico-Marítima*.

Os vôos sucessivos, de amplitude total de 4527 milhas, entre a foz do Tejo e a baía do Rio de Janeiro, efectuaram-se como a viagem regular de um veleiro, com derrota preestabelecida, escalas prefixas, orientação rigorosa, objectivos determinados. Era a primeira vez que tal proeza se realizava na história da navegação aérea transoceânica, desviando a aviação sobremarina para a senda das realizações utilitárias. A fase do aventureirismo terminara para a aviação, como séculos antes acabara para a navegação com as viagens dos nautas portugueses. Servindo-se dos mesmos métodos, uma aeronave poderá viajar sem sair da derrota, atingindo em linha teóricamente recta o objectivo prefixado.

Para alcançar êste resultado fôra preciso resolver uma série de problemas da mais transcendente complexidade, adequando à navegação dos ares os processos adoptados pela navegação marítima. A indecisão do horizonte para a referência das alturas de astros; o factor, embaraço na elaboração dos cálculos, das velocidades vertiginosas de 1 e 2 milhas por minuto, e conhecidas nas locomoções terrestre e marítima; a irregularidade do governo do avião por motivo da força irregular das correntes aéreas; outros obstáculos ainda que tornam ineficaz a determinação do ponto pelo processo usual na navegação oceânica,—eis outros tantos problemas transcendentales, que houberam de ser examinados, para os quais foi necessário encontrar soluções apropriadas. Refêz-se, pois, em Portugal, na terceira década do século XX, aplicado desta vez à navegação aérea, o trabalho científico elaborado nos séculos XV e XVI, desde os pilotos do Infante e Abraão Zacuto, a Duarte Pacheco, Pedro Nunes e D. João de Castro, para as viagens marítimas. Repetindo a lição dos antepassados, os dois oficiais da Marinha Portuguesa conseguiram levar a Cruz de Cristo de visita ao Cruzeiro do Sul fazendo atravessar as Quinas, pelas nuvens, o mesmo Atlântico Austral que, pela primeira vez, no século XV, haviam percorrido nos topos dos mastros.

Nas aclamações brasileiras com que foram recebidos os heróis, desvendava-se o orgulho que as lembranças atávicas de um passado comum sublevavam. Foi como se o Brasil tivesse assistido, no centenário da sua Independência, à transfiguração aérea do primeiro acto da sua História, vendo chegar de Portugal pelos ares, um novo Cabral. No subconsciente da alma brasileira, o resíduo português emergiu do fundo passado durante aqueles dias inolvidáveis.


E que essa emoção, em que se infiltrava o orgulho da progénie, se propagava a tóda a alma ibero-americana, testemunha-o a *Nota Final*, aposta pelo ilustre historiador mexicano, Carlos Pereyra, ao seu notável livro *La conquista de las rutas oceanicas*, que abrange na sua concisão eloquente as duas epopeias dos mares e dos ares:

*« Los tiempos pasan, y los problemas se renuevan. El hombre es idéntico. Vasco da Gama, Pinzón, Magalhães, Juan de la Cosa, Alvares Cabral, Colón, Elcano, Urdaneta... Sus figuras pasan delante de mí en esta noche. He oído de labios de Sacadura Cabral una lectura que me da el calorío de lo sublime. Es el Diario del hidroavión Lusitania, que busca y traza, en línea directa, sin desviación de una milla, la ruta para cruzar el Atlántico, desde Porto Praia, en Santiago de Cabo Verde, hasta la roca solitaria del Penedo de San Pedro. El almirante Gago Coutinho explica la utilización de su sextante y del corrector de rumbo que permite a los dos argonautas de las nubes regir-se entre el espacio*



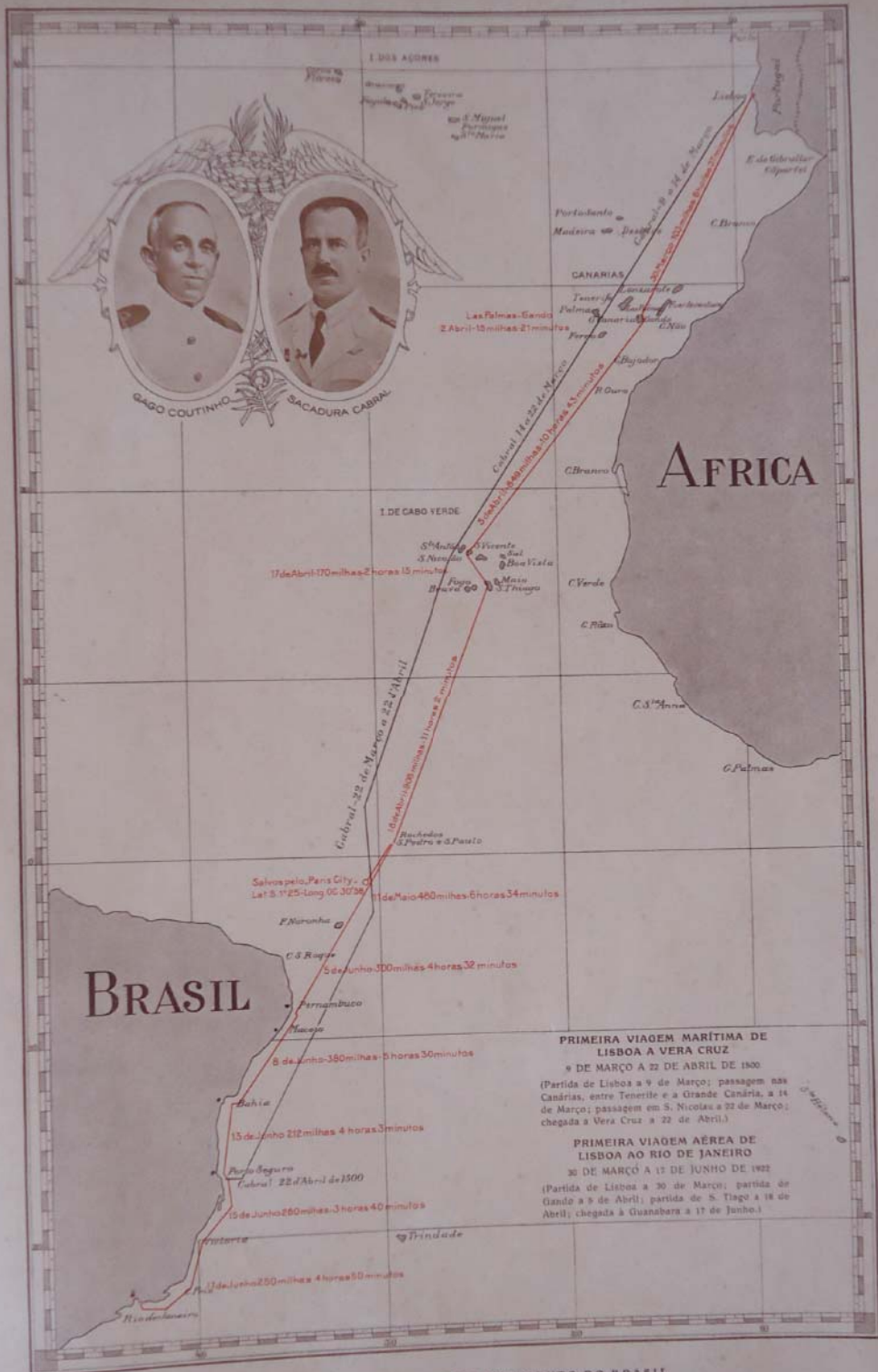
*luminoso del cielo y el desierto azul del mar. Todos han aplaudido. Yo, silenciosamente, rendí a los aviadores portugueses el homenaje de la evocación, comparándolos a los inmortales de su patria y de la tierra que con Portugal llena toda una época de la historia».*

Pela sua profunda significação simbólica, pelo sentimento de fraternidade que resumam, invocando a obra e glória comum dos dois povos da Península nos mares e terras da América, estas nobres e comovidas palavras, escritas pelo autor eminente da *Historia del Pueblo Mejicano*, ficam adequadamente no fecho de uma das partes desta obra, animada pelo simultâneo amor por duas Pátrias, a do Velho e a do Novo Mundo, e que, rendendo preito às acções immortais dos antepassados, é também tributo de homenagem e gratidão ao grande povo que na América perpetua a glória de Portugal.









A REEDIÇÃO AÉREA DO DESCOBRIMENTO DO BRASIL





INDICE

CAPÍTULO V

(PÁGS. 1 A 36)

A EXPEDIÇÃO DE CABRAL

POR

JAIME CORTESÃO

|                                                                                             |    |
|---------------------------------------------------------------------------------------------|----|
| Liáboa no ano de 1500 . . . . .                                                             | 1  |
| A população e a vida da cidade . . . . .                                                    | 5  |
| Influência das primeiras novas do Oriente sobre a nação e o rei . . . . .                   | 8  |
| Distribuição dos comandos, Figuras principais da armada . . . . .                           | 13 |
| Genealogia e biografia de Pedro Álvares Cabral . . . . .                                    | 15 |
| Dados genealógicos e biográficos sobre os capitães e figuras principais da armada . . . . . | 24 |
| Sancho de Tovar . . . . .                                                                   | 25 |
| Simão de Miranda . . . . .                                                                  | 26 |
| Aires Gomes da Silva . . . . .                                                              | 26 |
| Nicoláu Coelho . . . . .                                                                    | 28 |
| Bartolomeu Dias . . . . .                                                                   | 29 |
| Diogo Dias . . . . .                                                                        | 30 |
| Simão de Pina . . . . .                                                                     | 30 |
| Vasco de Atalde . . . . .                                                                   | 30 |
| Nuno Leitão da Cunha . . . . .                                                              | 31 |
| Luis Pires . . . . .                                                                        | 31 |
| Gaspar de Lemos . . . . .                                                                   | 31 |
| Aires Correia . . . . .                                                                     | 32 |
| Organização e objectivos da expedição . . . . .                                             | 33 |
| Partida da armada do Restêlo . . . . .                                                      | 36 |

CAPÍTULO VI

(PÁGS. 43 A 71)

DO RESTÊLO A VERA CRUZ

POR

H. LOPES DE MENDONÇA

|                                                                                                    |    |
|----------------------------------------------------------------------------------------------------|----|
| Evolução da arqueologia naval portuguesa . . . . .                                                 | 43 |
| Aspecto geral da frota de Cabral . . . . .                                                         | 44 |
| Armamento naval em fins do século XV . . . . .                                                     | 47 |
| Partida da frota . . . . .                                                                         | 49 |
| Entre céu e mar . . . . .                                                                          | 50 |
| Primeira fase da viagem, Derrota traçada . . . . .                                                 | 52 |
| Pelas paragens do Cabo Verde . . . . .                                                             | 54 |
| A missão de Duarte Pacheco na Armada . . . . .                                                     | 55 |
| A nau desgarrada . . . . .                                                                         | 58 |
| O mapa de Bisagudo. Quem era esta personagem . . . . .                                             | 59 |
| Passagem da linha . . . . .                                                                        | 61 |
| Semana Santa . . . . .                                                                             | 62 |
| Prenúncios de terra . . . . .                                                                      | 64 |
| Terra à vista . . . . .                                                                            | 65 |
| Apêndice A — Passou a 1.ª armada da Índia nas proximidades do litoral brasileiro? . . . . .        | 69 |
| Apêndice B — A divergência entre as datas histórica e oficial do descobrimento do Brasil . . . . . | 71 |

CAPÍTULO VII

(PÁGS. 75 A 169)

A SEMANA DE VERA CRUZ

POR

C. MALHEIRO DIAS

|                                                                                                                                                   |           |
|---------------------------------------------------------------------------------------------------------------------------------------------------|-----------|
| A carta de Pedro Vaz de Caminha . . . . .                                                                                                         | 76        |
| Genealogia de Pedro Vaz de Caminha . . . . .                                                                                                      | 80        |
| Árvore genealógica de Pedro Vaz de Caminha . . . . .                                                                                              | 83        |
| Carta de Pedro Vaz de Caminha. Versão em linguagem actual, com anotações, de D. Carolina Michaëlis de Vasconcelos . . . . .                       | 86 a 99   |
| Carta de Mestre João . . . . .                                                                                                                    | 100       |
| Leitura do documento original e Versão em linguagem actual da Carta de Mestre João, pelos srs. António Balão e Luciano Pereira da Silva . . . . . | 104 e 105 |
| Relação do Pilóto Anónimo . . . . .                                                                                                               | 106       |
| Texto fac-similado da relação do Pilóto Anónimo nos Paesí <i>nuovamente retrovati</i> . . . . .                                                   | 112       |
| Primeira versão portuguesa da relação do Pilóto Anónimo . . . . .                                                                                 | 113       |
| Os ancoradouros . . . . .                                                                                                                         | 118       |
| Posição da esquadra ao avistar o monte Pascoal . . . . .                                                                                          | 118       |
| O pico João de Leão . . . . .                                                                                                                     | 118       |
| Descrição do monte Pascoal em Mouchez . . . . .                                                                                                   | 118       |
| 1.º ancoradouro no dia 22 . . . . .                                                                                                               | 118       |
| 2.º ancoradouro no dia 23 . . . . .                                                                                                               | 122       |
| 3.º ancoradouro no dia 24 . . . . .                                                                                                               | 122       |
| Pôrto Seguro . . . . .                                                                                                                            | 123       |
| Determinação da 2.ª ancoragem . . . . .                                                                                                           | 124       |
| Os rios do Frade, do Caramimuan e do Cahy . . . . .                                                                                               | 124       |
| Parecer de Carlos Martins de Carvalho sobre a ancoragem de 23 de Abril . . . . .                                                                  | 126       |
| O litoral entre a baía de Santa Cruz e o rio Cahy . . . . .                                                                                       | 128       |
| Na terra virgem. Os dois tupiniquins na nau capitânia . . . . .                                                                                   | 130       |
| As náus fundeiam na enseada da Coroa Vermelha . . . . .                                                                                           | 131       |
| Bahia Cabralia . . . . .                                                                                                                          | 131       |
| A 1.ª missa no Ilhéu da Coroa Vermelha . . . . .                                                                                                  | 134       |
| Tábua das conjunções e oposições da lua em 1500 . . . . .                                                                                         | 134       |
| Calendário do mês de Abril de 1500 . . . . .                                                                                                      | 135       |
| O Conselho dos capitães . . . . .                                                                                                                 | 137       |
| Domingo de Pascoela . . . . .                                                                                                                     | 140       |
| A 2.ª missa . . . . .                                                                                                                             | 144       |
| Partida da esquadra . . . . .                                                                                                                     | 145       |
| O comando do navio dos mantimentos . . . . .                                                                                                      | 147       |
| Comandantes da esquadra segundo os cronistas . . . . .                                                                                            | 149       |
| Texto português da carta de D. Manuel aos reis católicos . . . . .                                                                                | 155       |
| Leitura em linguagem actual da mesma carta . . . . .                                                                                              | 165       |
| Carta de La Faitada de 26 de Junho de 1501 . . . . .                                                                                              | 168       |

INDICE

CAPÍTULO VIII

(PÁGS. 173 A 222)

A EXPEDIÇÃO DE 1501

POR

C. MALHEIRO DIAS

|                                                        |     |
|--------------------------------------------------------|-----|
| A notícia de António Galvão . . . . .                  | 173 |
| A relação do Piloto Anónimo . . . . .                  | 176 |
| A carta <i>Mundus Novus</i> . . . . .                  | 178 |
| A <i>Lettera</i> de 4 de Setembro de 1504 . . . . .    | 184 |
| As Cartas de Vesúpcio consideradas apócrifas . . . . . | 188 |
| A carta de Cabo Verde . . . . .                        | 191 |
| O regresso da esquadra de Cabral . . . . .             | 196 |
| A carta do arquivo Strozzi . . . . .                   | 199 |
| Texto da <i>Lettera</i> (3.ª viagem) . . . . .         | 203 |
| Sinopse cronológica e geográfica da viagem . . . . .   | 204 |
| A rota de Lisboa a Bezequiche . . . . .                | 206 |
| A travessia do Atlântico . . . . .                     | 207 |
| A terra nova . . . . .                                 | 213 |
| O comando da esquadra . . . . .                        | 213 |
| A prova documental das fraudes de Vesúpcio . . . . .   | 220 |

CAPÍTULO IX

(PÁGS. 225 A 281)

O MAIS ANTIGO MAPA DO BRASIL

PELO

PROF. DUARTE LEITE

|                                                                                        |     |
|----------------------------------------------------------------------------------------|-----|
| O achado do planisfério de Cantino . . . . .                                           | 225 |
| A história do planisfério . . . . .                                                    | 227 |
| O autor do mapa . . . . .                                                              | 230 |
| As medidas dimensionais . . . . .                                                      | 232 |
| A África e a Ásia do planisfério . . . . .                                             | 235 |
| A América . . . . .                                                                    | 237 |
| Sumário das expedições conhecidas que estiveram no Brasil entre 1500 e 1502 . . . . .  | 246 |
| Expedição de Pedro Álvares Cabral (1500) . . . . .                                     | 246 |
| Viagem de regresso de Gaspar de Lemos (1500) . . . . .                                 | 248 |
| Expedição de reconhecimento mandada por D. Manuel a Vera Cruz (1500) . . . . .         | 250 |
| Expedição à Índia sob o comando de João da Nova (1501-1502) . . . . .                  | 251 |
| Expedição mandada a Vera Cruz sob o comando de Fernão de Loronha (1501-1502) . . . . . | 253 |
| Primeira viagem de Vesúpcio ao Brasil (1501-1502) . . . . .                            | 255 |
| Análise da <i>Lettera</i> . . . . .                                                    | 257 |
| O Brasil conhecido até 1502 . . . . .                                                  | 263 |
| Vera Cruz e Pôrto Seguro no planisfério de Cantino . . . . .                           | 264 |
| O Cabo de S. Jorge . . . . .                                                           | 266 |
| A costa brasileira . . . . .                                                           | 268 |
| Análise da expedição de 1501-1502 ao Brasil . . . . .                                  | 269 |
| A ilha Quaresma . . . . .                                                              | 275 |
| Conclusões . . . . .                                                                   | 279 |
| Carta de Afalçada, de 26 de Setembro de 1502 . . . . .                                 | 281 |

CAPÍTULO X

(PÁGS. 285 A 315)

A EXPEDIÇÃO DE 1503

POR

C. MALHEIRO DIAS

|                                                      |       |
|------------------------------------------------------|-------|
|                                                      | PÁGS. |
| Notícias dos cronistas . . . . .                     | 285   |
| Texto da 4.ª viagem da <i>Lettera</i> . . . . .      | 288   |
| Sinopse cronológica e geográfica da viagem . . . . . | 291   |
| Composição da frota . . . . .                        | 292   |
| Objectivos da expedição . . . . .                    | 293   |
| A ilha desabitada . . . . .                          | 294   |
| Bahja de Todos os Santos . . . . .                   | 295   |
| A última escala e a feitoria . . . . .               | 297   |
| Regresso a Lisboa . . . . .                          | 297   |
| O comandante da armada . . . . .                     | 300   |
| Naufrágio da nau capitania . . . . .                 | 309   |

CAPÍTULO XI

(PÁGS. 317 A 347)

O COMÉRCIO DO PAU BRASIL

POR

ANTÓNIO BAIÃO

|                                                                                  |     |
|----------------------------------------------------------------------------------|-----|
| Evolução do nome de Vera Cruz em Santa Cruz e Brasil . . . . .                   | 317 |
| A procedência do nome Brasil . . . . .                                           | 322 |
| O arrendamento da Terra de Santa Cruz a Fernão de Loronha . . . . .              | 324 |
| Confirmação a Fernão de Loronha do privilégio de cidadão de Lisboa . . . . .     | 326 |
| Carta régia por que Fernão de Loronha é feito fidalgo de cota de armas . . . . . | 328 |
| Os armadores da nau Bretão . . . . .                                             | 330 |
| A carga da nau Bretão comparada com as cargas das náus da Índia . . . . .        | 336 |
| O valor mercantil do pau brasil . . . . .                                        | 337 |
| Confirmação da capitania da ilha de S. João (Fernão de Loronha) . . . . .        | 340 |
| Regimento da nau Bretão . . . . .                                                | 343 |

CAPÍTULO XII

(PÁGS. 351 A 390)

O DESCOBRIMENTO DO RIO DA PRATA

POR

F. M. ESTEVES PEREIRA

|                                                    |     |
|----------------------------------------------------|-----|
| Armadas a que se atribui o descobrimento . . . . . | 353 |
| D. Nuno Manuel . . . . .                           | 354 |
| O piloto João de Lisboa . . . . .                  | 357 |



INDICE

|                                                                                         | PÁGS. |
|-----------------------------------------------------------------------------------------|-------|
| Cristóvam Jacques . . . . .                                                             | 361   |
| A Nova Gazeta da Terra do Brasil . . . . .                                              | 365   |
| João Dias de Solis . . . . .                                                            | 373   |
| Conclusões . . . . .                                                                    | 380   |
| Cartas de legitimação de Cristóvam Jacques . . . . .                                    | 382   |
| Carta de Juan de Cungiá ao Imperador Carlos V . . . . .                                 | 382   |
| Carta do embalsador João da Silveira . . . . .                                          | 383   |
| Carta de Luis Ramirez . . . . .                                                         | 383   |
| Carta do embalsador Álvaro Mendes de Vasconcelos . . . . .                              | 385   |
| Nova Gazeta da Terra do Brasil (tradução portuguesa do manuscrito) . . . . .            | 385   |
| Carta de poderes para a prisão de João Dias de Solis . . . . .                          | 387   |
| Carta de officio de piloto a João Dias de Solis . . . . .                               | 387   |
| Real cédula de nomeação de João Dias de Solis para o cargo de piloto-mór . . . . .      | 387   |
| Carta do embalsador João Mendes de Vasconcelos (30 de Agosto de 1512) . . . . .         | 387   |
| Idem, idem (7 de Setembro de 1512) . . . . .                                            | 388   |
| Carta de D. Manuel ao rei de Castela (22 de Setembro de 1512) . . . . .                 | 389   |
| Assento que fez o rei de Castela com João Dias de Solis para a viagem de 1515 . . . . . | 389   |

CAPÍTULO XIII  
(PÁGS. 391 A 440)  
**A EXPLORAÇÃO DO LITORAL DO BRASIL  
NA CARTOGRAFIA DA PRIMEIRA  
DÉCADA DO SÉCULO XVI**  
PELO  
PROF. DUARTE DUARTE

|                                                                                        | PÁGS. |
|----------------------------------------------------------------------------------------|-------|
| Os mapas do Brasil entre 1502 e 1509 . . . . .                                         | 393   |
| A idade e procedência dos mapas manuscritos . . . . .                                  | 397   |
| O mapas gravados . . . . .                                                             | 400   |
| Sumário das expedições que estiveram entre 1502 e 1506 em portos brasileiros . . . . . | 402   |
| A tábua de ladeiras do <i>Esmeraldo</i> . . . . .                                      | 415   |
| A toponímia brasileira do <i>Esmeraldo</i> . . . . .                                   | 418   |
| Nomenclatura do <i>Esmeraldo</i> . . . . .                                             | 420   |
| O mapa de Hamy . . . . .                                                               | 426   |
| O mapa de Canerio . . . . .                                                            | 427   |
| Discriminação das viagens . . . . .                                                    | 428   |
| Identificação da nomenclatura de Canerio . . . . .                                     | 431   |
| O mapa de Kunstmann II . . . . .                                                       | 435   |
| O mapa de Kunstmann III . . . . .                                                      | 435   |
| Os mapas de Waioeseuiuer e Ruysch . . . . .                                            | 400   |
| Quadro sinópico das nomenclaturas . . . . .                                            | 439   |
| Conclusões . . . . .                                                                   | 440   |

INDICE DAS GRAVURAS DO VOLUME II

|                                                                                                              | PÁGS. |
|--------------------------------------------------------------------------------------------------------------|-------|
| Frontispício <i>extra-texto</i> , a côres . . . . .                                                          | 1     |
| A Alcáçova ou Castelo de S. Jorge, segundo o livro de Lavanha . . . . .                                      | 2     |
| Reconstituição da fachada do convento do Carmo em Lisboa (Roque Gameiro) . . . . .                           | 3     |
| Vista de Lisboa segundo uma iluminura quinhentista da crônica de D. João I, por Fernão Lopes . . . . .       | 4     |
| Lisboa no fim do século XV, segundo um manuscrito de Simão Benine . . . . .                                  | 6     |
| Estaleiro da Ribeira das Náus (R. G.) . . . . .                                                              | 7     |
| Lisboa no fim do século XV, gravura de Georgiuis Braun, <i>extra-texto</i> . . . . .                         | 8-9   |
| Brasão de Pedro Álvares Cabral, <i>extra-texto</i> . . . . .                                                 | 14-15 |
| Árvore genealógica de Cabral, <i>extra-texto</i> . . . . .                                                   | 16-17 |
| Castelo de Belmonte (R. G.) . . . . .                                                                        | 17    |
| Pedro Álvares Cabral, retrato dos Varões e Donas . . . . .                                                   | 19    |
| Fachada da Igreja da Graça em Santarém (R. G.) . . . . .                                                     | 22    |
| Inscrição da lápide tumular de Cabral . . . . .                                                              | 23    |
| Brasões de Nicoláú Coelho, Simão de Miranda, Gaspar de Lemos e Sancho de Tovar, <i>extra-texto</i> . . . . . | 24-25 |

|                                                                                                                        | PÁGS. |
|------------------------------------------------------------------------------------------------------------------------|-------|
| Imagem de N.ª S.ª da Esperança, que acompanhou Cabral na sua viagem . . . . .                                          | 25    |
| Capela tumular de Aires da Silva no panteon de S. Marcos (R. G.) . . . . .                                             | 27    |
| Brasões de Nuno Leitão da Cunha, Aires Gomes da Silva, Vasco de Ataíde e Bartolomeu Dias, <i>extra-texto</i> . . . . . | 28-29 |
| Brasão dos Correias . . . . .                                                                                          | 31    |
| Brasão dos Correias Baharem . . . . .                                                                                  | 32    |
| Ermida do Restêlo, exterior (R. G.) . . . . .                                                                          | 37    |
| Ermida do Restêlo, interior (R. G.) . . . . .                                                                          | 39    |
| A frota de Cabral saindo o Tejo (R. G.), <i>extra-texto</i> . . . . .                                                  | 39-40 |
| No chapitêu de uma náu. O capitão e mareantes em manobra (R. G.) . . . . .                                             | 45    |
| Homens de armas numa náu portuguesa (R. G.) . . . . .                                                                  | 48    |
| Artilharia portuguesa dos séculos XV e XVI, <i>extra-texto</i> . . . . .                                               | 48-49 |
| A parte da ré de uma náu portuguesa (R. G.) . . . . .                                                                  | 51    |
| A frota de Cabral no Livro das Armadas, <i>extra-texto</i> . . . . .                                                   | 54-55 |
|                                                                                                                        | 453   |

# HISTÓRIA DA COLONIZAÇÃO PORTUGUESA DO BRASIL

## ÍNDICE DAS GRAVURAS DO VOLUME II

|                                                                                                                                                                                        | PÁGS.   | PÁGS.                                                                                                                               |           |
|----------------------------------------------------------------------------------------------------------------------------------------------------------------------------------------|---------|-------------------------------------------------------------------------------------------------------------------------------------|-----------|
| A parte da vante de uma nau portuguesa (R. G.)                                                                                                                                         | 57      | O litoral brasileiro no mapa mundo de Waldseemüller (1507) . . . . .                                                                | 211       |
| Náus quinhentistas, no quadro «Martírio de Sant'Ana e suas companheiras», <i>extra-texto</i>                                                                                           | 64-65   | A América e a Ásia no globo de Schöner (1515) . . . . .                                                                             | 212       |
| A torre de Caminha (R. G.) . . . . .                                                                                                                                                   | 77      | Fac-símile da dedicatória do mapa de Cantino (1502)                                                                                 | 226       |
| O paço da Ribeira do Pôrto (R. G.) . . . . .                                                                                                                                           | 79      | Retrato de Hércules d'Este, por Dosso Dossi . . . . .                                                                               | 228       |
| A Igreja quinhentista de Caminha (R. G.) . . . . .                                                                                                                                     | 80      | Palácio de Hércules d'Este em Ferrara . . . . .                                                                                     | 230       |
| Brasão de Pedro Vaz de Caminha . . . . .                                                                                                                                               | 81      | Palácio ducal de Módena . . . . .                                                                                                   | 231       |
| Carta de Pedro Vaz de Caminha, <i>extra-texto</i> . . . . .                                                                                                                            | 84-85   | A África meridional no planisfério de Cantino, <i>extra-texto</i>                                                                   | 236-237   |
| Fac-símile da 1.ª página da Carta . . . . .                                                                                                                                            | 85      | A legenda da Groenlândia . . . . .                                                                                                  | 240       |
| Fac-símile da última página da Carta, <i>extra-texto</i> . . . . .                                                                                                                     | 98-99   | A legenda da Terra Nova . . . . .                                                                                                   | 241       |
| Carta de Mestre João. Fac-símile, 2 <i>extra-textos</i> . . . . .                                                                                                                      | 102-103 | Portugal, os arquipélagos dos Açores e da Madeira, a Groenlândia e a Terra Nova no planisfério de Cantino, <i>extra-texto</i>       | 242-243   |
| Frontispício da 1.ª edição dos <i>Paesi nuovamente ritrovati</i> . . . . .                                                                                                             | 110     | Expedição de João da Nova (1501) no Livro das Armadas da Índia, <i>extra-texto</i>                                                  | 248-249   |
| Fac-símile dos <i>Paesi nuovamente ritrovati</i> . . . . .                                                                                                                             | 114-116 | Rótas da 3.ª navegação de Vespúcio, <i>extra-texto</i>                                                                              | 260-261   |
| A passagem do sol com o astrolábio portátil numa nau portuguesa . . . . .                                                                                                              | 119     | Carta de marear com a rota imaginada por Vespúcio, <i>extra-texto</i>                                                               | 262-263   |
| Os tubarões e peixes voadores . . . . .                                                                                                                                                | 120     | A legenda de Vera Cruz no mapa de Cantino . . . . .                                                                                 | 265       |
| Singraduras da armada de Cabral desde 22 a 25 de Abril, <i>extra-texto</i> . . . . .                                                                                                   | 126-127 | O cabo de S. Jorge do mapa de Cantino, <i>extra-texto</i>                                                                           | 266-267   |
| Mapa da Bahía Cabralia (Santa Cruz), <i>extra-texto</i>                                                                                                                                | 132-133 | O Brasil no mapa de Cantino, <i>extra-texto</i>                                                                                     | 268-269   |
| Pedro Álvares Cabral segundo o medalhão do Claustro dos Jerónimos . . . . .                                                                                                            | 138     | Frontispício da Crônica de D. João II com a assinatura de Damião de Góis . . . . .                                                  | 286       |
| O Descobrimento do Brasil, quadro de Oscar Pereira da Silva . . . . .                                                                                                                  | 140     | Fac-símile da 4.ª viagem da <i>Lettera</i> na edição príncipes . . . . .                                                            | 288       |
| Planta do ribeirão Mutary . . . . .                                                                                                                                                    | 142     | Fac-símile do início da Quarta Navegação . . . . .                                                                                  | 295       |
| Hasteamento da Cruz em Pôrto Seguro, quadro de Pedro Peres . . . . .                                                                                                                   | 143     | Fac-símile das assinaturas de Gonçalo Coelho . . . . .                                                                              | 300       |
| A segunda missa no Brasil, quadro de Victor Melreles, <i>extra-texto</i> . . . . .                                                                                                     | 144-145 | Brasão dos Coelhos . . . . .                                                                                                        | 305       |
| A Adoração dos Magos, quadro de Jorge Afonso Pedro Vaz de Caminha lê a sua carta dirigida a D. Manuel, quadro do pintor brasileiro Aurélio de Figueiredo, <i>extra-texto</i> . . . . . | 146-147 | Árvore genealógica dos Senhores de Felgueiras e de Montalvo, <i>extra-texto</i> . . . . .                                           | 306-307   |
| Nicoláu Coelho segundo o medalhão do Claustro dos Jerónimos . . . . .                                                                                                                  | 153     | Penedos de S. Pedro e S. Paulo . . . . .                                                                                            | 310       |
| A sala dos Veados no paço de Sintra (R. G.), <i>extra-texto</i> . . . . .                                                                                                              | 154-155 | O banco de areia e coral das Rocas . . . . .                                                                                        | 311       |
| Cópia quinhentista do Arquivo do Estado de Veneza, da carta de D. Manuel aos Reis Católicos. Retrato de António Galvão . . . . .                                                       | 155     | A ilha de Fernando Noronha, <i>extra-texto</i> . . . . .                                                                            | 312-313   |
| Trecho fac-similado da relação do «piloto anónimo», nos <i>Paesi nuovamente ritrovati</i> . . . . .                                                                                    | 174     | Passagem fac-similada da edição romana da carta de D. Manuel aos Reis Católicos . . . . .                                           | 318       |
| Fac-símile da 1.ª página da <i>Mundus Novus</i> (edição príncipes?) . . . . .                                                                                                          | 177     | Costumes dos primitivos habitantes do Brasil segundo uma estampa do livro «Une fête bresilienne célébrée à Rouen en 1550» . . . . . | 319       |
| Frontispício da <i>Mundus Novus</i> na edição de Nuremberga de 1505 . . . . .                                                                                                          | 180     | Fôlha do caderno de bordo de Cristóvão Colombo, <i>extra-texto</i> . . . . .                                                        | 320-321   |
| Vinhetta inicial da 3.ª Navegação na edição príncipes da <i>Lettera</i> . . . . .                                                                                                      | 182     | Fac-símile da nomenclatura «ilha da cruz» segundo a grafia quinhentista . . . . .                                                   | 321       |
| Frontispício da edição príncipes da <i>Lettera</i> . . . . .                                                                                                                           | 184     | Planisfério de Jerónimo Mariní (1511), <i>extra-texto</i>                                                                           | 324-325   |
| Frontispício das <i>Quattuor Navigationes</i> . . . . .                                                                                                                                | 186     | Brasão de Fernão de Loronha . . . . .                                                                                               | 327       |
| Frontispício da <i>Cosmographie Introductio</i> . . . . .                                                                                                                              | 187     | Página iluminada da Bíblia dos Jerónimos, <i>extra-texto</i>                                                                        | 330-331   |
| Retrato de Vespúcio segundo O. Dapper . . . . .                                                                                                                                        | 189     | Fac-símile do título do regimento da nau Bretôa                                                                                     | 333       |
| Alegoria das viagens de Vespúcio, segundo um desenho de Stradanus, <i>extra-texto</i> . . . . .                                                                                        | 192-193 | Fac-símile da primeira página do regimento da nau Bretôa . . . . .                                                                  | 335       |
| Fac-símile da 1.ª página da 3.ª Viagem na edição príncipes da <i>Lettera</i> . . . . .                                                                                                 | 200     | Mapa do Brasil reproduzido do atlas dos Reinel, <i>extra-texto</i> . . . . .                                                        | 336-337   |
| Retrato de Vespúcio no mapa mundo de Waldseemüller . . . . .                                                                                                                           | 205     | O Rio da Prata, no Atlas de Vaz Dourado, <i>extra-texto</i> . . . . .                                                               | 360-361   |
| Vespúcio descobridor da América, alegoria de Stradanus . . . . .                                                                                                                       | 208     | Carta do Brasil e do Rio da Prata, do Atlas de Vaz Dourado, <i>extra-texto</i> . . . . .                                            | 362-363   |
|                                                                                                                                                                                        |         | Fac-símile do frontispício da edição príncipes da «Nova Gazeta da Terra do Brasil» . . . . .                                        | 365       |
|                                                                                                                                                                                        |         | Fac-símile do texto da edição príncipes da «Nova Gazeta da Terra do Brasil» . . . . .                                               | 366 a 368 |
|                                                                                                                                                                                        |         | Casa quinhentista do Funchal onde se pretendeu                                                                                      |           |



ÍNDICE DAS GRAVURAS DO VOLUME II

|                                                                                                                                                 | PÁGS.   |                                                                                                                                          | PÁGS. |
|-------------------------------------------------------------------------------------------------------------------------------------------------|---------|------------------------------------------------------------------------------------------------------------------------------------------|-------|
| haver residido Cristóvão Colombo . . . . .                                                                                                      | 369     | O Brasil no mapa anônimo de Turim (1523) <i>extra-texto</i> . . . . .                                                                    | 422   |
| A costa oriental da América do Sul desde o rio S. Francisco até ao estreito de Magalhães, no Atlas de Lázaro Luís, <i>extra-texto</i> . . . . . | 372-373 | O litoral do Brasil no mapa de autor desconhecido pertencente ao Dr. Hamy, <i>extra-texto</i> . . . . .                                  | 426   |
| Fac-símile da assinatura de João Dias de Solís . . . . .                                                                                        | 375     | O Brasil no mapa de Nicoláu Canerio, <i>extra-texto</i> . . . . .                                                                        | 431   |
| Fac-símile da assinatura de Vicente Pinzon . . . . .                                                                                            | 375     | O Brasil no mapa anônimo de Kunstmann II (1505-1506?) <i>extra-texto</i> . . . . .                                                       | 434   |
| Os espanhóis no Rio da Prata . . . . .                                                                                                          | 379     | O Brasil no mapa de Kunstmann III (1506 ou depois) imprópriamente chamado da Pilestrina, <i>extra-texto</i> . . . . .                    | 436   |
| O Brasil na carta Marina de Waldseemüller (1507) <i>extra-texto</i> . . . . .                                                                   | 400     | Bandeiras, moedas e selos do reinado de D. Manuel, <i>extra-texto</i> . . . . .                                                          | 440   |
| O Brasil na carta Marina de Waldseemüller (1516), <i>extra-texto</i> . . . . .                                                                  | 401     | A partida do Tejo dos aviadores portugueses Sacadura Cabral e Gago Coutinho, a 30 de março de 1922, <i>extra-texto</i> . . . . .         | 447   |
| O Novo Mundo e a Terra de S. <sup>ta</sup> Cruz no mapa de Ruysch, de 1508 . . . . .                                                            | 403     | Penedos de S. Pedro e S. Paulo . . . . .                                                                                                 | 447   |
| O Brasil no mapa de Gaspar Viegas (1534), <i>extra-texto</i> . . . . .                                                                          | 407     | Róta das viagens de Pedro Álvares Cabral, em 1500, e dos aviadores Sacadura Cabral e Gago Coutinho em 1922, <i>extra-texto</i> . . . . . | 451   |
| O Brasil no mapa de Vescontii de Maiollo (1519), <i>extra-texto</i> . . . . .                                                                   | 420     |                                                                                                                                          |       |
| O Brasil no mapa de Vescontii de Maiollo (1527), <i>extra-texto</i> . . . . .                                                                   | 421     |                                                                                                                                          |       |

ERRATAS E COMENTÁRIOS

Pág. 75, Nota 1, linha 2. Onde se lê: «publicada na versão espanhola», deve ler-se: *publicada por Navarrete na versão espanhola*

Pág. 75, Nota 1, linha 3. Onde se lê: «na guerra da Independência, por Navarrete», deve ler-se: *na guerra da Independência*

Pág. 75, linhas 8 e 9. Onde se lê: «a viagem de, ida e volta», deve ler-se: *a viagem de ida e volta*

Pág. 81, linhas 19 e 20. Onde se lê: «burguesia a quem», deve ler-se: *burguesia que*

Pág. 81, linhas 32 a 34. Onde se lê: «nomeando Pedro Vaz de Caminha cavaleiro da sua casa», deve ler-se: *nomeando o cavaleiro da sua casa Pedro Vaz de Caminha*

Pág. 100, linha 15. Onde se lê: «oriundos da Gallsa», deve ler-se: *oriundos de Espanha*

N. B. Ao contrário de opinião generalizada, da carta de Mestre João não pode deduzir-se que o físico da armada fosse de origem galega. Não alcançaram êxito as diligências empregadas para identificar Mestre João pelo registo das matriculas da Universidade de Salamanca. Quanto ao manuscrito da tradução da Geografia de Pomponio Mela, de Mestre João Faras, existente na Biblioteca da Ajuda, não é êle da mesma letra que traçou a carta em Vera Cruz, sendo aparentemente obra de um copista.

Pág. 101, Nota 23. Esta nota acerca de Gonçalo Coelho foi escrita quando ainda as investigações ulteriores não haviam revelado circunstâncias que tornavam possível a identificação que nela se repudiava. Veja-se

o cap. X, dedicado à expedição de 1503, de págs. 300 a 308.

Pág. 105, Nota 5. A respeito das tábuas da Índia veja-se o artigo do Dr. Luciano Pereira da Silva, intitulado «Kamal, tábuas da Índia e tavoletas náuticas», publicado no fascículo III da *Lusitania*, Lisboa, Junho de 1924

Pág. 120, linhas 8 e 9. Elimine-se, por repetido, o período: «Todos êles já haviam esgotado a capacidade limitada do humano assombro».

Pág. 136, linha 31. Intercale-se depois do segundo período: *E com que minúcias de observação, de comparação e de cálculo!*

Pág. 139, linha 37. Onde se lê: «Não é na qualidade de colonos que êles foram abandonados», deve ler-se: *Não foi na qualidade de colonos que os abandonaram*

Pág. 140, linha 8. Onde se lê: «que fora condenado por assassinio», deve ler-se: *que o fora por assassinio*

Pág. 141, linha 39. Onde se lê: «Santa Cruz», deve ler-se: *Vera Cruz*

Pág. 144, linhas 10 e 11. Onde se lê: «E' a primeira vez que ela (a cruz) serve de simbolo de dominio, substituindo o marco tradicional romano, que desde o início dos descobrimentos se erigia nos cômodos das pralas», etc., deve ler-se: *E' a primeira vez que ela serve aos portugueses, na América, de simbolo de dominio, substituindo o marco tradicional romano que já era costume erigir-se nos cômodos das praias, etc.*

ERRATAS E COMENTÁRIOS

- N. B. O hasteamento da cruz constituía prática antiga, que remontava ao início dos descobrimentos do Infante, grão-mestre da Ordem de Cristo. Os descobridores espanhóis (e também os franceses) procediam, desde Colombo, do mesmo modo. A cruz designava as conquistas da fé. Na angra de S. Brás arvorou Vasco da Gama uma cruz feita de um mastro de mesena, proveniente da nau S. Miguel, que ali queimara. E só nos últimos tempos do reinado de D. João II que se institua a prática dos padrões. À falta destes, Cabral conformou-se ao uso tradicional.
- Pág. 144. O período de linhas 40 a 44 é interrogativo. Deve ser antecedido e terminado, como o que se lhe segue, pelos respectivos sinais de interrogação.
- Pág. 147, linha 4. Onde se lê: «Os depoimentos são conformes e unânimes», deve ler-se: *Num ponto, os depoimentos são conformes e unânimes*
- Pág. 148, Nota 98, linha 6. Onde se lê: «E principalmente na data da cerimónia da elevação da cruz, que diz ter sido a 3 de Maio», deve ler-se: *E também na data da cerimónia da elevação da cruz, que Barros diz ter sido a 3 de Maio.*
- Pág. 150. De linhas 4 a 8. Na referência aos cronistas que referem o tresmalho da nau de Luís Pires nas alturas de Cabo Verde deve exceptuar-se Castanheda, que na 1.ª edição da sua *História do Descobrimto e Conquista da Índia* dá como sendo Vasco de Ataíde o comandante, em concordância com Vaz de Caminha. Porém, na 2.ª edição, já se introduz o erro dos restantes cronistas.
- Págs. 167-168. «O que é possível apurar é que a primeira nau da Índia chegou pela naveta de D. Álvaro de Bragança e dos Marchionis, na véspera de S. João; que Pedro Álvares Cabral regressou nos princípios de Julho com três navios, a saber: a capitânia, o de Nicolau Coelho e o de Pedro de Ataíde, que Vespúcio encontrára em Bezequiche. Chegou depois Sancho de Tovar, de volta de Sofala; e mais tarde Diogo Dias, vindo do Mar Roxo».
- N. B. É o que se deduz da carta real. Porém, as versões dos cronistas divergem. João de Barros (Dec. I, Liv. V, Cap. IX) dá o encontro de Cabral com Diogo Dias em Bezequiche: «*Expedido Sancho de Toar, partio-se Pedralvares para este Reyno, e a primeira terra que tomou foi a ilha de Cabo Verde, onde achou Pero Dias, que era desaparecido, como assim dissemos...*» Supomos que João de Barros se equivocou e que o navio encontrado foi o de Pero de Ataíde.
- Sobre a chegada a Lisboa diz o cronista: «... depois de ser chegado a Portugal, que foi vespera de S. João Baptista, chegaram outros dous navios, que ainda lá deixava: hum era de Pero de Taide, que se delle apartou antes de chegar ao Cabo das Correntes com um temporal que alli teve; e o outro foi Sancho de Toar com nova do descobrimto de Çofala...» Sabemos porém que na véspera de S. João chegou, não a capitânia, mas o navio mercante dos Marchionis e de D. Álvaro, que o capi-
- fão-mór mandára na frente, por mais veleiro, com a notícia do regresso da armada.
- Damião de Góis (1.ª Parte, Cap. LX) concorda com Barros acerca do encontro com Diogo Dias em Bezequiche, mas dá Cabral como entrado em Lisboa em 31 de Julho: «*Concertadas as naos pedralvres Cabral se fez à vela, & dobrou o cabo, aos vinte & dous dias do mes de Maio, dia do Spiritu Sancto, & dalli veio ter ao Cabo Verde, onde achou Pero Dias, que lhe desaparecera quando hia perá India quomo fica dito. Do Cabo Verde sem tomar outro porto, chegou a Lisboa ao derradeiro dia de Julho de mil & quinhentos & hum, estando el Rei em Syntra...*»
- Se tivesse sido em 31 de Julho a chegada de Cabral, a data da carta de D. Manuel na versão espanhola (29 de Julho) estaria forçosamente errada, como supomos estar, e a verdadeira seria a do traslado português da mesma carta (28 de Agosto). Todavia, a menos que não tivessem sobrevivido temporais adversos ou calmarias prolongadas, parece excessivo o tempo gasto pela capitânia para arribar a Lisboa: 37 dias depois do navio de D. Álvaro.
- Entretanto, Castanheda (Cap. XLII do Liv. I) diz também: «... & passados muytos & grandes perigos dobrou ho cabo a vinte dous de Mayo. E continuando daqui em navegação toy ate a ho cabo verde, onde achou Diogo Diaz... & chegou a Lisboa ho derradeiro de Julho». Corrêa escreve (Lendas, pág. 230): «... o qual tempo as espalhou (as náus) que nunca se mais toparão senão em Lisboa, onde primeiro chegou o capitão mór, e depois os outros cada hum per si, e depois chegou a naveta de Çofala no fim de Setembro».
- O dizer Castanheda, repellido por Góis, que Cabral chegou no fim de Julho, é argumento em favor da data inscrita na cópia do arquivo de Veneza.
- Pág. 168, linha 12. Onde se lê: «na vespera da noite de S. João», deve ler-se: *na vespera de S. João*
- Pág. 185. Referindo-nos aos exemplares da edição *princeps* da *Lettera*, incluímos «o que pertenceu a Varnhagen e cujo destino se ignora».
- Posteriores averiguações convenceram-nos de que Varnhagen não possuía nenhum exemplar da edição *princeps*. O que ele examinou era o mesmo de que se servira Bandini e pertencente ao marquez Gino Capponi. Veja-se pág. 70 do *Examen de quelques points de l'histoire Géographique du Brésil*, Paris, 1858.
- Pág. 188, linha 4. Onde se lê: «Nos textos», deve ler-se: *Dos textos.*
- Pág. 208, linhas 3 e 4. «No primeiro lustro do século XVI houve uma seqüência de navegações oficiais e comerciais que revelaram a costa do Brasil desde os 3° 3' até os 24°, aproximadamente, de latitude S.»
- N. B. Os documentos cartográficos analisados no cap. XIII deste volume permitem alargar até 28° a área descoberta até 1510, se é que não foi exce-




## ERRATAS E COMENTÁRIOS

- dida, embora não confessada pelas dúvidas suscitadas sobre o limite da zona de partilha. A última latitude consignada no quadro de ladeiras do *Esmeraldo* é de 28° no hemisfério austral. Essa presumimos fôsse para o sábio cosmógrafo e guerreiro a latitude em que o meridiano de Tordesilhas fechava ao sul os domínios de Portugal no Novo Mundo.
- Pág. 220, linha 30. Onde se lê: «desde as praias mais setentrionais», deve ler-se: *desde as praias meridionais*
- Pág. 220, linha 37. Onde se lê: «em 1500», deve ler-se: *em 1499*
- Pág. 273, linha 20. Onde se lê: «o sol do *Esmeraldo*», deve ler-se: *o rol do Esmeraldo*
- Pág. 299, na última linha. Onde se lê: «em 1509», deve ler-se: *em 1506*
- Pág. 312, Nota 63. Onde se lê: «south—east», deve ler-se: *southeast*; onde se lê: «North—East», deve ler-se: *Northeast*
- Pág. 313, Nota 64. Onde se lê: «light—ning», deve ler-se: *lightning*
- Pág. 313, Nota 65. Onde se lê: «neighbourhood», deve ler-se: *neighbourhood*.
- Pág. 319, linha 3. Onde se lê: «aparece pois designada», deve ler-se: *aparece designada*
- Pág. 344, linha 54 da 2.ª coluna. Onde se lê: «Requeremdo que o ho», deve ler-se: *Requeremdo que o escusos no*
- Pág. 351, Nota 1. Onde se lê: «O Brasil no século XVII», deve ler-se: *O Brasil no século XVI*
- Pág. 352, Nota 2. Onde se lê: «o navio d'Espoir», deve ler-se: *o navio Espoir*
- Pág. 352, linhas 30 e 31. Onde se lê: «D'Avezac conjectura que o navio dos franceses de que escreve o P. Anchieta, que esteve no pôrto da Bahia em 1504, era o Denis d'Honfleur (?), deve ler-se: *D'Avezac conjecturava que o navio dos franceses de que escreve o P. Anchieta, que esteve no pôrto da Bahia em 1504, era o Denis d'Honfleur (?) mas posteriormente averiguou chamar-se 'Espoir' e ter sido armado no mesmo pôrto d'Honfleur.*
- N. B. Esta viagem de um navio francês ao Brasil, no ano de 1504, está documentada por certidão legal passada aos herdeiros de Binot Paulmier de Gonneville, seu comandante, a 20 de Agosto de 1658, conforme a minuta com data de 19 de Junho de 1505, então conservada no arquivo do Conselho Geral do Almirantado de Rouen. D'Avezac publicou o documento em 1869, nos *Annales des voyages*.
- A esta primeira viagem de um navio francês ao Brasil dedicou uma Memória o sócio do Instituto Histórico e Geográfico do Rio de Janeiro, Tristão de Alencar Araripe, publicada na Revista do mesmo Instituto.
- Resumiremos o depoimento do capitão do *Espoir*, Binot Paulmier de Gonneville, feito perante as autoridades marítimas e judiciais de Rouen, afim de obter futura reparação dos danos causados pelos piratas Blunt e Fortlin:
- Trafficando Gonneville em Lisboa com os seus compatriotas Jean Langlois e Pierre Lecarpentier, ajustaram os três armar um navio para ir à Índia, obtendo para isso informações de tripulantes e passageiros das armadas do Oriente e contratando por alto salário dois portugueses que já lá tinham ido, chamados Bastião de Moura e Diogo do Couto. Foram 9 os armadores do *Espoir*, navio de 120 toneladas. Partiram de Honfleur no dia de S. João de 1503, fazendo a derrota pelas Canárias e Cabo Verde. A 12 de Setembro passaram a linha. Em razão de tormentas, seguidas de calmarias, e porque falecera o primeiro piloto, perderam o rumo, e a 5 de Janeiro de 1504 avistaram a costa meridional do Brasil, ao sul do Capricórnio. O local da arribada é identificado por D'Avezac com a foz do rio de S. Francisco do Sul, no actual Estado de Santa Catarina, por 26° 10' de lat., região habitada pelos carijós. Ai estiveram até 3 de Julho, tendo hesteado no domingo da Páscoa, em um montículo sobranceiro à praia, uma alta cruz de 35 pés, a fim de deixarem no país sinais de lá terem estado cristãos. Em uma das faces da cruz gravaram os nomes do Papa e do rei de França, na outra um dístico em latim composto pelo letrado *sire* Nicole Lefebvre, alusivo ao descobrimento. Dali saíram, levando dois índolas, com promessa de voltarem. De novo arribaram ao litoral, na véspera de S. Dionísio, para se refazerem de água. No sítio em que arribaram patentearam-se-lhes sinais evidentes de que anteriormente a elles por lá haviam passado cristãos. Os abrigos não mostraram espanto com o aparecimento do navio, mas mataram quatro dos tripulantes. Fugidos à fúria dos canibais, levantaram âncoras e navegaram umas cem léguas para o norte, surgindo noutra ponto da costa (¿a Bahia de Todos os Santos?), onde acharam índolas menos feroces (¿ Tupiniquins?). Partiram entre o dia de S. Tomé e o Natal e ao cabo de oito dias de navegação viram um ilhote desabitado (a ilha de Fernão de Loronha), coberto de arvoredos, de onde saíam milhares de aves que se deixavam apanhar. Chegaram ao Faial (Açores) a 9 de Março de 1505, e já no termo da viagem, entre as ilhas de Jersey e Guernsey, foram atacados por piratas.
- Pág. 369. Na legenda da gravura, onde se lê: «Casa seiscentista», deve ler-se: *Casa quinhentista*. Sobre este edifício, que parece remontar aos últimos anos do século XV, escreveu Agostinho d'Ornelas uma monografia no volume de comemoração da Academia Real das Ciências ao quarto centenário do descobrimento da América, e na mesma acelia como verdadeira a tradição que atribui à opulenta residência de Jean d'Esmeaut a honra histórica de haver hospedado o descobridor da América. A casa, demolida em 1878, era situada entre as ruas do *Esmeraldo* e do Sabão. Esmeaut, fidalgo picardo, estabelecera-se no Funchal pelos anos de 1480.
- Pág. 370, linha 2. Onde se lê: «surpreendeu a armada», deve ler-se: *surpreendeu a armada;*
- Pág. 398, linha 12. Onde se lê: «que demais reproduz igualmente, vertidas em latim, todas as denominações de Canerio», deve ler-se: *que demais reproduz,*

ERRATAS E COMENTARIOS

- algumas vertidas em latim, as denominações de Canerio
- Pág. 402, linhas 14 a 19: «... pensavamos com o comum dos autores que quasi todas as esquadras enviadas ao oriente fizessem escala por Vera Cruz, mas leituras subseqüentes convenceram-nos do contrario. Dos regimentos subsistentes dados a alguns capitães-mores conclui-se até que D. Manuel, embora deixando ao alvedrio d'elles a arribada ao novo continente, a desaconselhava...»
- O Regimento de Afonso de Albuquerque, publicado a pág. 185 e seg. do vol. III das *Cartas de Afonso d'Albuquerque*, é disso prova concludente quando regula o reabastecimento de água durante a viagem, servindo também para provar que Cabral ia fóra da derrota quando arribou ao Brasil:
- «E tomando aly na dita costa de bigiguiche a dita augua, cu nam a tomando, se pollos tempos vos nam seruirem tambem que teusses necessidade dalguma mais augoa..... entam quando asy fosse, se vos achassees pollo caminho que fezerdes tamto chegada a ilha da cruz, poderes hir a ella e hy tomar augua e lenha que vos comprit, e dhy fazerdes vosso caminho em boa ora, atmda que hirdes a dita ilha, ou nam hirdes, leixamos a vos que acerqua disto façais o que mais noso seruiço vos parecer, e segundo a necessidade em que da dita augua vos achardes, porque quando esta hy nam ouvesse, e fosseis abastados pera com a que leuasseeis vos poderdes poer da banda dalem do cabo, averiamos por escussado tomardes a dita ilha da cruz, por vos nam deterdes nem fazerdes em voso caminho demora alguma».
- Pág. 404, linha 3. Onde se lê: «Marino Sanuto», deve ler-se: *Marino Sanuto*,
- Pág. 406, linhas 33 a 35. Onde se lê: «Efectivamente, postas de lado as de Tristão da Cunha por excessivamente meridionais e próximas do cabo da Boa Esperança, e a de Fernão de Loronha, por muito chegadas ao equador», deve ler-se: *Efectivamente, posta de lado a de Tristão da Cunha por excessivamente meridional e proxima do Cabo da Boa Esperança, e a de Fernão de Loronha, por muito chegada ao equador.*
- Pág. 406, linha 35. Onde se lê: «muito chegadas», deve ler-se: *muito chegada*
- Pág. 408, linha 15. Onde se lê: «até então», deve ler-se: *até então*
- Pág. 421, linha 35. Onde se lê: «Turim (1513)», deve ler-se: *Turim (1523).*
- Pág. 422, linha 13. Onde se lê: «Turim (1513)», deve ler-se: *Turim (1523).*
- Pág. 422, linha 35. Onde se lê: «e pela do sota-capitão», deve ler-se: *e pelo do sota-capitão*
- Pág. 428, linha 36. Onde se lê: «dos quais se menciona», deve ler-se: *dos quais só menciona*
- Pág. 432, linha 34. Onde se lê: «Rio da duvida», deve ler-se: *Rio da Duvida*
- Pág. 438, linha 10. Onde se lê: «tecido de gre», deve ler-se: *tecido de grã*
- Pág. 438, linha 28. Onde se lê: «o de Canerio» deve ler-se: *a do Canerio*
- Pág. 442, linha 13. Onde se lê: «como provável, a existência», deve ler-se: *como provável a existência.*
- Pág. 445, linha 28 e 29. Onde se lê: «também se depreende resulta da sua carta», deve ler-se: *também se depreende da sua carta.*
- Pág. 446, linha 20, onde se lê: «cuja identificação apurou-se», deve ler-se: *cuja identificação se apurou.*











## APÊNDICE


ao quadro de erratas do Volume II

### CAPÍTULO XIII

- Pág. 424, linha 44. Onde se lê: «um», deve ler-se: *uma*  
 Pág. 425, linha 19. Onde se lê: «Nova;», deve ler-se: *Nova*,  
 Pág. 425, linha 20. Onde se lê: «há bôas», deve ler-se: *há*  
 Pág. 425, linha 31. Onde se lê: «*les*», deve ler-se: *leo*  
 Pág. 425, linha 35. Onde se lê: «*les*», deve ler-se: *leo*  
 Pág. 425, linha 38. Onde se lê: «*ysles*», deve ler-se: *ysleo*  
 Pág. 425, linha 38. Onde se lê: «*ysle*», deve ler-se: *ysla*  
 Pág. 426, linhas 20 e 21. Onde se lê: «*Insula*», deve ler-se:  
*Insule*  
 Nota 76, linha 1. Onde se lê: «*Recenti*», deve ler-se:  
*Ricenti*

### CAPÍTULO XIII

- Pág. 427, linha 47. Onde se lê: «*imita*», deve ler-se: *omite*  
 Pág. 433, linha 25. Inserir o título: **Barceras vermelhas, Rio do Brazil, Barossa Mont pasqual**  
 Pág. 435, linha 10. Onde se lê: «(87)», deve ler-se: (85)  
 Pág. 435, linha 15. Onde se lê: «1527;», deve ler-se: 1527.  
 Pág. 435, linha 17. Onde se lê: «de», deve ler-se: da  
 Pág. 435, linha 43. Onde se lê: «(88)», deve ler-se: (87)  
 Pág. 436, linha 40. Onde se lê: «(89)», deve ler-se: (88)  
 Pág. 453, linha 7. Onde se lê: «prof. Duarte Duarte», deve ler-se: *prof. Duarte Leite*



APÊNDICE

ao quadro de erratas do Volume II

CAPÍTULO IX

CAPÍTULO XIII

- Pág. 233, linha 49. Onde se lê: «avaliavam», deve ler-se: *a avaliavam*
- Pág. 237, linha 28. Onde se lê: «Nicolas», deve ler-se: *Nicolau de*
- Pág. 239, linhas 2 e 3. Onde se lê: «cosmofircos», deve ler-se: *cosmofricos*
- Nota 40, linha 2. Onde se lê: «Lassen», deve ler-se: *Larsen*
- Pág. 246, linha 18. Onde se lê: «Nova», deve ler-se: *Nova* (\*)
- Pág. 246, linha 18. Onde se lê: «as (\*)», deve ler-se: *ao*
- Nota 60, linha 3. Onde se lê: «12», deve ler-se: *19*
- Nota 60, linha 4. Onde se lê: «21», deve ler-se: *26*
- Nota 61, linha 1. Onde se lê: «ilha de cruz», deve ler-se: *ilha da cruz*
- Nota 70, linha 7 e seguintes. À conta do *almanach perpetuum* de Zacuto, afirmou o autor que o domingo de Páscoa em 1501 foi a 4 de Abril, conquanto Humboldt dizia ter sido neste dia o domingo de Ramos; mas é o sábio alemão quem tem razão, como se infere da *Art de vérifier les dates* (Paris, 1770), das tabelas cronológicas de Schram e Ginzel, ou da fórmula pascal de Gauss. No entanto, não sabendo ao certo qual a festa que o *vilão anônimo* designa por *pasqua fiorita*, há dúvida quanto ao dia em que Cabral dobrou pela segunda vez o Cabo da Boa Esperança. Se foi o domingo de Ramos, 4 de Abril, a caravela mensageira gastou 80 dias a chegar daí a Lisboa; se o de Pentecostes, de acordo com Castanheda, Góis e a carta de D. Manuel de 1505, gastou apenas 24. No primeiro caso, o andamento do diário aproximou-se de 20 léguas, que é pouco para uma embarcação veleira; mais andaram em 1504 as 13 náus de Lopo Soares na travessia inversa. No segundo caso, a marcha foi rapidíssima, pois excedeu 60 léguas por dia ou 10 milhas por hora, circunstância que torna pouco provável a nossa primitiva suposição. Segue-se que Góis teria errado a data do Pentecostes de 1501, não um, mas oito dias.
- Nota 74, linha 2. Onde se lê: «serenissimo», deve ler-se: *felicissimo*
- Pág. 252 e 253. Há que substituir por 11 de Abril a data de 4 Abril, fixada no texto para a Páscoa de 1501. Este facto não invalida as conclusões finais, conquanto altere algumas das intermediárias; a ilha da Ascensão, por exemplo, teria sido descoberta em 20 de Maio, se o foi na ida para a Índia de João da Nova.
- Pág. 268, linha 3. Onde se lê: «ter que», deve ler-se: *ter*
- Pág. 270, linha 20. Onde se lê: «dez», deve ler-se: *três*
- Pág. 273, linha 12. Onde se lê: «18° 15'», deve ler-se: *8° 15'*
- Pág. 273, linha 39. Onde se lê: «como aliás se vê no mapa, mas no de sudoeste», deve ler-se: *mas no de sudoeste, como aliás se vê no mapa*
- Pág. 276, linha 36. Onde se lê: «em 23)», deve ler-se: *em 24)*

- Pág. 278, linha 35. Onde se lê: «Tristão da Cunha», deve ler-se: *D. Francisco de Almeida*
- Pág. 396, linha 31. Onde se lê: «sensível», deve ler-se: *sensivelmente*
- Pág. 397, linha 2. Onde se lê: «obedece», deve ler-se: *não obedece*
- Pág. 398, linha 37. Onde se lê: «extenção», deve ler-se: *extensão*
- Pág. 400, linha 35. Onde se lê: «Portugallenses», deve ler-se: *Portugallen*
- Pág. 400, linha 38. Onde se lê: «haditionem», deve ler-se: *traditionem*
- Pág. 400, linha 39. Onde se lê: «de ser», deve ler-se: *de ter*
- Pág. 401, linha 9. Onde se lê: «Hichtenstein», deve ler-se: *Lichtenstein*
- Pág. 401, linha 45. Onde se lê: «cognite», deve ler-se: *cogniti*
- Pág. 402, linha 24. Onde se lê: «trovadas», deve ler-se: *trovadas*
- Pág. 404, linha 9. Onde se lê: «fixa-se», deve ler-se: *fixa-o*
- Nota 34, linha 4. Onde se lê «*sutavia*», deve ler-se: *tutavia*
- Pág. 406, linha 8. Onde se lê: «200», deve ler-se: *200 léguas*
- Pág. 406, linha 42. Onde se lê: «13», deve ler-se: *20*
- Pág. 408, linha 17. Onde se lê: «da terceira», deve ler-se: *de terceira*
- Pág. 409, linha 40. Onde se lê: «disttrura», deve ler-se: *drittura*
- Pág. 409, linha 48. Onde se lê: «done», deve ler-se: *dove*
- Pág. 410, linha 5. Onde se lê: «grã», deve ler-se: *giã*
- Pág. 410, linha 18. Onde se lê: «ó adormano», deve ler-se: *s'adormano*
- Pág. 410, linha 18. Onde se lê: «baria», deve ler-se: *varia*
- Pág. 410, linha 28. Onde se lê: «onibile», deve ler-se: *orribile*
- Pág. 410, linha 30. Onde se lê: «curoitano», deve ler-se: *curisitano*
- Pág. 410, linha 31. Onde se lê: «guadaguamo», deve ler-se: *guadagnamo*
- Pág. 410, linha 37. Onde se lê: «antártico», deve ler-se: *antártico*
- Pág. 410, linha 54. Onde se lê: «propósito», deve ler-se: *propósito*,  
Nota 52, linha 1. Onde se lê: «*Fahit*», deve ler-se: *Fahrt*
- Pág. 417, linha 9. Onde se lê: «facto», deve ler-se: *pacto*
- Pág. 417, linha 31. Onde se lê: «seu meridiano», deve ler-se: *meridiano de Lisboa*
- Pág. 418, linha 1. Onde se lê: «longitude», deve ler-se: *distância*
- Pág. 418, linha 45. Onde se lê: «13 de Maio de 1500», deve ler-se: *20 de Maio de 1501*
- Pág. 423, linha 17. Onde se lê: «interêsse», deve ler-se: *interesse*,  
deve ler-se: *dele compartilhou*
- Pág. 423, linha 34. Onde se lê: «contasse», deve ler-se: *contasse ao menos*
- Pág. 424, linha 21. Onde se lê: «24° S», deve ler-se: *36° S*











